



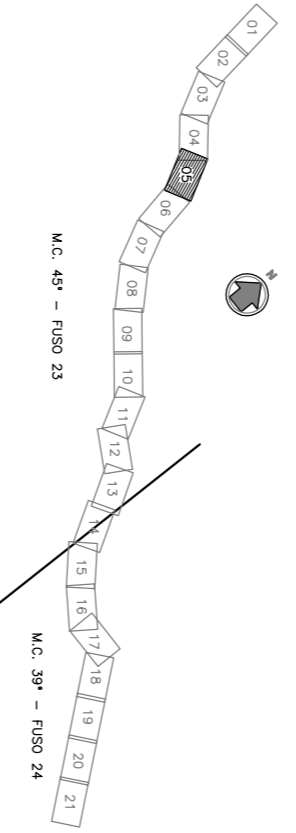
- NOTAS**
- 1 - PROJEÇÃO UNIVERSAL TRANSVERSA DE MERCATOR-UTM ORIGEM DA QUILOMETRAGEM UTM EQUADOR E MERIDIANO CENTRAL, ACRESCIDAS AS CONSTANTES DE 10.000 KM E 500 KM RESPECTIVAMENTE.
  - 2 - VOD: MAIO/2006
  - 3 - APOIO (HORIZONTAL E VERTICAL): JUNHO/2006
  - 4 - RESTITUIÇÃO E EDIÇÃO: JUNHO/2006
  - 5 - COBERTURA AEROFOTOGRAFICA ESCALA 1:30.000
  - 6 - MERIDIANO CENTRAL: 45W
  - 7 - COEFICIENTE DE DEFORMAÇÃO LINEAR (K):
  - 8 - DATUM VERTICAL: IMBUBUA-SC
  - 9 - DATUM HORIZONTAL: SAD 69
  - 10 - EQUIDISTANCIA VERTICAL: 10 m

**LEGENDA**

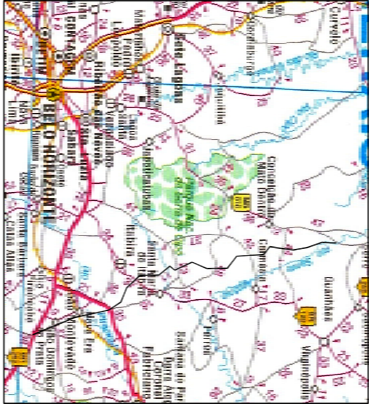
PONTO COTADO      4.50  
 APOIO FOTOGRAFICO      4.50  
 VERTEICE IMPLANTADO      Δ PA03  
 VERTEICE ORICAL      ▲ VI POCMA  
 RN IMPLANTADO      □ RN02  
 RN ORICAL      ■ RN 687-1  
 CURVAS DE NIVEL      100  
 DIMCA DE ESTUDO      50

NORTE  
 CONVERGÊNCIA MERIDIANA (Y) / CONVERGÊNCIA MERIDIANA (X)  
 ESCALA REAL: 1:30.000  
 ESCALA MAPA: 1:30.000

**ARTICULAÇÃO**



**LOCALIZAÇÃO**




**DOCUMENTOS DE REFERÊNCIA**

Nº DESENHO	DESCRIÇÃO DO DESENHO

REV	DATA	DESCRIÇÃO DA REVISÃO	DESIGNADO/PROJETO	APROV.	RSI CLIENTE
0	21 JUL 06	EMISSÃO PRELIMINAR	CAS	RCP	JAS

PROJETO: RCP      DESENHO: CAS      ESCALA: 1:30.000



**MMX - ENGENHARIA BÁSICA**

MAPA DA ROTA  
FOLHA 05 DE XX

N.º DO PROJETO:	NÚMERO DO DESENHO:	REV.:
B118.01	B118.01-D-C-005	0