

NOTAS

1 – PROJEÇÃO UNIVERSAL TRANSVERSA DE MERCATOR–UTM ORIGEM DA QUILOMETRAGEM UTM EQUADOR E MERIDIANO CENTRAL, ACRESCIDAS AS CONSTANTES DE 10.000 KM E 500 KM RESPECTIVAMENTE.
2 – VÔO: MAIO/2006
3 – APOIO (HORIZONTAL E VERTICAL): JUNHO/2006
4 – RESTITUIÇÃO E EDIÇÃO: JUNHO/2006
5 – COBERTURA AEROFOTOGRAMÉTRICA ESCALA 1:30.000
6 – MERIDIANO CENTRAL: 45°W
7 – COEFICIENTE DE DEFORMAÇÃO LINEAR (K):
8 – DATUM VERTICAL: IMBITUBA–SC
9 – DATUM HORIZONTAL: SAD 69
10 – EQUIDISTÂNCIA VERTICAL: 10 m

LEGENDA

PONTO COTADO — 4.50
APOIO FOTOGRAMÉTRICO — HV35
VÉRTICE IMPLANTADO — PA03
VÉRTICE OFICIAL — VT POEMA
RN IMPLANTADO — RN02
RN OFICIAL — RN 687–T
CURVAS DE NÍVEL — 100, 50
DIVISA DE ESTADO

NORTE
NM 17°0' NG
CONVERGÊNCIA MERIDIANA (γ):CONVERG
DECLINAÇÃO MAGNÉTICA DATA (δ):00°00'W
VARIAÇÃO ANUAL: +0'
FONTE: IBGE

ARTICULAÇÃO

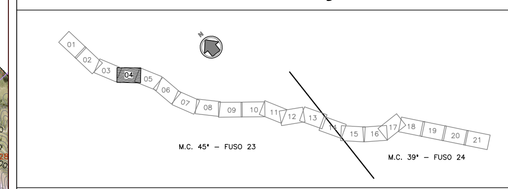

LOCALIZAÇÃO

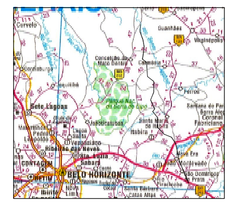

DOCUMENTOS DE REFERÊNCIA

Nº DESENHO	DESCRIÇÃO DO DESENHO

REV	DATA	DESCRIÇÃO DA REVISÃO	DESENHO	PROJETO	APROV.	PSI APROVAÇÃO	CLIENTE APROVAÇÃO
0	21 JUL 06	EMISSÃO PRELIMINAR	CAS	RCP	JAS	·	·

PROJETO:	DESENHO:	ESCALA:
RCP	CAS	1:30.000

P:\BR13003 - Bom Rota\Engineering\Documents\ From Others\MMX\cap_Fase1.mx.dgn

psi do Brasil

MMX - ENGENHARIA BÁSICA

MAPA DA ROTA
FOLHA 04 DE XX

N.º DO PROJETO:	NÚMERO DO DESENHO:	REV.:
B118.01	B118.01-D-C-004	0