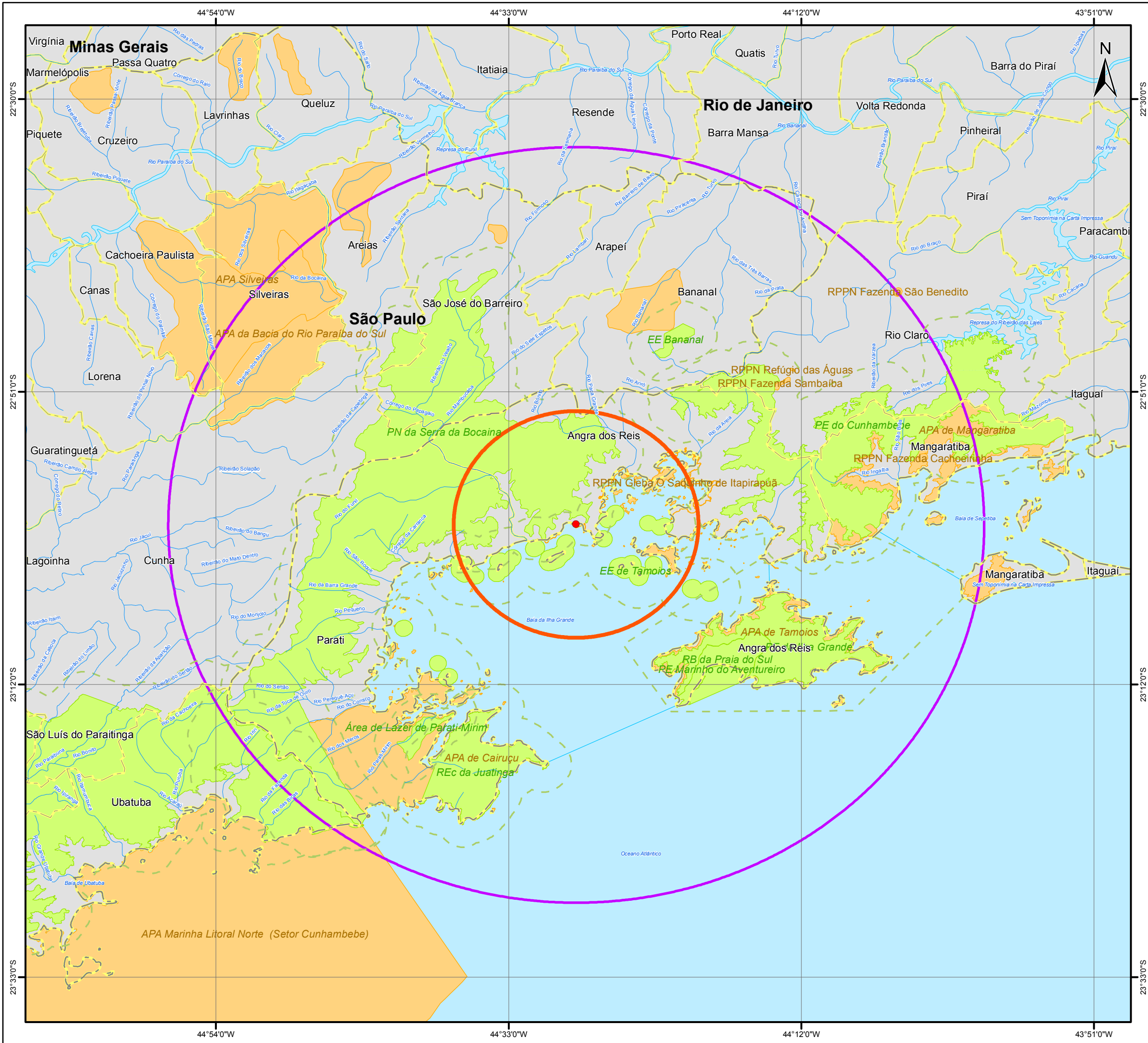


## Anexo 4 - Mapa de Unidades de Conservação





### Convenções Cartográficas

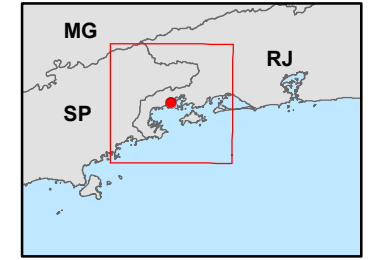
- Limite Estadual
- Limite Municipal
- Corpo d'água
- Curso d'água

### Legenda

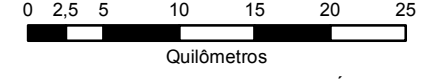
- Angra 3
- Área de Influência Direta - 15 km
- Zona de Amortecimento
- Área de Influência Indireta - 50 km
- Proteção Integral
- Uso Sustentável

Unidades de Conservação	Distâncias
Nome	km
RPPN Gleba O Saquinho de Itaipirapua	13,95
RPPN Fazenda Cachoeirinha	42,99
RPPN Fazenda Sambaiba	30,24
RPPN Fazenda São Benedito	49,49
PN da Serra da Bocaina	1,17
APA de Tamoios	0,18
EE de Tamoios	1,61
APA Silveiras	38,38
APA da Bacia do Rio Paraíba do Sul	26,24
EE Bananal	24,40
APA de Mangaratiba	31,36
APA de Cairuçu	5,54
APA Marinha Litoral Norte (Setor Cunhambebe)	47,44
PE do Cunhambebe	17,73
PE da Ilha Grande	21,04
RB da Praia do Sul	22,59
PE Marinho do Aventureiro	25,51
PE da Serra do Mar	47,65
REC da Juatinga	25,81
Área de Lazer de Parati-Mirim	29,03
RPPN Refúgio das Águas	33,35

### Mapa de Situação



### Escala Gráfica



SISTEMA DE COORDENADAS GEOGRÁFICAS  
South American Datum 1969

### Referência

- Base - CIM IBGE, 2003;
- Malha Municipal Digital IBGE, 2005;
- Coordenação de Zoneamento Ambiental do IBAMA - IBGE, IBAMA, ICMBio, OEMA, Agosto de 2010.

### Execução



Cliente Eletrobras Eletronuclear

Projeto **CÁLCULO DA COMPENSAÇÃO AMBIENTAL UNIDADE 3 DA CENTRAL NUCLEAR**

Título **ALMIRANTE ÁLVARO ALBERTO – ANGRA 3**

**MAPA DE UNIDADES DE CONSERVAÇÃO**

Escala: 1:8.350.897      Data: Julho/2011  
 Mapa nº 2489-00-ATC-DE-3001    Folha:      Revisão 00  
 Elab.: Rafael Périco      Aprov.: