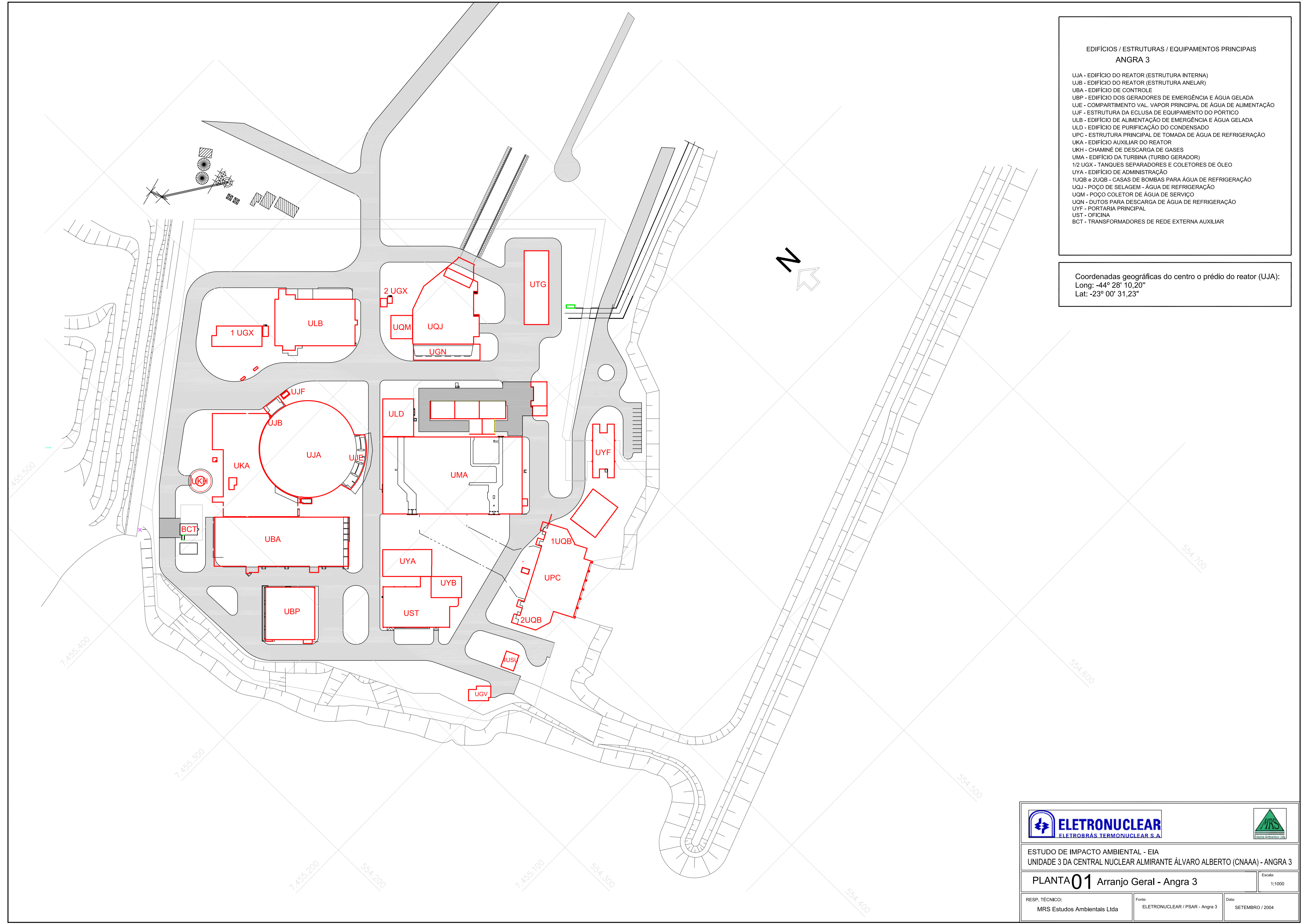




EDIFÍCIOS / ESTRUTURAS / EQUIPAMENTOS PRINCIPAIS  
ANGRA 3

- UJA - EDIFÍCIO DO REATOR (ESTRUTURA INTERNA)
- UJB - EDIFÍCIO DO REATOR (ESTRUTURA ANELAR)
- UBA - EDIFÍCIO DE CONTROLE
- UBP - EDIFÍCIO DOS GERADORES DE EMERGÊNCIA E ÁGUA GELADA
- UJE - COMPARTIMENTO VAL. VAPOR PRINCIPAL DE ÁGUA DE ALIMENTAÇÃO
- UJF - ESTRUTURA DA ECLUSA DE EQUIPAMENTO DO PÓRTICO
- ULB - EDIFÍCIO DE ALIMENTAÇÃO DE EMERGÊNCIA E ÁGUA GELADA
- ULD - EDIFÍCIO DE PURIFICAÇÃO DO CONDENSADO
- UPC - ESTRUTURA PRINCIPAL DE TOMADA DE ÁGUA DE REFRIGERAÇÃO
- UKA - EDIFÍCIO AUXILIAR DO REATOR
- UKH - CHAMINÉ DE DESCARGA DE GASES
- UMA - EDIFÍCIO DA TURBINA (TURBO GERADOR)
- 1/2 UGX - TANQUES SEPARADORES E COLETORES DE ÓLEO
- UYA - EDIFÍCIO DE ADMINISTRAÇÃO
- 1UQB e 2UQB - CASAS DE BOMBAS PARA ÁGUA DE REFRIGERAÇÃO
- UQJ - POÇO DE SELAGEM - ÁGUA DE REFRIGERAÇÃO
- UQM - POÇO COLETOR DE ÁGUA DE SERVIÇO
- UQN - DUTOS PARA DESCARGA DE ÁGUA DE REFRIGERAÇÃO
- UYF - PORTARIA PRINCIPAL
- UST - OFICINA
- BCT - TRANSFORMADORES DE REDE EXTERNA AUXILIAR

Coordenadas geográficas do centro o prédio do reator (UJA):  
Long: -44° 28' 10,20"  
Lat: -23° 00' 31,23"



		
ESTUDO DE IMPACTO AMBIENTAL - EIA UNIDADE 3 DA CENTRAL NUCLEAR ALMIRANTE ÁLVARO ALBERTO (CNAAB) - ANGRA 3		
<b>PLANTA 01</b> Arranjo Geral - Angra 3		Escala: 1:1000
RESP. TÉCNICO: MRS Estudos Ambientais Ltda	Fonte: ELETRONUCLEAR / PSAR - Angra 3	Data: SETEMBRO / 2004