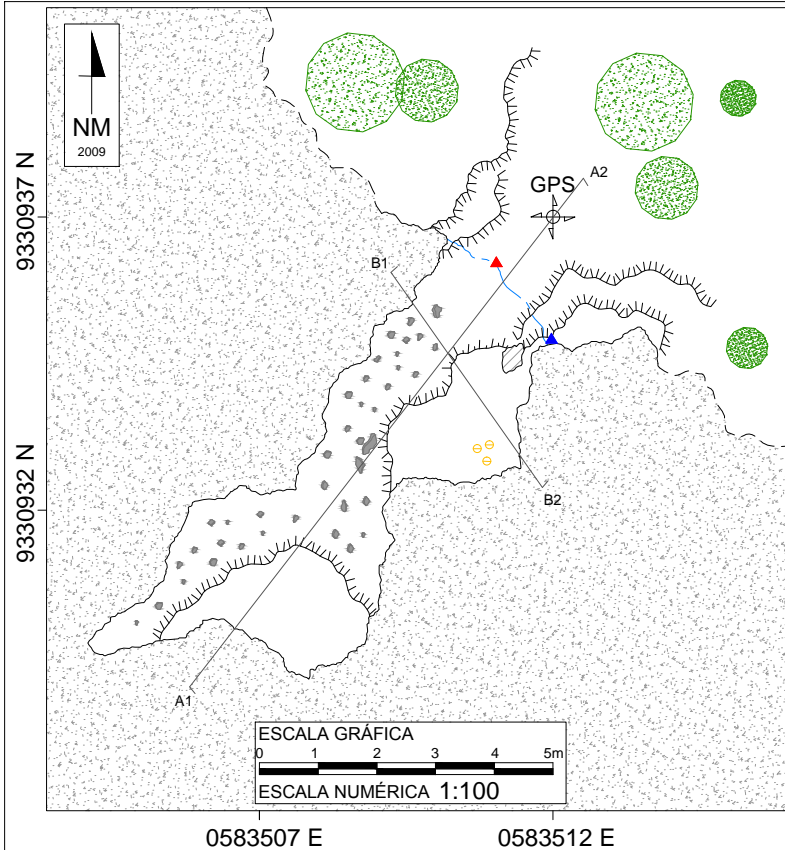


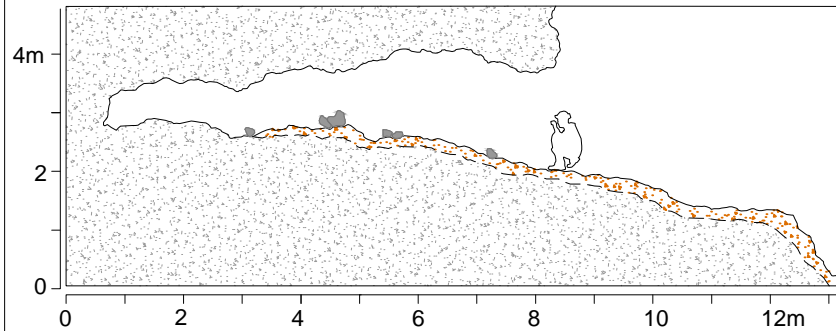
COMPLEXO MINERÁRIO SERRA DOS CARAJÁS
ABRIGO N2
N2_0004 (GEM - 1988)



Município: Parauapebas/PA
 Local: Serra Norte, N2
 UTM: 0583812 E / 9330937 N
 Datum SAD'69 (Zona 22S)
 Altitude: 612m
 Desenvolvimento: 13,5m
 Projeção horizontal: 13,5m
 Desnível: 2,10m
 Área: 21m²
 Volume aproximado: 25m³
 Classificação BCRA: 5D
 Data do Mapeamento: 21/09/2009

- Canga
- Sedimentos
- Projeção linha d'água
- Parede interna
- Contorno estimado
- Desnível abrupto
- Espeleotema
- Ponto mais alto
- Ponto mais baixo
- Cascalho, Blocos e Matacões
- Vegetação
- Indicação do sentido do Perfil
- Posicionamento geográfico
- h: 1,00m

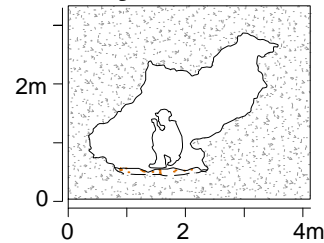
SEÇÃO A



A1

A2

SEÇÃO B



B1

B2