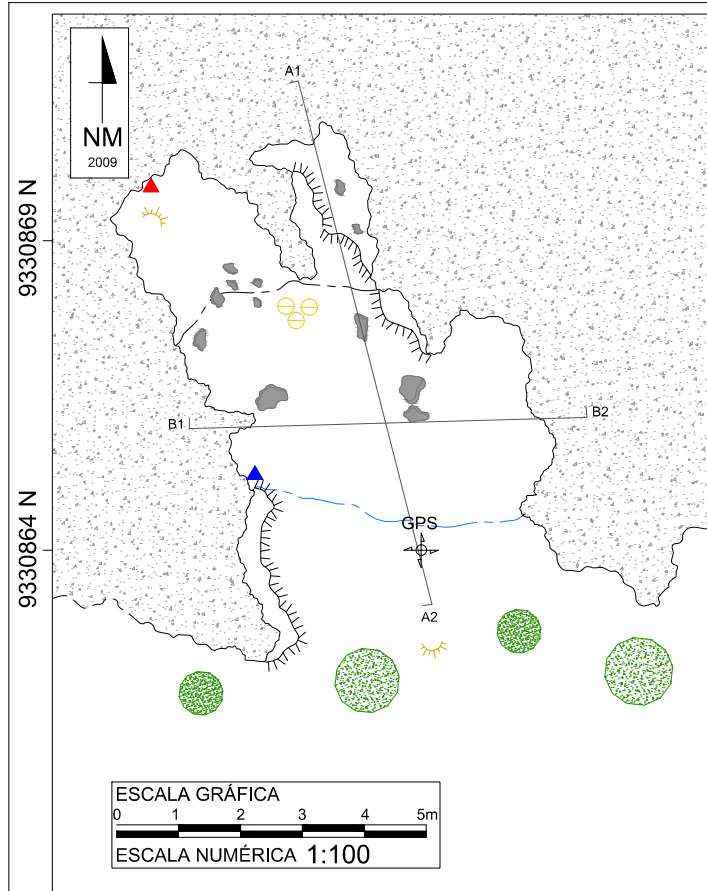


COMPLEXO MINERÁRIO SERRA DOS CARAJÁS
ABRIGO N2
N2_0002 (GEM - 1986)

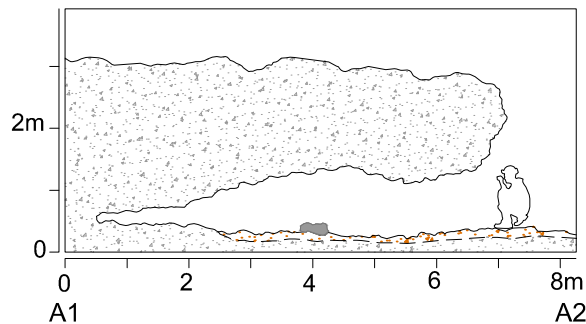


Município: Parauapebas/PA
 Local: Serra Norte, N2
 UTM: 0583913 E / 9330864 N
 Datum SAD'69 (Zona 22S)
 Altitude: 627m
 Desenvolvimento: 11,5
 Projeção horizontal: 11,5m
 Desnível: 1,82m
 Área: 25m²
 Volume aproximado: 20,5m³
 Classificação BCRA: 5D
 Data do Mapeamento: 31/08/2009

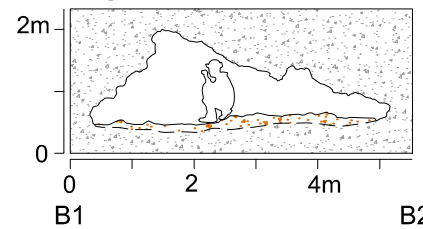
- Canga
- Sedimento
- Projeção linha d'água
- Projeção de teto baixo
- Parede interna
- Contorno estimado
- Desnível abrupto
- Desnível suave
- Espeleotema
- Ponto mais alto
- Ponto mais baixo
- Cascalho, Blocos e Matacões
- Vegetação
- Indicação do sentido do Perfil
- Posicionamento geográfico
- h: 1,00m

0583908 E 0583913 E

SEÇÃO A



SEÇÃO B



Cartografia: Maria Almeida
 Resp. técnico: Marlon Prado