



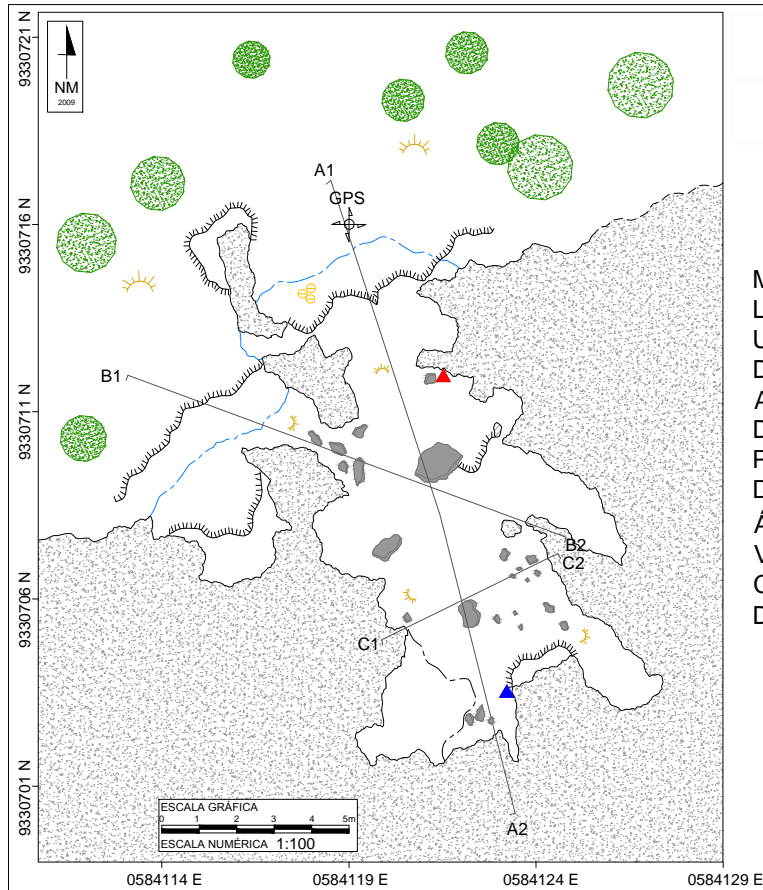


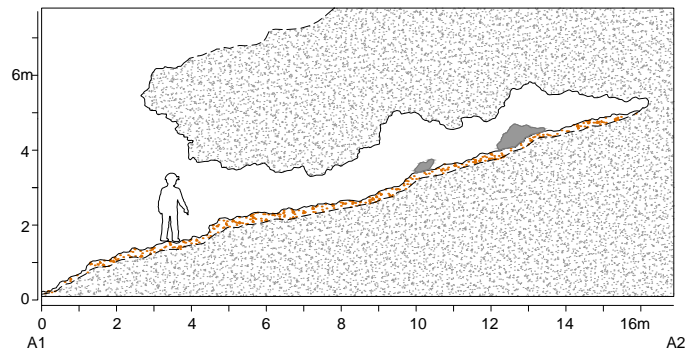
COMPLEXO MINERÁRIO SERRA DOS CARAJÁS
ABRIGO N2
N2_0001 (GEM - 1930)

Município: Parauapebas/PA
 Local: Serra Norte, N2
 UTM: 584119 E / 9330716 N
 Datum SAD'69 (Zona 22S)
 Altitude: 623m
 Desenvolvimento: 39,5m
 Projeção horizontal: 39,5m
 Desnível: 3,48m
 Área: 80m²
 Volume aproximado: 108m³
 Classificação BCRA: 5D
 Data do Mapeamento: 22/09/2009

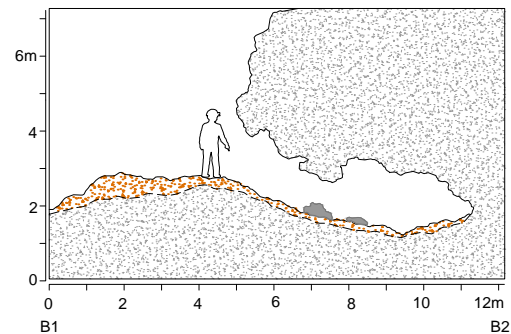
-  Canga
-  Sedimento
-  Projeção linha d'água
-  Projeção de teto baixo
-  Parede interna
-  Contorno estimado
-  Espeleotema
-  Desnível suave
-  Desnível abrupto
-  Ponto mais alto
-  Ponto mais baixo
-  Cascalho, Blocos e Matacões
-  Vegetação
-  Indicação do sentido do Perfil
-  Posicionamento geográfico
-  h: 1,75m



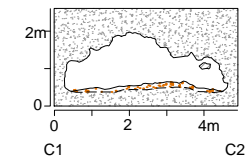
SEÇÃO A



SEÇÃO B



SEÇÃO C



Cartografia: Maria Almeida
 Resp. técnico: Marlon Prado