











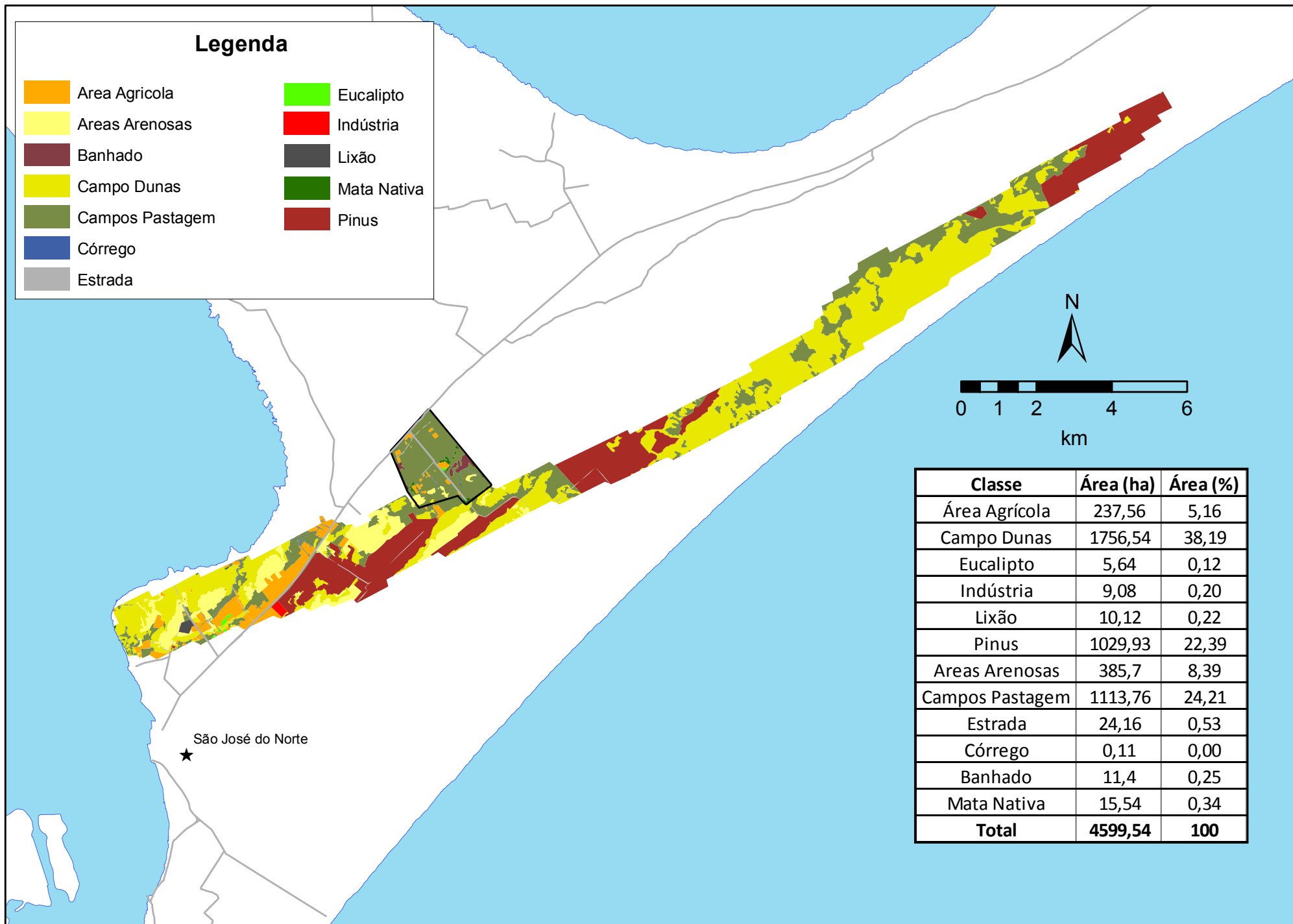


## Legenda

	Area Agricola		Eucalipto
	Areas Arenosas		Indústria
	Banhado		Lixão
	Campo Dunas		Mata Nativa
	Campos Pastagem		Pinus
	Córrego		
	Estrada		



Classe	Área (ha)	Área (%)
Área Agrícola	237,56	5,16
Campo Dunas	1756,54	38,19
Eucalipto	5,64	0,12
Indústria	9,08	0,20
Lixão	10,12	0,22
Pinus	1029,93	22,39
Areas Arenosas	385,7	8,39
Campos Pastagem	1113,76	24,21
Estrada	24,16	0,53
Córrego	0,11	0,00
Banhado	11,4	0,25
Mata Nativa	15,54	0,34
<b>Total</b>	<b>4599,54</b>	<b>100</b>