









Legenda

-  Pontos de amostragem de água superficial (campanha de verão - março/2012)
- Área Diretamente Afetada - ADA**
-  Propriedade para unidade de beneficiamento
-  Área de lavra
-  Acessos rodoviários principais
-  Cursos d'água
-  Corpos d'água

Escala gráfica
 Escala numérica - 1:70.000
 Projeção Universal Transversa de Mercator - UTM
 Datum horizontal: South American Datum, 1969 (SAD-69)
 Sistema Orbital SPOT, composição em cores naturais, 2007





**ESTUDO DE IMPACTO AMBIENTAL (EIA) - PROJETO RETIRO
S. JOSÉ DO NORTE - RS**

**Localização dos pontos de amostragem de água superficial
Campanha de Verão (Março/2012)**

Desenho	Escala	Tamanho	Versão
14241201AMA2	1:70.000	A2	03/abr/2014