




Legenda	
<b>Área Diretamente Afetada (ADA)</b>	<b>Direitos Mineraiis <sup>1</sup></b>
Área de lavra	Empresa de Mineração Finesa Ltda
Propriedade para unidade de beneficiamento	Paranapanema S.A.
	Rio Grande Mineração S A

Escala gráfica  
 Escala numérica - 1:250.000  
 Sistema de Coordenadas Geográficas - GCS  
 Datum Horizontal: South American Datum, 1969 (SAD-69)  
 INPE, sistema orbital Landsat-5, composição colorida em cores naturais 3R2G1B, cena 221/086, 05 de maio de 2011  
<sup>1</sup>DNPM, SIGMINE. <<http://sigmine.dnpm.gov.br/webmap/>>  
 Acesso em: 19 nov. 2013

Legenda	
Área de estudo	Municípios:
Limites municipais	01 - São José do Norte
	02 - Tavares
	03 - Rio Grande
	04 - Pelotas
	05 - Turuçu
	06 - São Lourenço do Sul
	07 - Camaquã

**ESTUDO DE IMPACTO AMBIENTAL (EIA) - PROJETO RETIRO S. JOSÉ DO NORTE - RS**

**Etapas propostas de mineração sobre o mapeamento de direitos mineraiis na área de estudo**

Desenho	Escala	Tamanho	Data
14241352MINA1	1:250.000	A1	03/abr/2014