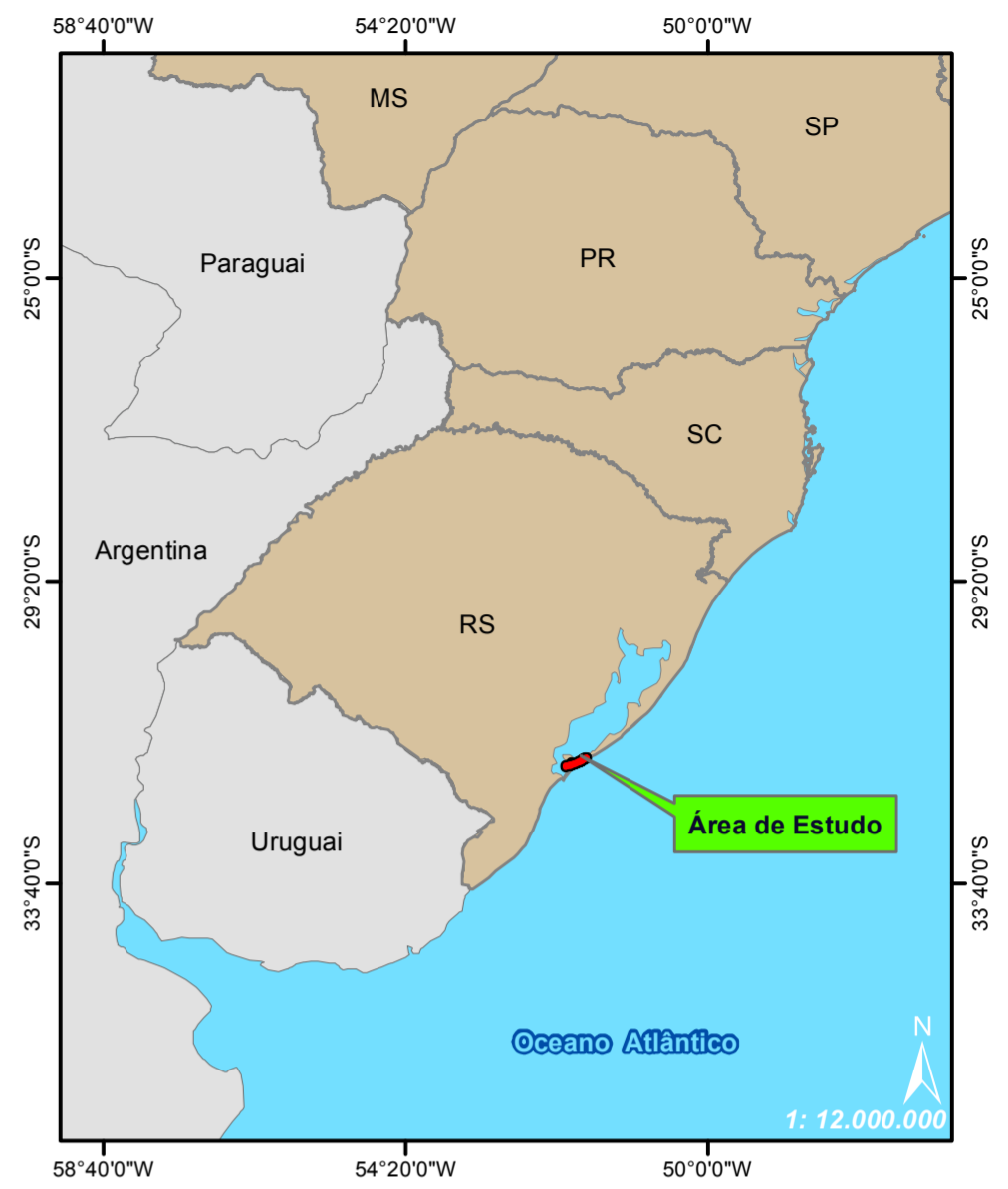
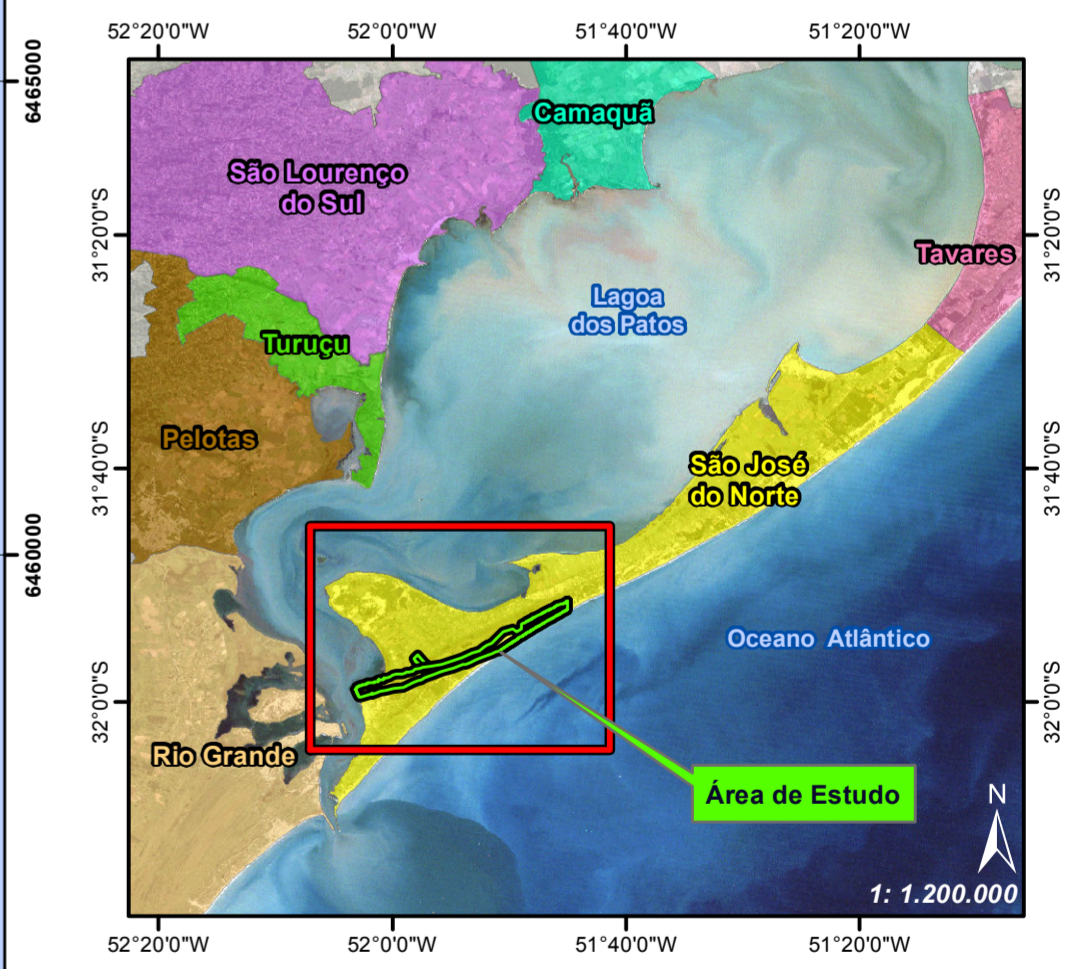




Localização da Área de Estudo no estado do Rio Grande do Sul

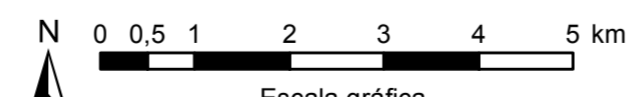


Localização regional



Legenda

	Área de Estudo
Principais Vias *	
	Rodovias
	Acessos Rodoviários



Projeção Universal Transversa de Mercator - UTM
 Datum horizontal: South American Datum, 1969 (SAD-69)
 Sistema Orbital SPOT, composição em cores naturais, 2007.
 *ENGENMAP, Base cartográfica de detalhe, Agosto/2012.

ESTUDO DE IMPACTO AMBIENTAL (EIA) - PROJETO RETIRO S. JOSÉ DO NORTE - RS			
Localização regional da área de estudo			
Desenho	Escala	Tamanho	Versão
14241339LOCA2	1:80.000	A2	03/abr/2014