





CONVENÇÕES

-  Área Diretamente Afetada - ADA
-  Limite da Bacia do rio Itacaiúnas
-  Limite da Flona de Carajás
-  Limite Municipal

LOCALIZAÇÃO E DADOS TÉCNICOS



PROJEÇÃO UNIVERSAL TRANSVERSA DE MERCATOR - UTM
 MERIDIANO CENTRAL: 51° WGR
 DATUM HORIZONTAL: SAD 69



Canaã dos Carajás/ Projeto Ferro Carajás S11D
ESTUDO DE IMPACTO AMBIENTAL

Figura 9.1.4.1
Localização do Empreendimento

EXECUTADO POR: LZ	ESCALA: 1:1.500.000	DATA: Maio/2010	REVISÃO: 01/PJ
-------------------	---------------------	-----------------	----------------