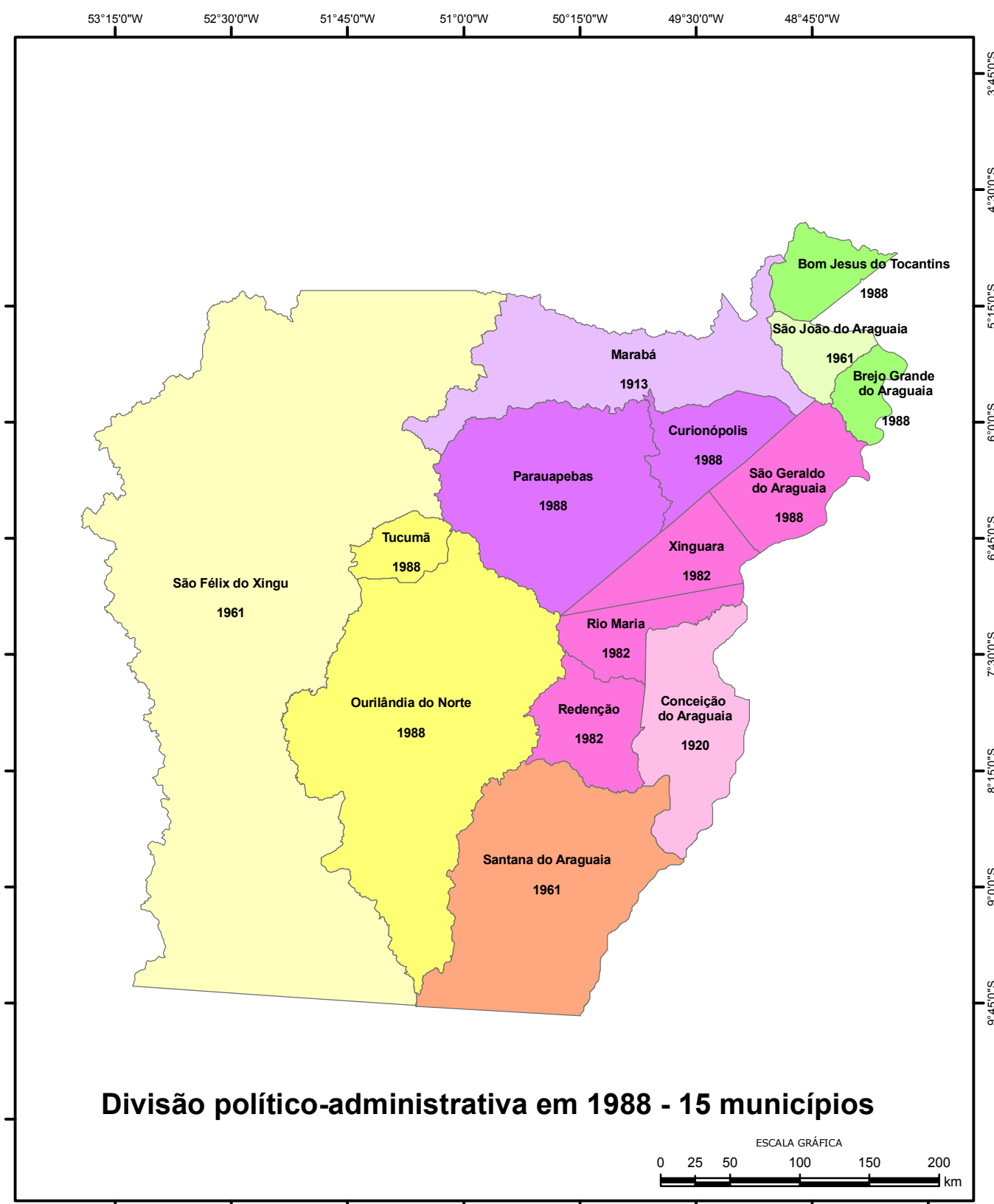
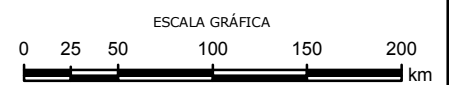


Divisão político-administrativa em 1980 - 5 municípios

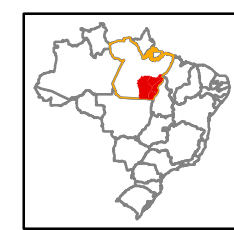


Divisão político-administrativa em 1988 - 15 municípios



CONVENÇÕES

LOCALIZAÇÃO E DADOS TÉCNICOS



PROJEÇÃO UNIVERSAL TRANSVERSA DE MERCATOR - UTM
MERIDIANO CENTRAL: 51° WGR
DATUM HORIZONTAL: SAD 69



Canaã dos Carajás/ Projeto Ferro Carajás S11D
ESTUDO DE IMPACTO AMBIENTAL

Figura 6.3.1.5

Desmembramentos Municipais- AII

EXECUTADO POR: LZ	ESCALA: 1:4.000.000	DATA: Maio/2010	REVISÃO: 00/AA
-------------------	---------------------	-----------------	----------------