




CONVENÇÕES
⊙ Vilas
🗺️ Plano Diretor do Projeto Ferro Carajás S11D

LOCALIZAÇÃO E DADOS TÉCNICOS

PROJEÇÃO UNIVERSAL TRANSVERSA DE MERCATOR - UTM MERIDIANO CENTRAL: 51° WGR DATUM HORIZONTAL: SAD 69

			
<b>Canaã dos Carajás/ Projeto Ferro Carajás S11D</b> <b>ESTUDO DE IMPACTO AMBIENTAL</b> <b>Figura 5.4.1.3</b> <b>Poligonais delimitadoras das áreas outorgadas pelo DNPMP</b> <b>na área do Projeto Ferro Carajás S11D</b>			
EXECUTADO POR:	LZ	ESCALA:	1:150.000
DATA:	Maio/2010	REVISÃO:	01/PJ