





CONVENÇÕES

-  Área Diretamente Afetada - ADA
-  Limite da Bacia do rio Itacaiúnas
-  Limite da Flona de Carajás
-  Limite Municipal

LOCALIZAÇÃO E DADOS TÉCNICOS



PROJEÇÃO UNIVERSAL TRANSVERSA DE MERCATOR - UTM  
 MERIDIANO CENTRAL: 51° WGR  
 DATUM HORIZONTAL: SAD 69



Canaã dos Carajás/ Projeto Ferro Carajás S11D  
 ESTUDO DE IMPACTO AMBIENTAL

Figura 5.2.4  
 Localização do Empreendimento

EXECUTADO POR: LZ

ESCALA: 1:1,500,000

DATA: Maio/2010

REVISÃO: 01/PJ