







CONVENÇÕES

-  Plano Diretor - Alternativa 1
-  Limite da Floresta Nacional de Carajás
- Zoneamento da Floresta Nacional de Carajás**
-  Zona de Conservação
-  Zona de Mineração
-  Zona de Produção Florestal e Faunística
-  Zona de Uso Especial

LOCALIZAÇÃO E DADOS TÉCNICOS



PROJEÇÃO UNIVERSAL TRANSVERSA DE MERCATOR - UTM  
 MERIDIANO CENTRAL: 51° WGR  
 DATUM HORIZONTAL: SAD 69



Canaã dos Carajás/ Projeto Ferro Carajás S11D  
 ESTUDO DE IMPACTO AMBIENTAL  
 Figura 4.3.5  
 Arranjos considerados na Alternativa 1  
 e Zoneamento da Floresta Nacional de Carajás

EXECUTADO POR: LZ	ESCALA: 1:125,000	DATA: Maio/2010	REVISÃO: 01/PJ
----------------------	----------------------	--------------------	-------------------