




Escala gráfica

-  Drenagem
-  Curva de nível mestra
-  Curva de nível intermediária

-  Sub-Bacia Rio Cinzento
-  Sub-Bacia Igarapé Salobo
-  Sub-Bacia Igarapé Mano
-  Sub-Bacia Igarapé Mirim

PROJETO SALOBO - DIAGNÓSTICO AMBIENTAL  
**FIGURA 8.1.19 - Sub-Bacias Hidrográficas Estudadas**

