













Universal Transversa de Mercator - UTM
 Estreito: South America 1989
 Datum Horizontal : SAD 89 - fuso 22
 Datum Vertical : Imbituba - SC

LEGENDA

-  Dançagem
-  Estruturas da Unidade Mineira - Alternativa de Arranjo
-  Limite da Área de Estudo da Unidade Mineira do Salobo
-  Limite das Unidades de Conservação

TIPOLOGIAS VEGETAIS

-  I Floresta Ombrófila Densa Montana (640,66 ha)
-  II Floresta Ombrófila Aberta Submontana com Cipós (3899,26 ha)
-  III Associação de Floresta Ombrófila Aberta Submontana com Palmeiras (90%) e Floresta Ombrófila Aluvial (10%) (3852,41 ha)
-  IV Associação de Floresta Ombrófila Aberta Submontana com Palmeiras (70%) com Floresta Ombrófila Densa Submontana (30%) (8838,06 ha)
-  V Floresta Ombrófila Aberta com Palmeiras em Estágio Inicial de Regeneração (228,18 ha)
-  VI Vegetação Rupestre sobre Canga (7,77 ha)
-  Área Desmatada por Ação Antitóxica (25,57 ha)
-  Área Total da Área de Estudo (17244,39 ha)

ESCALA GRAFICA

0 980 1960 2940 3920 4900 5880 6860 7840 8820 9800

NOTAS

- 1 - BASE DIGITAL FORNECIDA PELA SALOBO METAS
 DESenho: N° E30015-500-202-0-001-2.DWG, ELABORADO
 POR FILHO-JP-SERVIÇOS
- 2 - SEÇÃO A-A' - VER MAPA GEOMORFOLÓGICO
 DESENHO: D2-039-5130-1310-0029

REFERÊNCIA

REQ	DATA	TIPO	FOR	EMISSÃO	DESCRIÇÃO DAS REVISÕES
0	14/05/04	B	EB	EMISSÃO INICIAL	

PROJETO SALOBO

DIAGNÓSTICO AMBIENTAL

MAPA DE COBERTURA VEGETAL DA
ÁREA DE ESTUDO DA UNIDADE MINERÁRIA

RESPONSÁVEL	DATA
PROJ. COL. DEB.	14/05/04
RES. B.C.	14/05/04
DES. E.C.	14/05/04
APROV. E.C.	14/05/04

TPO	(1) PROJETO	(1) REVISÃO
EMISSÃO	(2) PROJ. APROVAÇÃO	(2) PROJ. APROVAÇÃO
	(3) PROJ. COMEÇO	(3) PROJ. COMEÇO
	(4) PROJ. COMEÇO	(4) PROJ. COMEÇO

ESTR. SALOBO METAS S.A.

GALETTAS ASSOCIADOS