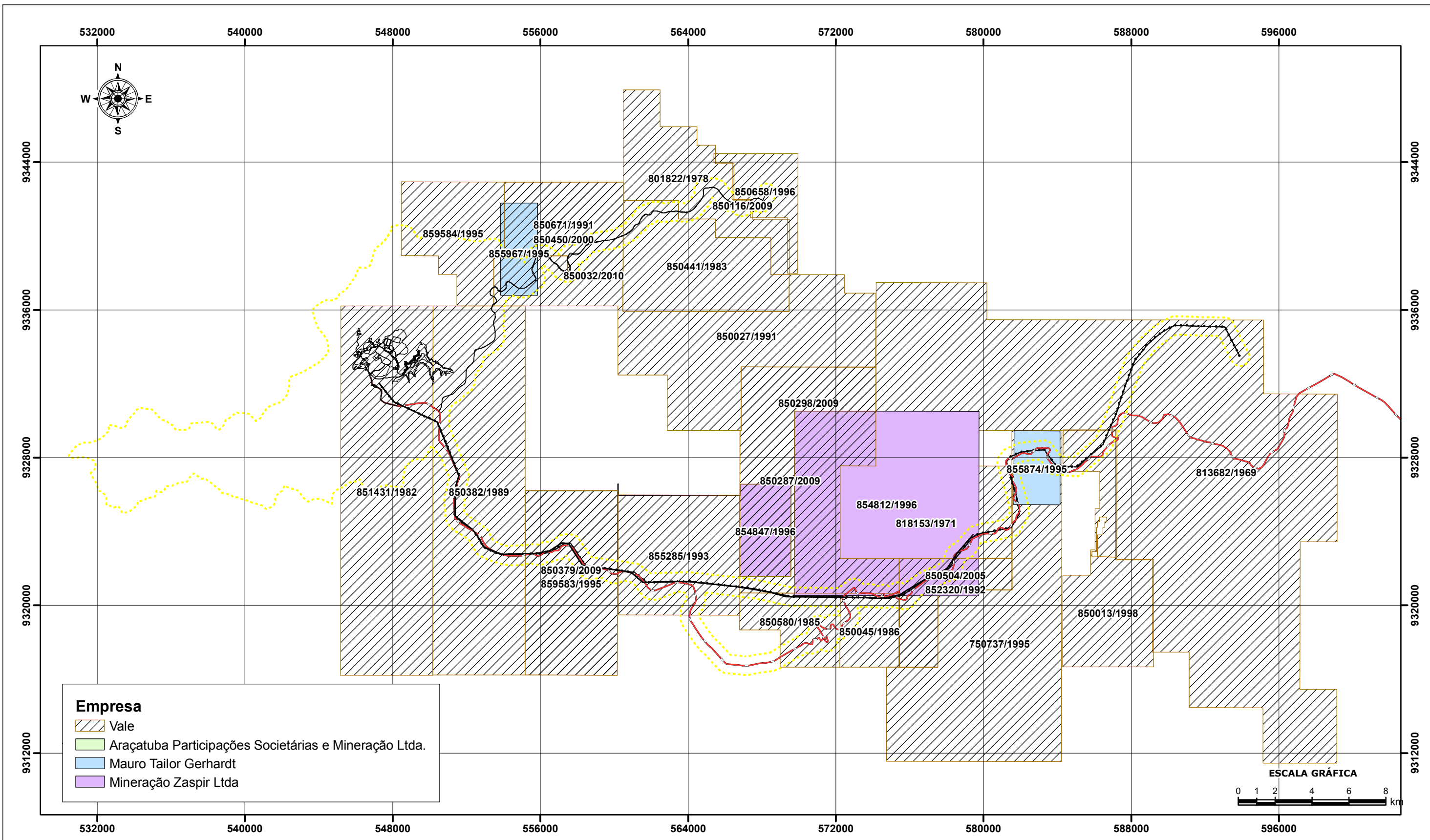






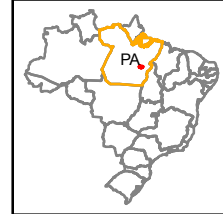


ANEXO 6.IX

FIGURA 1 – POLIGONAIS DELIMITADORAS DAS ÁREAS
OUTORGADAS PELO DNPM NA ÁREA DO PROJETO ALEMÃO



Fonte: Imagens SPOT - 2008 e Ikonos - 2008, fornecidas pela Vale.

<p>CONVENÇÕES</p>	<p>LOCALIZAÇÃO E DADOS TÉCNICOS</p>		
<ul style="list-style-type: none">  Estrada de Acesso ao Igarapé Bahia  Linha de transmissão  Área Diretamente Afetada  Área de Estudo Local 	 <p>PROJEÇÃO UNIVERSAL TRANSVERSA DE MERCATOR MERIDIANO CENTRAL: 51° WGR DATUM HORIZONTAL: SAD 69</p>	<p>Parauapebas(PA) / Projeto Alemão</p> <p>ESTUDO DE IMPACTO AMBIENTAL</p> <p>Figura 1</p> <p>Poligonais Delimitadoras das Áreas Outorgadas pelo DNPM na área do Projeto Alemão</p>	
<p>EXECUTADO POR: JF</p>	<p>ESCALA: 1:200.000</p>	<p>DATA: Maio/2010</p>	<p>REVISÃO: 00/JR</p>

S:\Sig\2008\5-Ciente CVR\089_515_50123-3-Produto1-Originals\RT-019_089-515-5012_00-JF\Figura_xx_Poligonais_DNPM_A3.mxd