





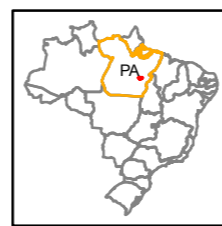


Fonte: Imagens SPOT - 2008 e Ikonos - 2008, fornecidas pela Vale.

CONVENÇÕES

-  Estrada de Acesso ao Igarapé Bahia
-  Linha de transmissão
-  Curso d'água
-  Área Diretamente Afetada (ADA)
-  Área de Influência Direta (AID)
-  Área de Influência Indireta (AII)

LOCALIZAÇÃO E DADOS TÉCNICOS



PROJEÇÃO UNIVERSAL TRANSVERSA DE MERCATOR
 MERIDIANO CENTRAL: 51° WGR
 DATUM HORIZONTAL: SAD 69



Parauapebas(PA) / Projeto Alemão

ESTUDO DE IMPACTO AMBIENTAL

Figura 13.2.1
Áreas de Influência do Meio Biótico do Projeto Alemão

EXECUTADO POR: JF	ESCALA: 1:200.000	DATA: Maio/2010	REVISÃO: 00/JR
-------------------	-------------------	-----------------	----------------