




LEGENDA

-  Localização dos pontos de monitoramento fluviométrico
-  Rede de drenagem

1:300.000



Projeção Universal Transversa de Mercator - UTM
Fuso 21 HS - Meridiano Central: 57° WGr. Datum Horizontal: SAD 69

NOTA: Fonte de dados: MRN (2009).
Mosaico de imagens LANDSAT 7 (2001 e 2002) e mosaico Quickbird 02/01/2008 e 31/07/2008.

RELATÓRIO DE DECLARAÇÃO DE CARGAS POLUIDORAS E MONITORAMENTO AMBIENTAL		Figura 1062	
 Mineração Rio do Norte		 Golder Associates	
Localização dos Pontos de Monitoramento Fluviométrico		Nº PROJETO 099-525-2007	ELABORAÇÃO LMC
		DATA	14/06/2009

P:\SigIP\projetos\MRN099-525-2007 Monitoramento\GAB_RJ\Mapas\Versão Integral\Figura 1062 - Localização dos Pontos de Monitoramento Fluviométrico (A3).mxd