



## FICHA DE CARACTERIZAÇÃO DE ATIVIDADE - FCA

FCA nº : 99680002

Data de envio do FCA : 14/05/2024

### DADOS DO INTERESSADO

Empreendedor: ANGRABLOCKS-ANGRAMAR BLOCOS CNPJ: 05.640.079/0001-39  
Razão Social: ANGRABLOCKS-ANGRAMAR BLOCOS Porte da Empresa: Microempresa  
Endereço: FAZENDO MORRO GRANDE, S/N, ZONA RURAL - ITAOBIM - Minas Gerais

### CARACTERIZAÇÃO DO PROJETO

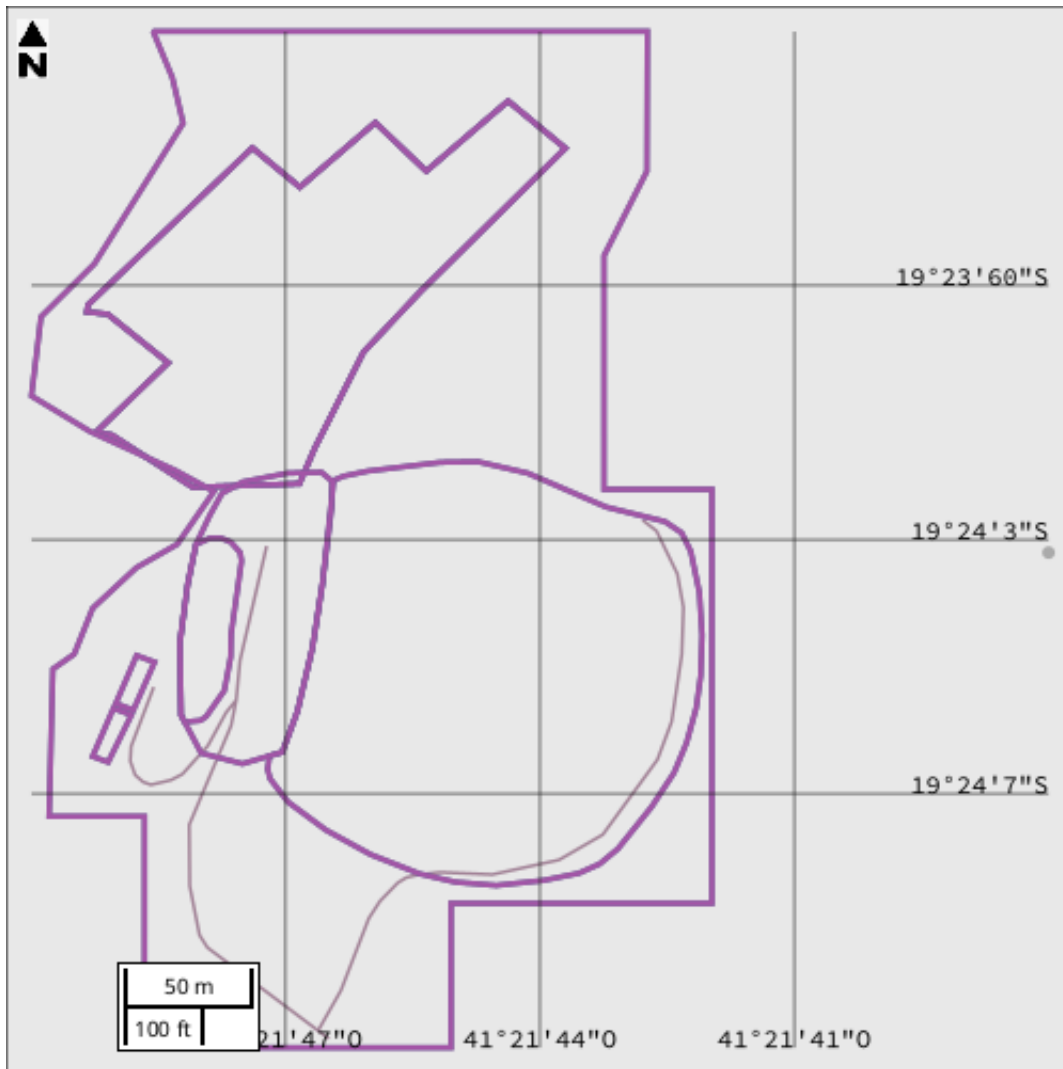
Setor: Mineração Tipologia: Mineração

Nome do Empreendimento: lavra de rochas ornamentais

Descrição do Projeto (Atividade/Empreendimento):

Trata-se de uma mina à céu aberto voltada para extração de blocos de rochas ornamentais, que serão utilizados como revestimento na construção civil. dentre as atividades desenvolvidas estão: - a abertura de vias de acesso, não se fazendo necessário decapeamento pois o trabalho se iniciará em cima de rocha aflorante, - a metodologia de extração será de tombamento de bancadas, utilizando-se o emprego de perfuração e corte contínuo com aplicação da tecnologia da máquina de fio diamantado. - o carregamento dos blocos de granito será realizado por intermédio de um sistema de içamento composto por conjunto de polias com cabo de aço (pau de carga), que depositará o bloco sobre caminhões, sendo assim transportado para o comprador. - o material denominado estéril será depositado próximo a frente de lavra, havendo deslocamento mínimo de máquinas. - a manutenção das maquinas será realizada

## LOCALIZAÇÃO DO EMPREENDIMENTO E DA ÁREA DE ESTUDO PROPOSTA



Legenda:

- Área de Estudo
- Área de Lavra
- Ponto de Captação de Água
- Via de Acesso

## ELEMENTOS/MUNICÍPIOS DO PROJETO

null

Estrutura 1

Estrutura 2

Estrutura 3

Estrutura 4

Estrutura 5

Estrutura 6

Estrutura 7

Área de Lavra

## Estrutura 8

Área DNPM	204.67
Desc substância	null
Desc unidade medida	null
Método lavra	LAVRA POR BANCADAS
Situação	Em projeto
Regime exploração	Regime de Concessão;
Tipo lavra	Lavra a Céu Aberto
Substância	null
Unidade medida produção	Metro cúbico - m <sup>3</sup>
Produção anual	6000.0
Desc método lavra	TOMBAMENTO DE BANCADAS UTILIZANDO-SE O EMPREGO DE
Método prospecção/pesquisa	null
Processo DNPM	831388/2017
Tipo intervenção	Implantação

## Ponto de Captação de Água

## Estrutura 9

Tipo fonte	Água Superficial
Vazão nominal (m³/s)	0.9
Vazão mínima (m³/s)	0.0
Desc fonte	captação de água em surgência
Situação	Em projeto
Nome fonte	fonte
Tipo Intervenção	Implantação

**Via de Acesso****Estrutura 10**

Largura (m)	3.0
Extensão (km)	0.63
Situação	Em projeto
Temporalidade	Permanente
Tipo intervenção	Implantação

MUNICÍPIOS / UF

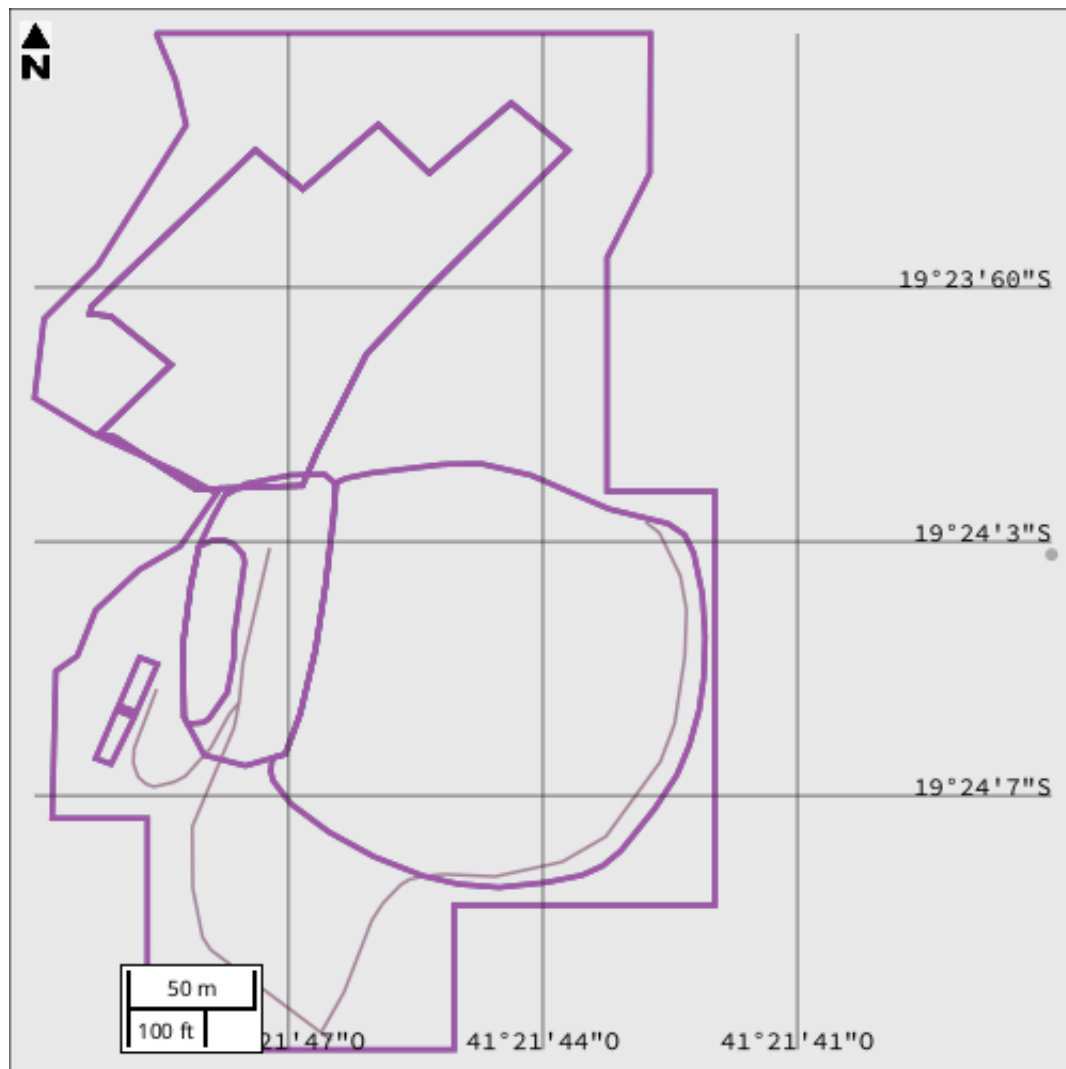
SANTA RITA DO ITUETO

Minas Gerais

## CAPACIDADE/DIMENSÃO DO PROJETO

INDICADORES		
Nome	Unidade de medida	Valor
Área do empreendimento	(ha)	8.38
Esteril	(ton/ano)	3600
Produção	(ton/ano)	6000
Rejeito	(ton/ano)	0

## MAPA TERRAS INDÍGENAS



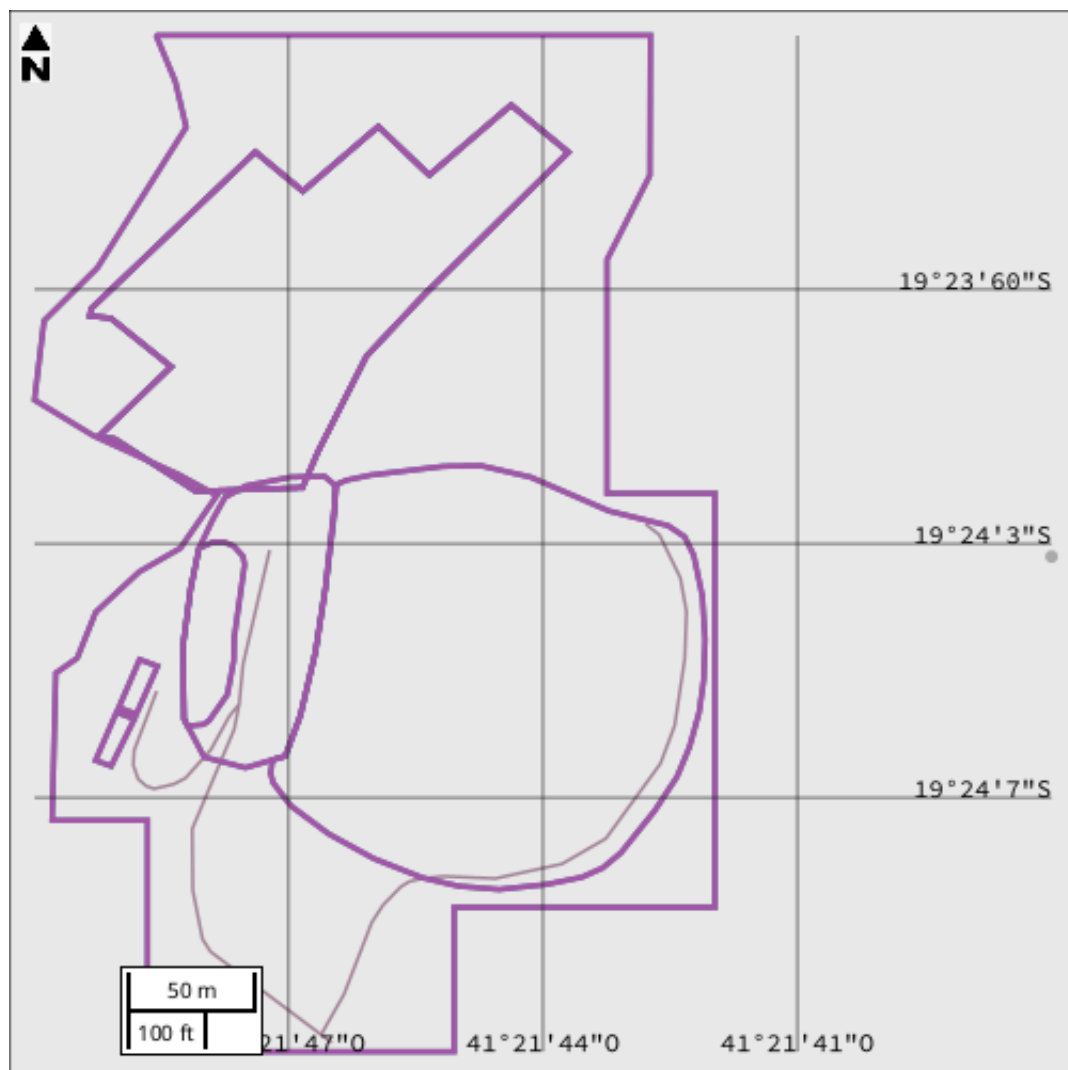


## TERRAS INDÍGENAS

Nome	TERRAS INDÍGENAS Intervenção	Distância
Krenak	Área de Entorno	6.75

---

## MAPA UNIDADES DE CONSERVAÇÃO



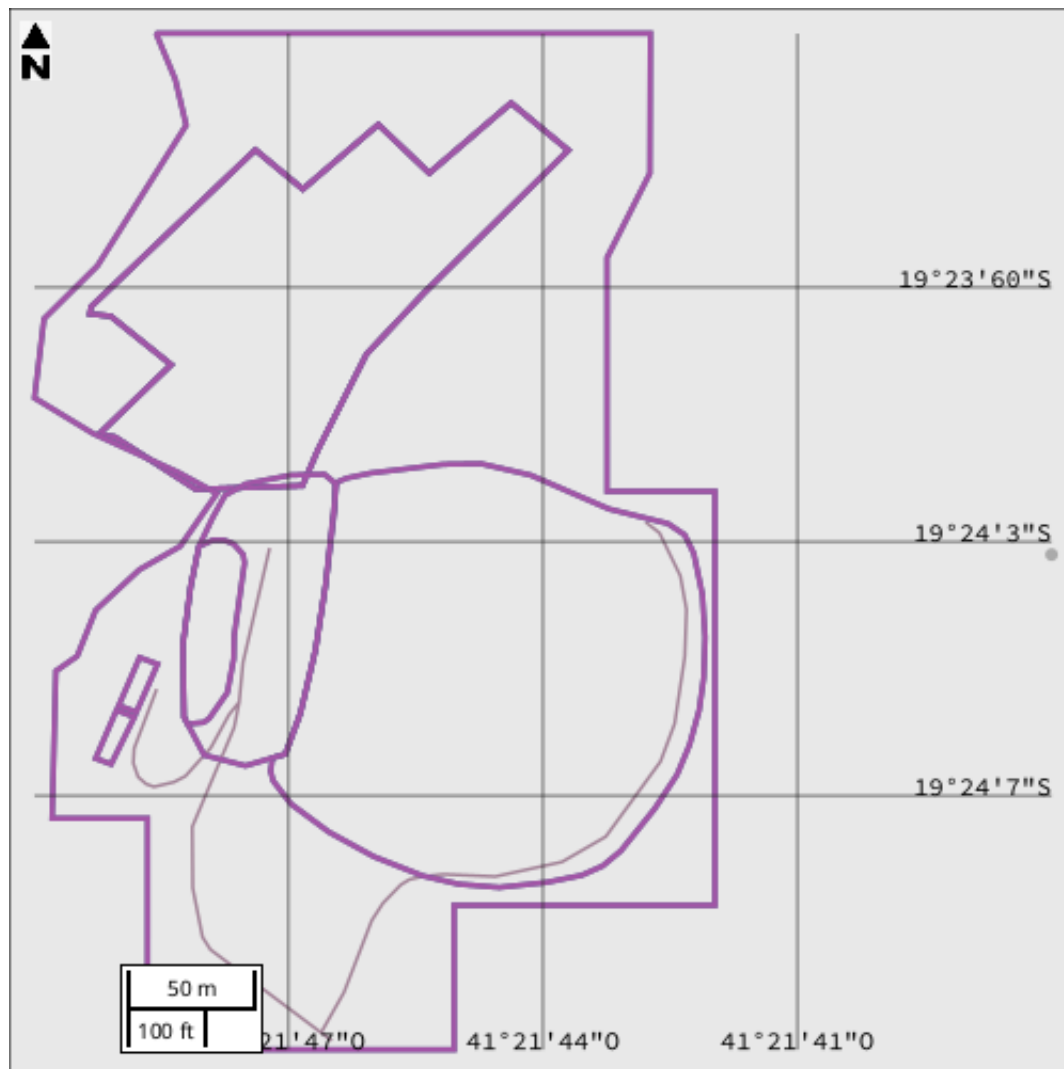
Legenda:

- Área de Estudo
- Área de Lavra
- Ponto de Captação de Água
- Via de Acesso
- Unidade de Conservação






## UNIDADES DE CONSERVAÇÃO

Nenhum alvo potencial foi declarado pelo empreendedor para esse tema.

## MAPA QUILOMBOLAS



## Legenda:

-  Área de Estudo
-  Área de Lavra
-  Ponto de Captação de Água
-  Via de Acesso
-  Terra Quilombolas

## QUILOMBOLAS

Nenhum alvo potencial foi declarado pelo empreendedor para esse tema.

## QUESTIONÁRIO

## Meio Biótico

- A área do projeto se localiza em região identificada como "prioritária para conservação da biodiversidade"? Não
- Há previsão de supressão de vegetação primária ou secundária em estágio avançado de regeneração da Mata Atlântica? Não

## Meio Socioeconômico

- Há previsão de impacto (direto ou indireto) em área urbana? Não
- Há previsão de impacto (direto ou indireto) em centro histórico tombado? Não
- Há previsão de impacto (direto ou indireto) em centro histórico urbano? Não
- Há previsão de impacto ambiental (direto ou indireto) em bens culturais acatados em âmbito Federal, nos termos da legislação vigente? Não
- O empreendedor já é detentor (proprietário) das áreas do projeto? Não
- O empreendimento está localizado em município pertencentes às áreas de risco ou endêmicas para malária (Amazônia Legal)? Não
- O projeto prevê desapropriações ou realocação de pessoas? Não

## Meio Físico

- Há previsão de impacto (direto ou indireto) em Cavidades Naturais Subterrâneas? Não
- Há previsão de impacto (direto ou indireto) em meio aquático? Não

## Gerais

Este é um empreendimento de caráter militar? (Leis Complementares nº 097/1999 e nº 140/2011)	Não
O empreendimento é localizado ou desenvolvido no mar territorial, na plataforma continental ou na zona econômica exclusiva?	Não
O empreendimento está localizado ou desenvolvido conjuntamente no Brasil e em país limítrofe?	Não
O empreendimento está localizado ou desenvolvido em 2 (dois) ou mais Estados?	Não

## INFORMAÇÕES COMPLEMENTARES

### Processos Existentes em Órgãos Federais

Não foram declaradas informações complementares acerca deste empreendimento.



## INFORMAÇÕES COMPLEMENTARES

### Processos Existentes em Órgãos Estaduais e Municipais de meio ambiente

Não foram declaradas informações complementares acerca deste empreendimento.

Todas as informações declaradas neste formulário foram preenchidas eletronicamente pelo empreendedor.

A omissão ou declaração falsa de informações poderá acarretar no impedimento da análise deste documento, sem prejuízo à aplicação das penalidades previstas na legislação vigente.