





Legenda:

-  Malha Urbana
-  Áreas para Preservação
-  Colônias de Pescadores
-  Grandes Empreendimentos
-  Portos
-  Área do Empreendimento
-  Zona de Pesca dos Barcos a Remo (Baitera) / Ocorrências de Couraças Lateríticas
-  Unidades de Conservação



REFERÊNCIAS CARTOGRÁFICAS:
 Projeção Universal / Transversa de Mercator - UTM
 Datum horizontal: SAD - 69 / Minas Gerais
 Datum vertical: Marógrafo de Imbituba / Santa Catarina
 Origem da quilometragem: Equador e Meridiano de 39º W Greenwich



CLIENTE:

CLIENTE:

TÍTULO:
Mapa de Sensibilidade

ESCALA: 1:90.000 UNIDADE: Metros ELAB. CARTO: ADRIANO ELISEI - CREA ES-0109-893/D
 DATA: Dez/2009 Tamanho: A3