




**MRN** Mineração Rio do Norte

**BRANDT** Meio Ambiente

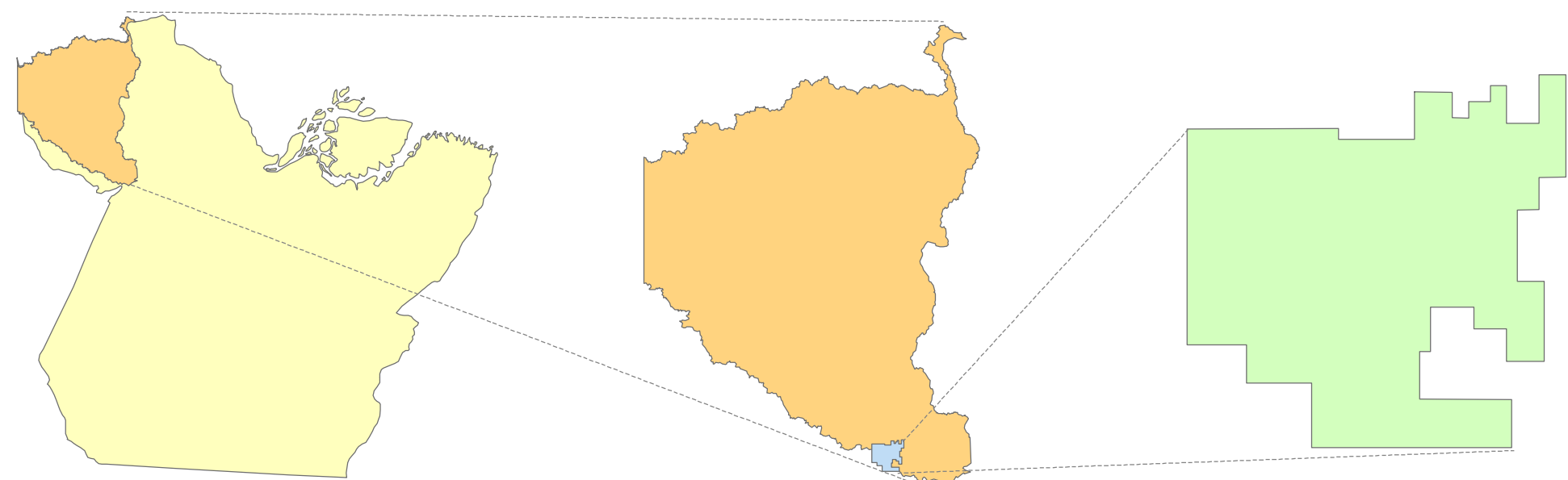


ESCALA GRÁFICA

620 0 620 1.240 1.860

Metros

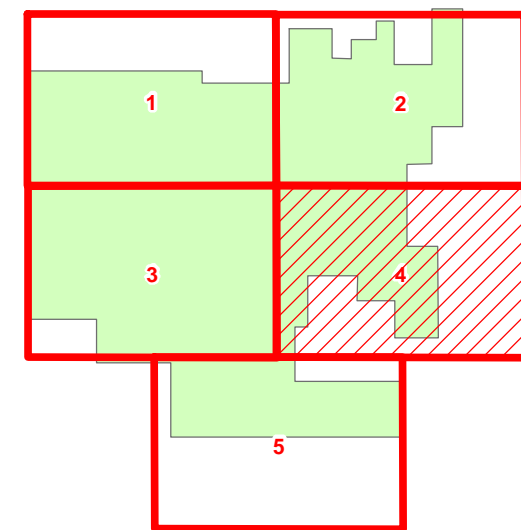
LOCALIZAÇÃO DA ÁREA DE ESTUDO



Estado do Pará

Município de Oriximiná

Área de Estudo



LEGENDA

- Estradas
  - Curvas de nível
  - Drenagem
  - Lagos / Represas
- Elevação**
- Em atividade
  - Em licenciamento

<b>TÍTULO</b>				
<b>MODELO DIGITAL DE ELEVAÇÃO COM ELEMENTOS PLANIMÉTRICOS E ALTIMÉTRICOS</b>				
<b>PROJETO</b>				
<b>ESTUDO DE IMPACTO AMBIENTAL - MINERAÇÃO DE BAUXITA NOS PLATÓS ARAMÁ, BELA CRUZ, GREIG, CIPÓ, TEÓFILO E MONTE BRANCO</b>				
<b>EMPRESA</b>				
<b>MINERAÇÃO RIO DO NORTE</b>				
<b>LOCALIDADE</b>				<b>DESENHO</b>
<b>PORTO TROMBETAS - ORIXIMINÁ / PARÁ</b>				<b>16</b>
<b>ELABORAÇÃO</b>	<b>ESCALA</b>	<b>DATA</b>	<b>REVISÃO</b>	<b>ARTICULAÇÃO</b>
Allan Brandt / Fábio Batsita	1:25.000	Mar/07		4/5
<b>FONTE</b>		<b>ARQUIVOSOFTWARE</b>	<b>PROJEÇÃO/DATUM</b>	
Levantamento topográfico (Radar OrbiSat) Base BRANDT		01-0184-05_des_16_4_5.mxd / ArcGis	UTM / SAD 69	