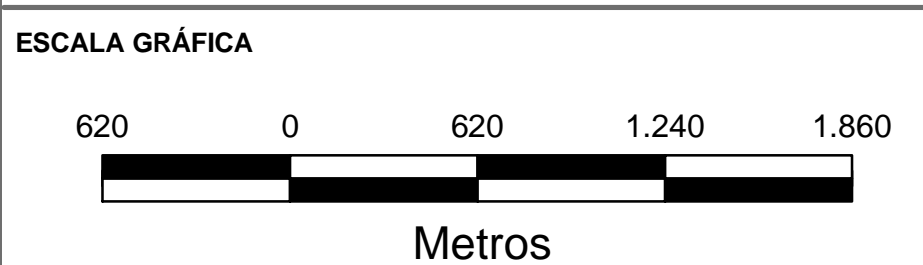

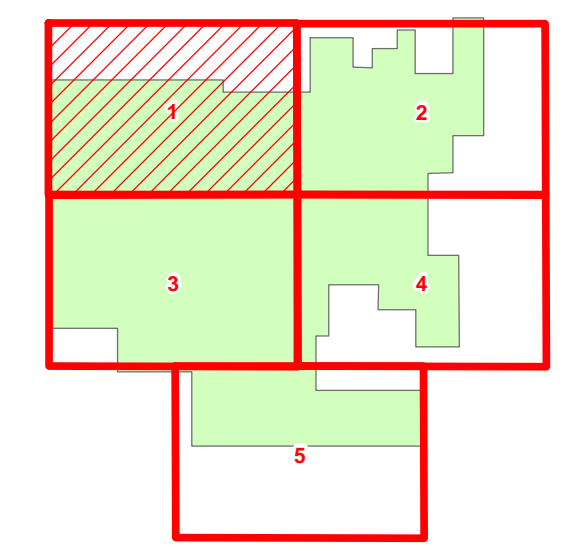
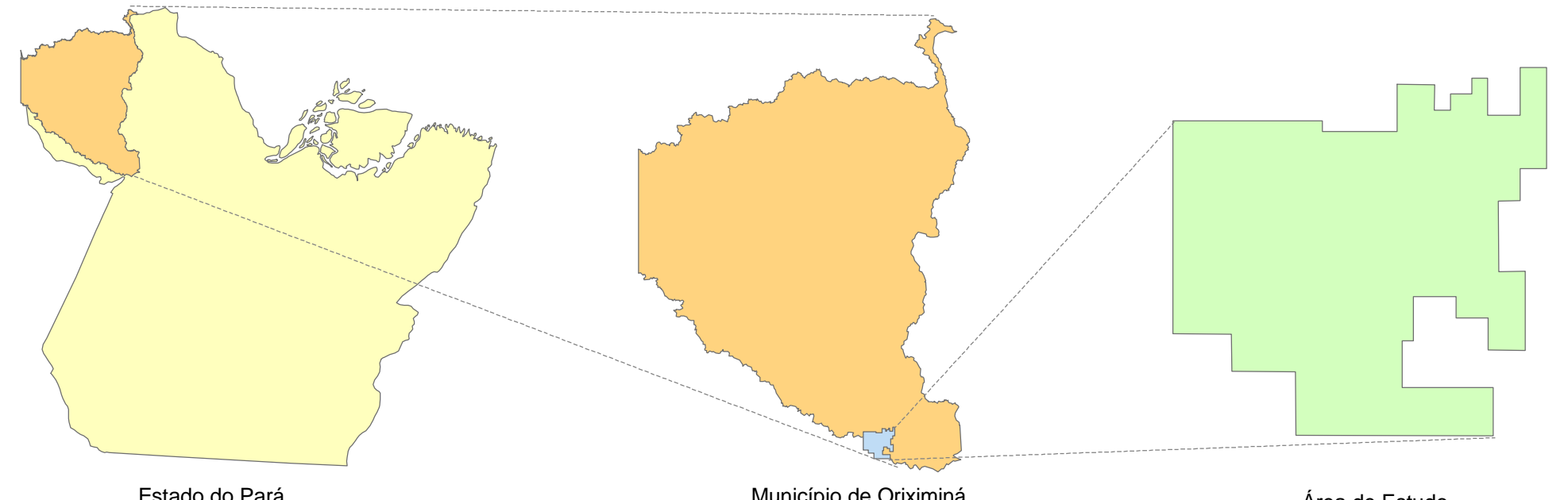


MRN Mineração Rio do Norte

BRANDT Meio Ambiente



LOCALIZAÇÃO DA ÁREA DE ESTUDO



LEGENDA

- Estradas
- Curva de nível
- Drenagem
- Lagos / Represas
- Elevação**
- Em atividade
- Em licenciamento

TÍTULO				
MODELO DIGITAL DE ELEVAÇÃO COM ELEMENTOS PLANIMÉTRICOS E ALTIMÉTRICOS				
PROJETO				
ESTUDO DE IMPACTO AMBIENTAL - MINERAÇÃO DE BAUXITA NOS PLATOS ARAMÁ, BELA CRUZ, GREIG, CIPÓ, TEÓFILO E MONTE BRANCO				
EMPRESA				
MINERAÇÃO RIO DO NORTE				
LOCALIDADE				DESENHO
PORTO TROMBETAS - ORIXIMINÁ / PARÁ				16
ELABORAÇÃO	ESCALA	DATA	REVISÃO	ARTICULAÇÃO
Allan Brandt / Fábio Batsita	1:25.000	Mar/07		1/5
FONTE		ARQUIVOSOFTWARE	PROJEÇÃO/DATUM	
Levantamento topográfico (Radar OrbiSat) Base BRANDT		01-0184-05_des_16_1_5.mxd / ArcGis	UTM / SAD 69	