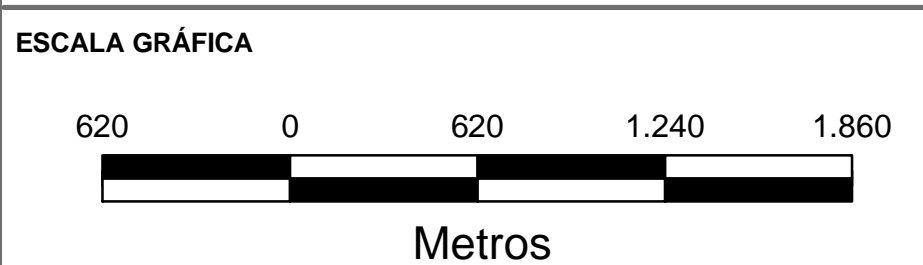

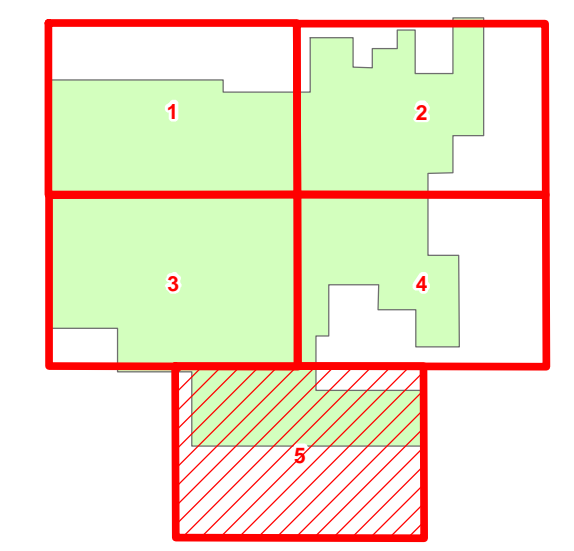


MRN Mineração Rio do Norte

BRANDT
Meio Ambiente



LOCALIZAÇÃO DA ÁREA DE ESTUDO



LEGENDA

- Estradas
- Drenagem
- Lagos / Represas
- Elevação**
- Em atividade
- Em licenciamento

TÍTULO MOSAICO ORTORRETIFICADO DE IMAGEM SPOT (5X5 M) DA ÁREA DE ESTUDO				
PROJETO ESTUDO DE IMPACTO AMBIENTAL - MINERAÇÃO DE BAUXITA NOS PLATÓS ARAMÁ, BELA CRUZ, GREIG, CIPÓ, TEÓFILO E MONTE BRANCO				
EMPRESA MINERAÇÃO RIO DO NORTE				
LOCALIDADE PORTO TROMBETAS - ORIXIMINÁ / PARÁ				DESENHO 15
ELABORAÇÃO Allan Brandt / Fábio Batsita	ESCALA 1:25.000	DATA Mar/07	REVISÃO	ARTICULAÇÃO 5/5
FONTE Imagem SPOT de Jul/2005 (5X5) Levantamento topográfico (Radar OrbSat) Base BRANDT	ARQUIVOSOFTWARE 01-0184-05_des_15_1_5.mxd / ArcGis	PROJEÇÃO/DATUM UTM / SAD 69		