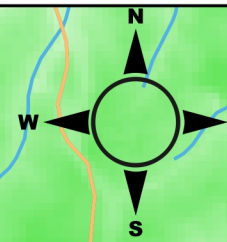


550000

560000

570000



Monte Branco

Papagaio e Papagaio Oeste

Periquito

Saracá e Saracá Oeste

Almeidas










Aviso

Bela Cruz

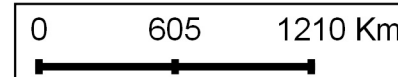
Bacaba

EA CD 01
BA CD 02 2º Dissipador
BA CD 04
BA CD 08 1º Dissipador
BA CD 01 2º Dissipador
BA CD 08 2º Dissipador

Legenda:

-  Caixas de sedimentação Bacaba
 -  1º Dissipador Bacaba
 -  2º Dissipador Bacaba
 -  Platô Bacaba
 -  Estradas e acessos
 -  Rios e lagos
 -  Igarapés
- Altitude**
-  Alto
 -  < 255

Escala:



DEPARTAMENTO DE CONTROLE AMBIENTAL - GSA

Título: Localização das caixas de sedimentação da estrada do platô Bacaba

Estudo: Monitoramento Ambiental Semestral - 2015	Revisão: 0
--	------------

Desenhista: Anderson G. Valentim	ID Estudo: E03.GSA.2015	Data: 17/06/2016
----------------------------------	-------------------------	------------------

SISTEMA DE PROJEÇÃO CARTOGRÁFICA: UTM DATUM: SAD 69 ZONA 21S

550000

560000

570000

9820000

9820000

9810000

9810000

9800000

9800000