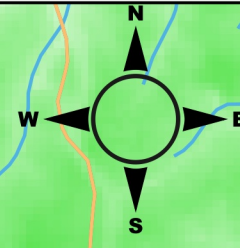


550000

560000

570000



Monte Branco

Papagaio e Papagaio Oeste

Periquito

Saracá e Saracá Oeste









Almeidas

Aviso

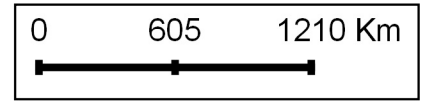
Bacaba

Bela Cruz

**Legenda:**

-  Caixas de sedimentação Aviso
-  Caixas de sedimentação desativada Aviso
-  Estradas e acessos
-  Platô Aviso
-  Rios e lagos
-  Igarapés
- Altitude**
-  Alto
-  < 255

**Escala:**



DEPARTAMENTO DE CONTROLE AMBIENTAL - GSA

<i>Título:</i> Localização das caixas de sedimentação da estrada do platô Aviso		
<i>Estudo:</i> Monitoramento Ambiental Semestral - 2015	<i>Revisão:</i> 0	
<i>Desenhista:</i> Anderson G. Valentim	<i>ID Estudo:</i> E03.GSA.2015	<i>Data:</i> 17/06/2016

SISTEMA DE PROJEÇÃO CARTOGRÁFICA: UTM DATUM: SAD 69 ZONA 21S

550000

560000

570000

9820000

9820000

9810000

9810000

9800000

9800000