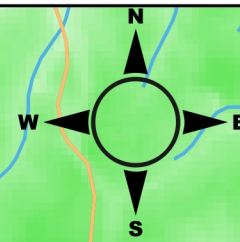


550000

560000

570000



Monte Branco

Papagaio e Papagaio Oeste

Periquito

Saracá e Saracá Oeste

AL CD 02 AL CD 01
 AL CD 04 AL CD 06
 AL CD 07 AL CD 12
 AL CD 14
 AL CD 15 AL CD 16 A
 AL CD 17

Almeidas

Aviso

Bacaba





Bela Cruz

550000

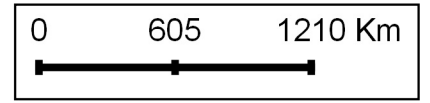
560000

570000

Legenda:

-  Platôs
-  Estradas e acessos
- Altitude**
-  Alto
-  < 255

Escala:



MRN Mineração Rio do Norte		
DEPARTAMENTO DE CONTROLE AMBIENTAL - GSA		
Título: Mapa de Localização dos Platôs		
Estudo: Monitoramento Ambiental Semestral - 2015	ID Estudo: E03.GSA.2015	Revisão: 0
Desenhista: Anderson G. Valentim	Data: 17/06/2016	
SISTEMA DE PROJEÇÃO CARTOGRÁFICA: UTM DATUM: SAD 69 ZONA 21S		

9820000

9820000

9810000

9810000

9800000

9800000