


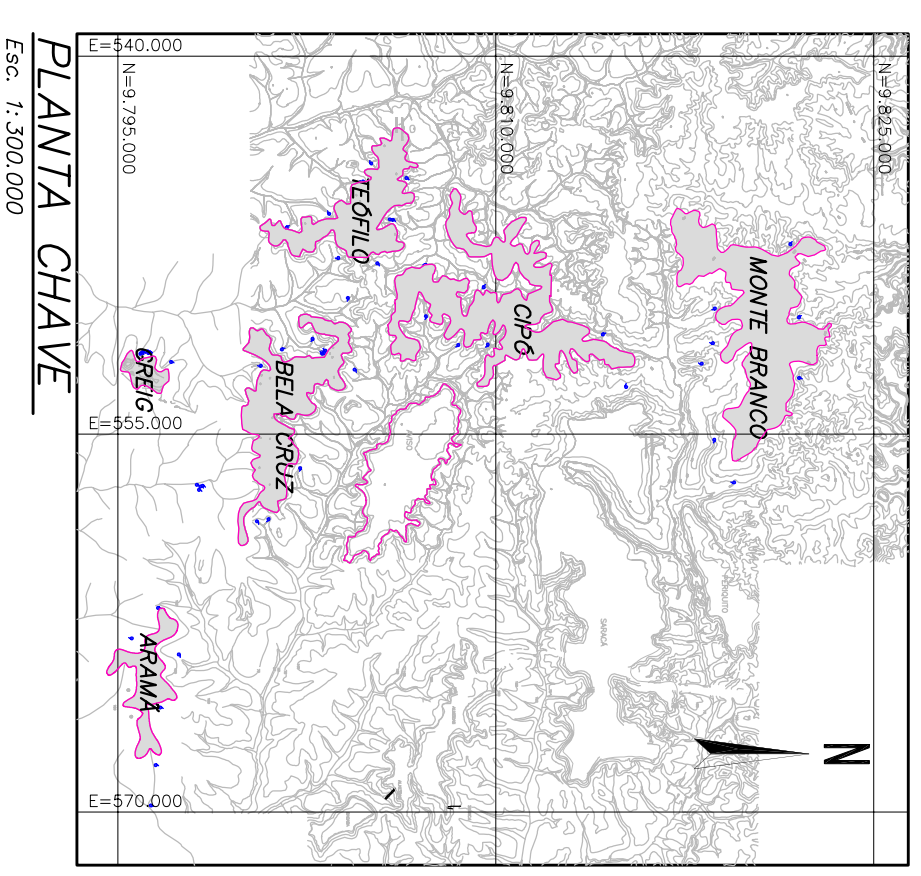


PLANTA  
Esc. 1:30.000

**LEGENDA**

-  NAS- MASCENTE
-  CURVAS DE NIVEL
-  CURSO DE AGUA



PLANTA CHAVE  
Esc. 1:300.000

**NOTAS**

- 1 - DIMENSÕES E ELEVAÇÕES EM METRO, EXCETO ONDE INDICADO.
- 2 - A BASE TOPOGRÁFICA (LEVANTAMENTO DE RESTITUIÇÃO) FOI FORNECIDO PELA MINERAÇÃO RIO DO NORTE (MRN) EM ABRIL DE 2006.

**REFERENCIA**

REV.	DATA	TIPO	POR	DESCRIÇÃO DAS REVISÕES
00	17/11/06	B	AZ/JM	PARA APROVAÇÃO - EMISSÃO INICIAL
EMISSÕES				
(A) PRELIMINAR (B) PARA APROVAÇÃO (C) PARA CONHECIMENTO (D) PARA COTAÇÃO (E) PARA CONSTRUÇÃO (F) CONFORME COMPRADO (G) CONFORME CONSTRUÍDO (H) CANCELADO (I) PARA COMENTÁRIOS (J) APROVADO (K) VALIDADO				

**MRN** Mineração Rio do Norte

**VOGGER BRANDE**  
INSTITUTO DE PESQUISA E GESTÃO  
Meio Ambiente

EIA/RIMA ZONA LESTE

PLATÔ CIP6  
CADASTRAMENTO HIDROGEOLOGICO  
PLANTA

RESPONSÁVEL	DATA	ESCALA	N. VOGGER	DESENHO
PROJ. VOGBR	17/11/06	INDICADA	01-0184-05-02-0004-00-B	<b>23</b>
DES. JM	17/11/06			
VER. AZ	17/11/06			
APROV. LO	17/11/06			