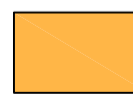
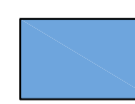



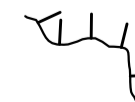
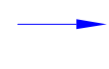



**LEGENDA DO MAPEAMENTO GEOMORFOLÓGICO**

- |                                                                                     |                                     |                                                                                     |                                               |
|-------------------------------------------------------------------------------------|-------------------------------------|-------------------------------------------------------------------------------------|-----------------------------------------------|
|  | Compartimento do planalto dissecado |  | Platôs não contemplados no projeto            |
|  | Compartimento das feições fluviais  |  | Área externa                                  |
|  | Compartimento das terras baixas     |  | Limite do Compartimento do Planalto Dissecado |
|                                                                                     |                                     |  | Sentido do escoamento fluvial                 |
|                                                                                     |                                     |  | Drenagem                                      |

TÍTULO						MAPA DE UNIDADES GEOMÓRFICAS					
PROJETO						ESTUDO DE IMPACTO AMBIENTAL - EIA					
EMPRESA						MINERAÇÃO RIO DO NORTE - MRN					
LOCAL / ÁREA						PORTO TROMBETAS - ORIXIMINÁ - PA					
ELABORAÇÃO	DESENHISTA	DATA	REVISÃO Nº	ARTICULAÇÃO	DESENHO Nº						
SIMONE LAGES	ADRIANA M. SOUZA	MAR.07	01	4/4							
PONTE	ARQUIVO	FORMATO	ESCALA	PROJEÇÃO							
IMAGEM SATELITE LANDSAT	01-0184-05-A-002.DWG	A1 +	1:25.000	UTM							