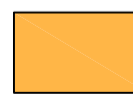
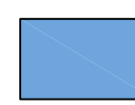



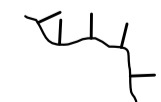
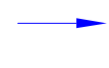



LEGENDA DO MAPEAMENTO GEOMORFOLÓGICO

- | | | | |
|---|-------------------------------------|---|---|
|  | Compartimento do planalto dissecado |  | Platôs não contemplados no projeto |
|  | Compartimento das feições fluviais |  | Área externa |
|  | Compartimento das terras baixas |  | Limite do Compartimento do Planalto Dissecado |
| | |  | Sentido do escoamento fluvial |
| | |  | Drenagem |

TÍTULO						MAPA DE UNIDADES GEOMÓRFICAS					
PROJETO						ESTUDO DE IMPACTO AMBIENTAL - EIA					
EMPRESA						MINERAÇÃO RIO DO NORTE - MRN					
LOCAL / ÁREA						PORTO TROMBETAS - ORIXIMINÁ - PA					
ELABORAÇÃO	DESENHISTA	DATA	REVISÃO Nº	ARTICULAÇÃO	DESENHO Nº						
SIMONE LAGES	ADRIANA M. SOUZA	MAR/07	01	3/4	20						
FONTE	ARQUIVO	FORMATO	ESCALA	PROJEÇÃO							
IMAGEM SATELITE LANDSAT	01-0184-05-A-002.DWG	A1 +	1:25.000	UTM							