
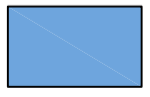


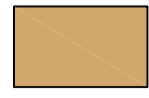
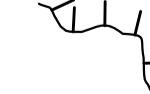




LEGENDA DO MAPEAMENTO GEOMORFOLÓGICO

- | | | | |
|---|-------------------------------------|---|---|
|  | Compartimento do planalto dissecado |  | Platôs não contemplados no projeto |
|  | Compartimento das feições fluviais |  | Área externa |
|  | Compartimento das terras baixas |  | Limite do Compartimento do Planalto Dissecado |
| | |  | Sentido do escoamento fluvial |
| | |  | Drenagem |

TÍTULO						MAPA DE UNIDADES GEOMÓRFICAS					
PROJETO						ESTUDO DE IMPACTO AMBIENTAL - EIA					
EMPRESA						MINERAÇÃO RIO DO NORTE - MRN					
ELABORAÇÃO						LOCAL / ÁREA					
SIMONE LAGES						BRANDT Meio Ambiente					
DESENHISTA						PORTO TROMBETAS - ORIXIMINÁ - PA					
ADRIANA M. SOUZA						DATA		REVISÃO Nº		ARTICULAÇÃO	
ARQUIVO						MAR.07		01		2/4	
01-0184-05-A-002.DWG						FORMATO		ESCALA		PROJEÇÃO	
IMAGEM SATELITE LANDSAT						A1 +		1:25.000		UTM	
											20