




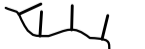




LEGENDA DO MAPEAMENTO GEOMORFOLÓGICO

-  Compartimento do planalto dissecado
-  Compartimento das feições fluviais
-  Compartimento das terras baixas

Áreas externas

-  Platôs não contemplados no projeto
-  Área externa
-  Limite do Compartimento do Planalto Dissecado
-  Sentido do escoamento fluvial
-  Drenagem

TÍTULO						MAPA DE UNIDADES GEOMÓRFICAS					
PROJETO						ESTUDO DE IMPACTO AMBIENTAL - EIA					
EMPRESA						MINERAÇÃO RIO DO NORTE - MRN					
ELABORAÇÃO						LOCAL / ÁREA					
SIMONE LAGES						PORTO TROMBETAS - ORIXIMINÁ - PA					
DESENHISTA		DATA		REVISÃO Nº		ARTICULAÇÃO		DESENI Nº			
ADRIANA M. SOUZA		MAR.07		01		1/4					
FONTE		ARQUIVO		FORMATO		ESCALA		PROJEÇÃO			
IMAGEM SATELITE LANDSAT		01-0184-05-A-002.DWG		A1+		1:25.000		UTM			
20											