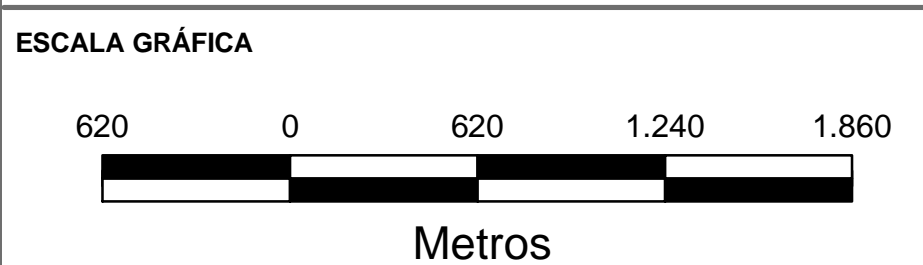

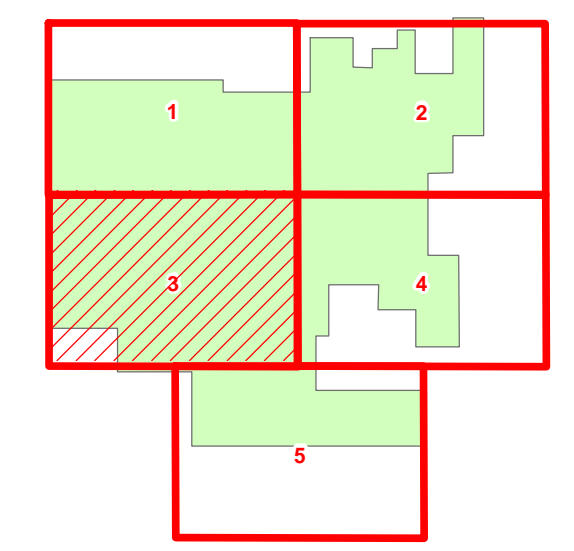
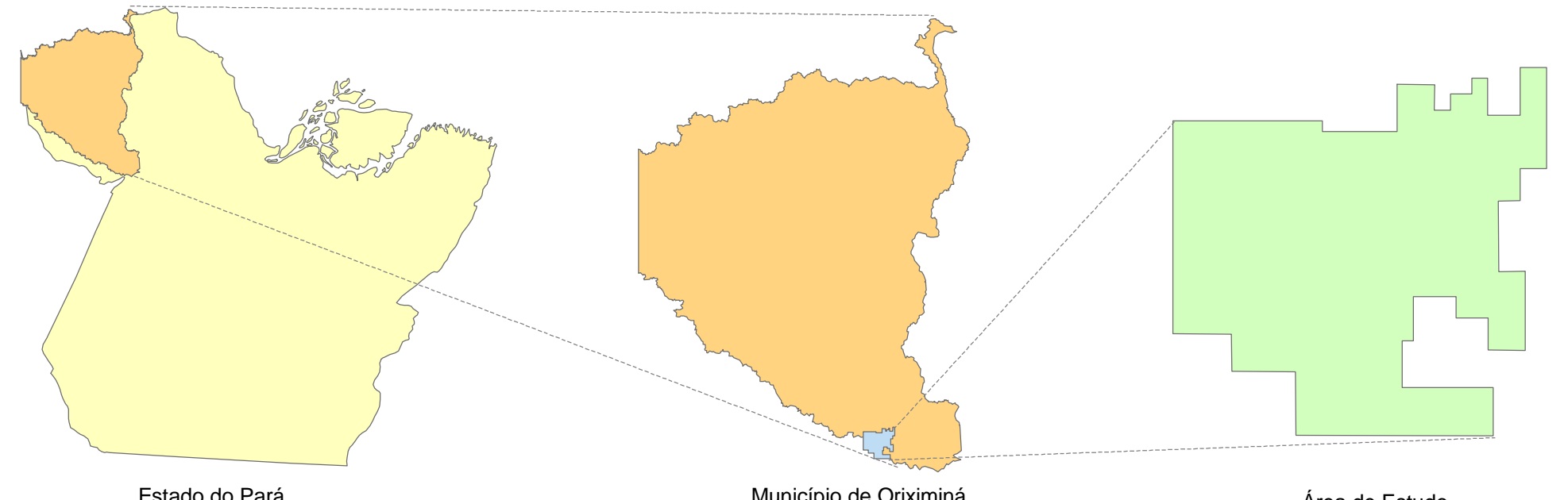


**MRN** Mineração Rio do Norte

**BRANDT** Meio Ambiente



LOCALIZAÇÃO DA ÁREA DE ESTUDO



LEGENDA

- Estradas
- Curva de nível
- Drenagem
- Lagos / Represas
- Elevação**
- Em atividade
- Em licenciamento

<b>TÍTULO</b>				
<b>MODELO DIGITAL DE ELEVAÇÃO COM ELEMENTOS PLANIMÉTRICOS E ALTIMÉTRICOS</b>				
<b>PROJETO</b>				
<b>ESTUDO DE IMPACTO AMBIENTAL - MINERAÇÃO DE BAUXITA NOS PLATÓS ARAMÁ, BELA CRUZ, GREIG, CIPÓ, TEÓFILO E MONTE BRANCO</b>				
<b>EMPRESA</b>				
<b>MINERAÇÃO RIO DO NORTE</b>				
<b>LOCALIDADE</b>				<b>DESENHO</b>
<b>PORTO TROMBETAS - ORIXIMINÁ / PARÁ</b>				<b>16</b>
<b>ELABORAÇÃO</b>	<b>ESCALA</b>	<b>DATA</b>	<b>REVISÃO</b>	<b>ARTICULAÇÃO</b>
Allan Brandt / Fábio Batsita	1:25.000	Mar/07		3/5
<b>FONTE</b>		<b>ARQUIVOSOFTWARE</b>		<b>PROJEÇÃO/DATUM</b>
Levantamento topográfico (Radar OrbiSat) Base BRANDT		01-0184-05_des_16_3_5.mxd / ArcGis		UTM / SAD 69