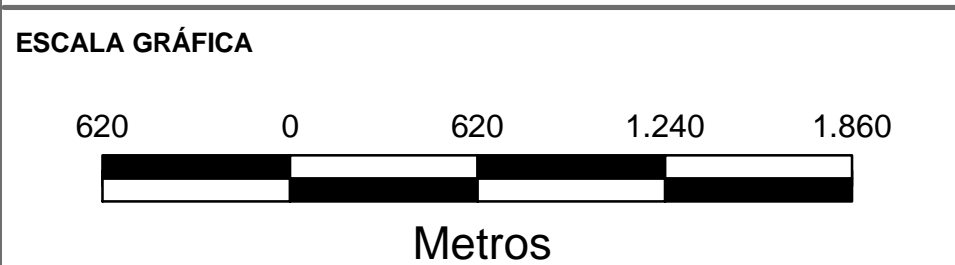
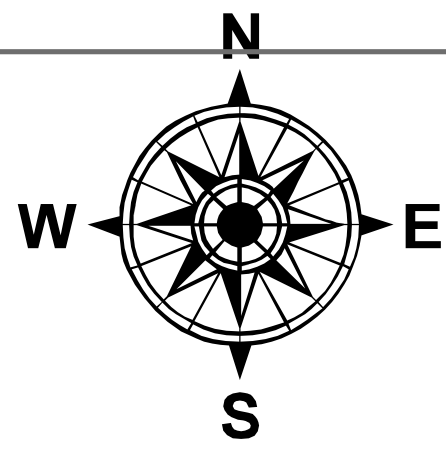
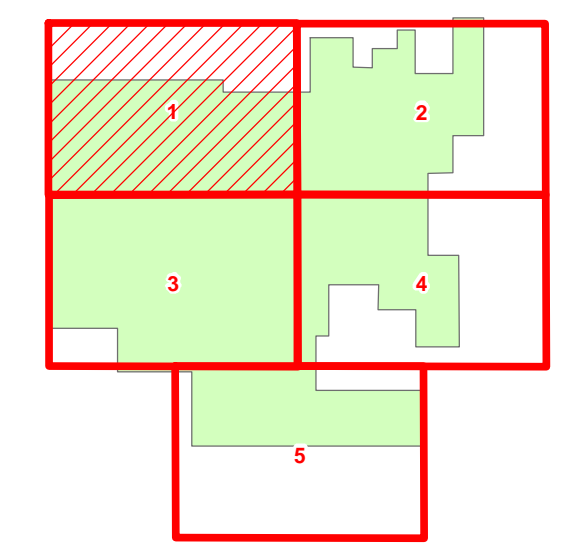
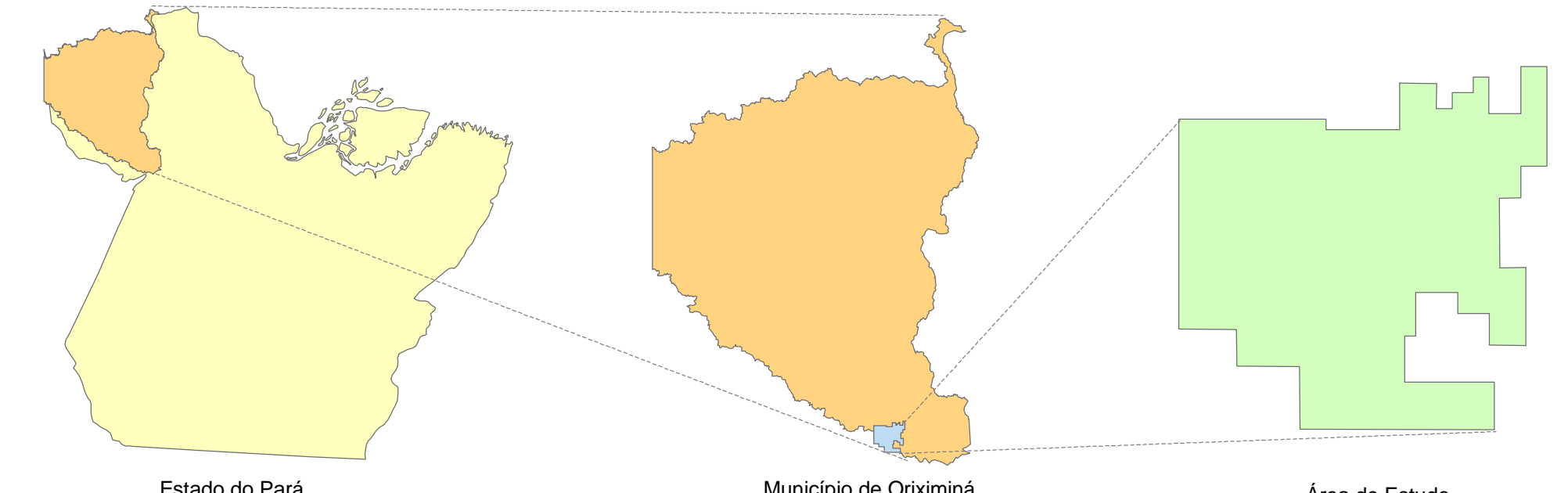


MRN Mineração Rio do Norte

BRANDT
Meio Ambiente



LOCALIZAÇÃO DA ÁREA DE ESTUDO



LEGENDA

- Estradas
- Drenagem
- Lagos / Represas
- Elevação**
- Em atividade
- Em licenciamento

TÍTULO MOSAICO ORTORRETIFICADO DE IMAGEM SPOT (5X5 M) DA ÁREA DE ESTUDO

PROJETO ESTUDO DE IMPACTO AMBIENTAL - MINERAÇÃO DE BAUXITA NOS PLATÓS ARAMÁ, BELA CRUZ, GREIG, CIPO, TEÓFILO E MONTE BRANCO

EMPRESA MINERAÇÃO RIO DO NORTE

LOCALIDADE PORTO TROMBETAS - ORIXIMINÁ / PARÁ DESENHO 15

ELABORAÇÃO	ESCALA	DATA	REVISÃO	ARTICULAÇÃO
Allan Brandt / Fábio Batsita	1:25.000	Mar/07		1/5

FONTE	ARQUIVOSOFTWARE	PROJEÇÃO/DATUM
Imagem SPOT de Jul/2005 (5X5) Levantamento topográfico (Radar OrbiSat) Base BRANDT	01-0184-05_des_15_1_5.mxd / ArcGis	UTM / SAD 69