

PLANTA
ESC. 1:1.500

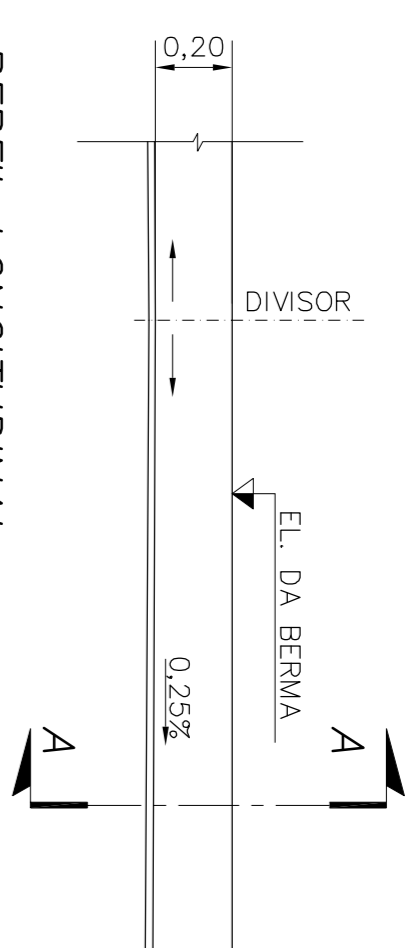
1 - TOPOGRAFIA FORNECIDA PELA VALE.

NOTAS

DOCUMENTOS DE REFERENCIA

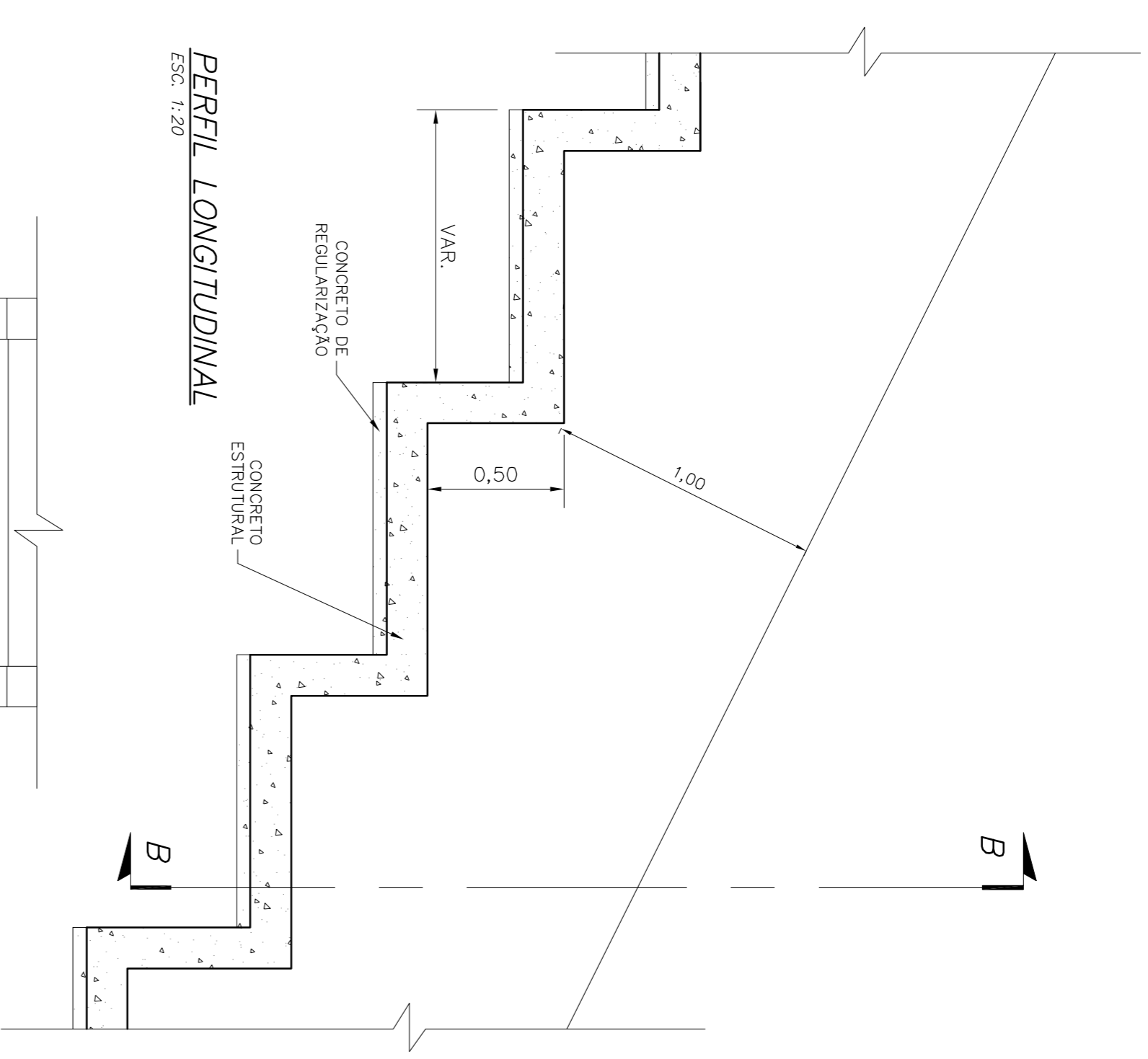
RELATORIO RL-1850UR-G-03031

CANALETA DE BERMA
RETANGULAR - TIPICA

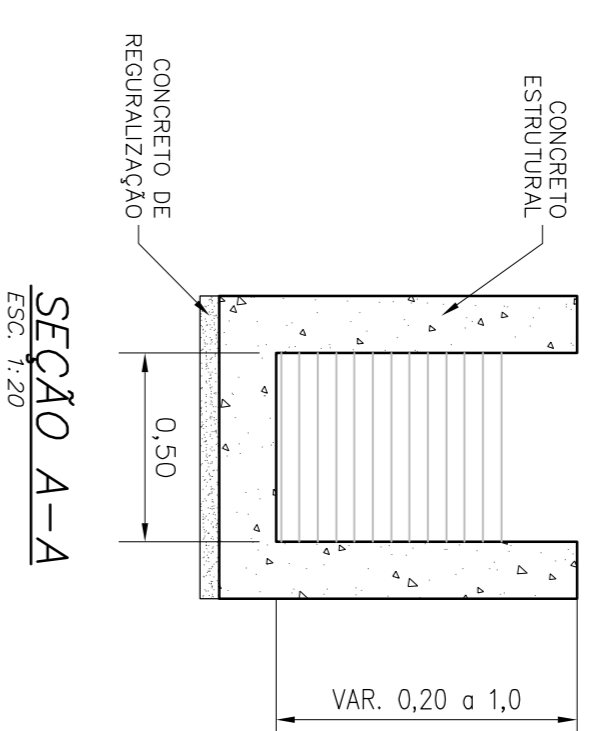


PERFIL LONGITUDINAL
ESC. 1:20

DESCIDA EM DEGRAUS - TIPICA
(CANAIS PERIFERICOS)

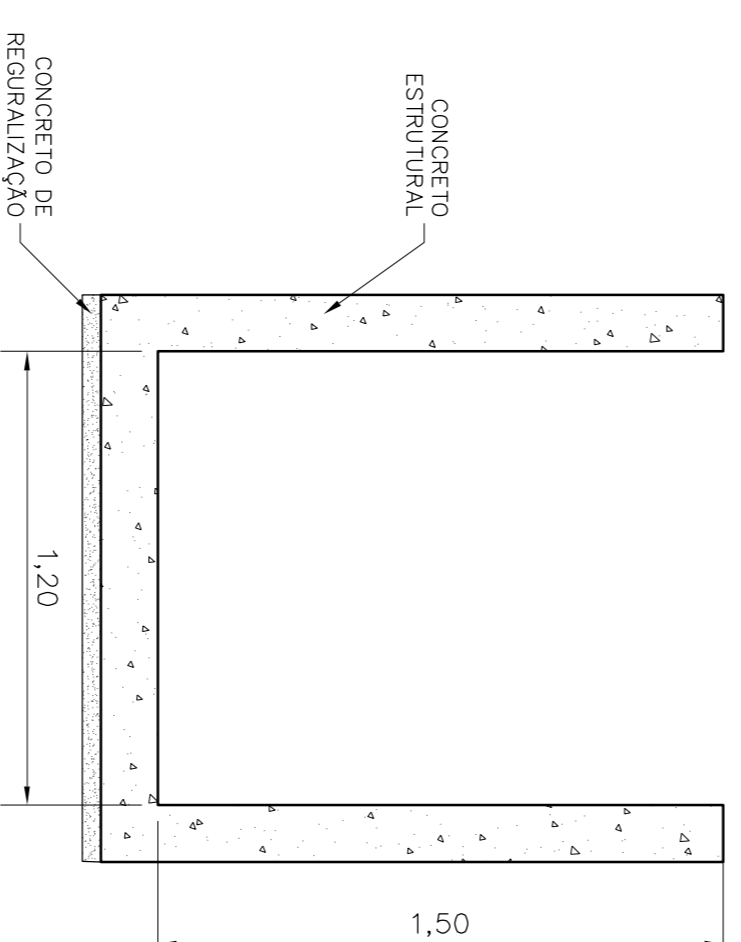


PERFIL LONGITUDINAL
ESC. 1:20

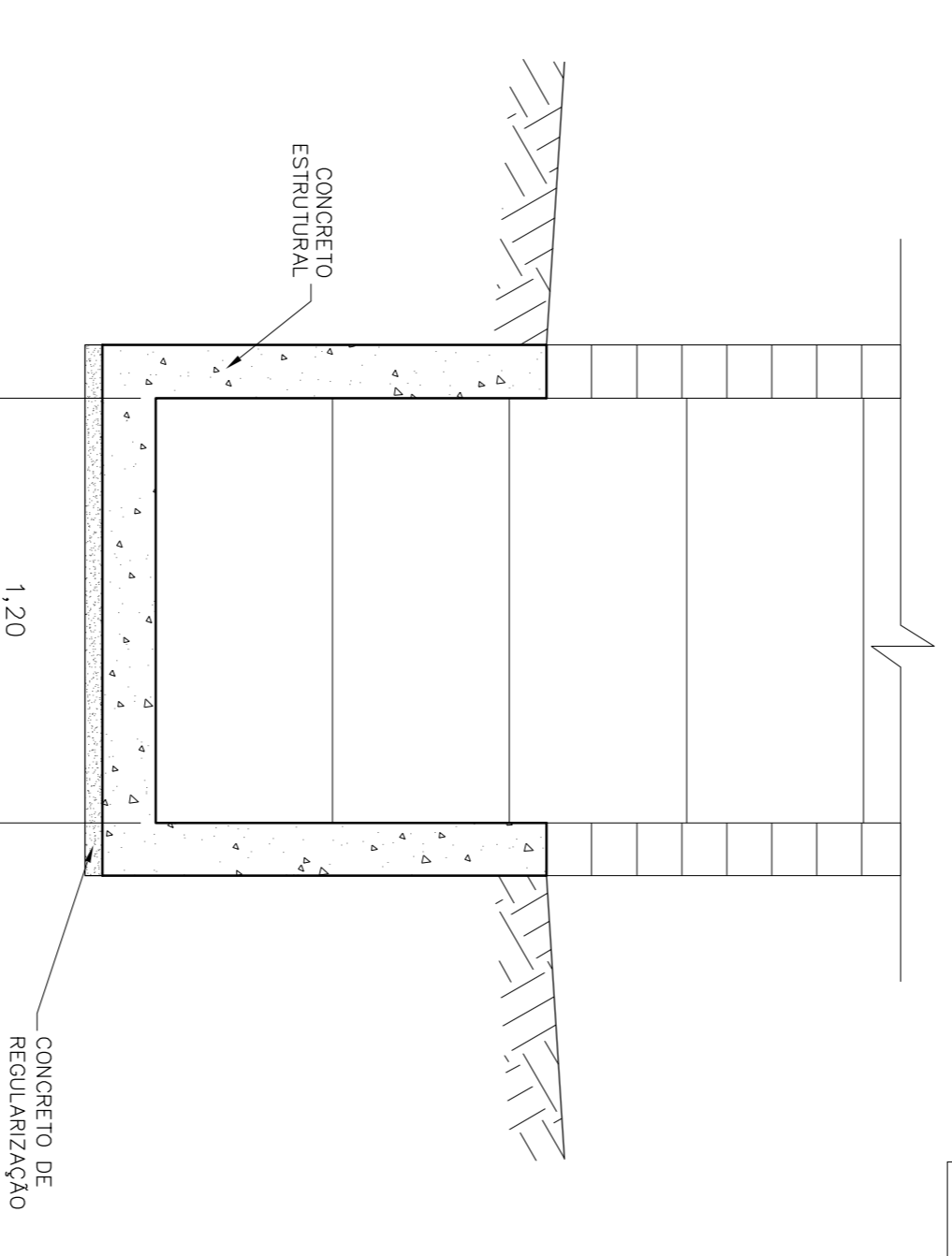


SECAO A-A
ESC. 1:20

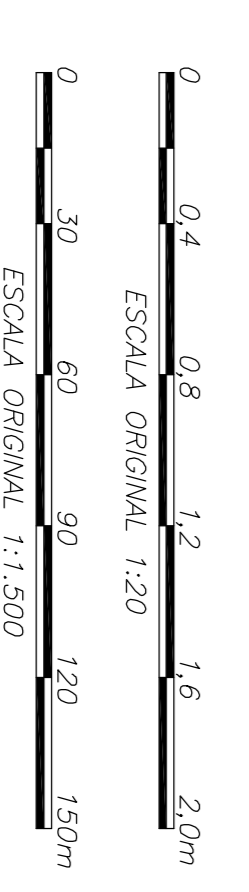
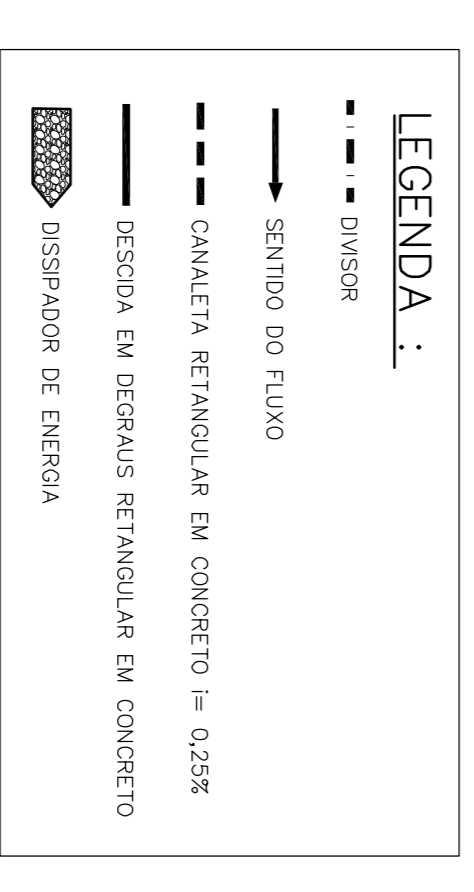
DISSIPADOR DE ENERGIA



SECAO TIPICA
ESC. 1:20



SECAO B-B
ESC. 1:20



REVISÃO	DATA	SE.	APR.	VER.	DES.	PROJ.	REVISÕES
A	28/09/10	-	-	-	VOGBR	M/S	(A) PRELIMINAR (B) PARA APROVAÇÃO (C) PARA COMEÇAMENTO (D) PARA COTAÇÃO (E) PARA CONSTRUÇÃO (F) CONFORME COMPRADO (G) CONFORME CONSTRUIDO (H) CANCELADO
B							
C	07/07/11	-	-	-	VOGBR	M/S	
D	07/07/11	-	-	-	VOGBR	M/S	
E							
F							
G							
H							
I							
J							
K							
L							
M							
N							
O							
P							
Q							
R							
S							
T							
U							
V							
W							
X							
Y							
Z							

PROJETO	Nº DO PROJETO	Nº DA SE
PROJETO CONCEITUAL	BARRAGEM BOCAUVA-CORUMBÁ	S-1308
GERAL		
DRENAGEM SUPERFICIAL DA BARRAGEM FINAL		
PLANTA E SEÇÕES		

TIPO DE EMISSÃO	ESCALA	Nº CONTRATADA	Nº VALE	REVISÃO
(A) PRELIMINAR (B) PARA APROVAÇÃO (C) PARA COMEÇAMENTO (D) PARA COTAÇÃO (E) PARA CONSTRUÇÃO (F) CONFORME COMPRADO (G) CONFORME CONSTRUIDO (H) CANCELADO	IND.	4VALE010-1-EG-DWG-0240	1850UR-G-03040	1