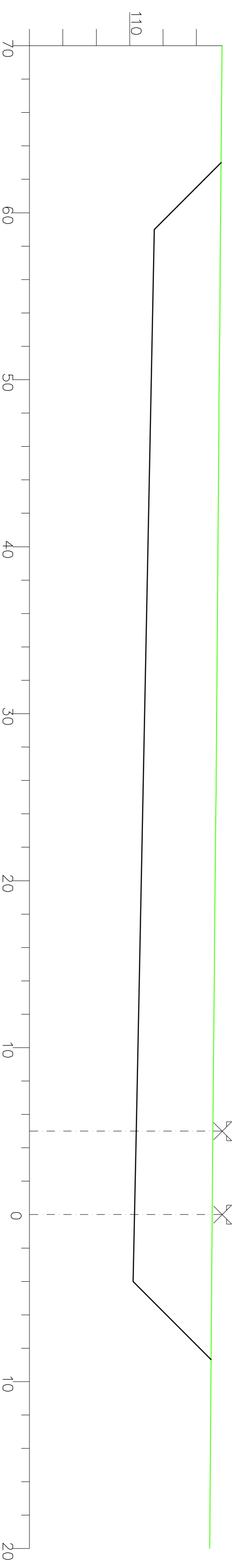
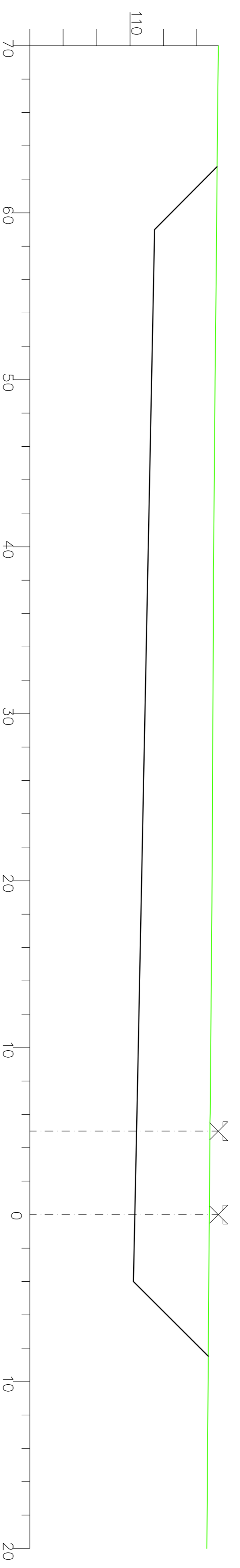


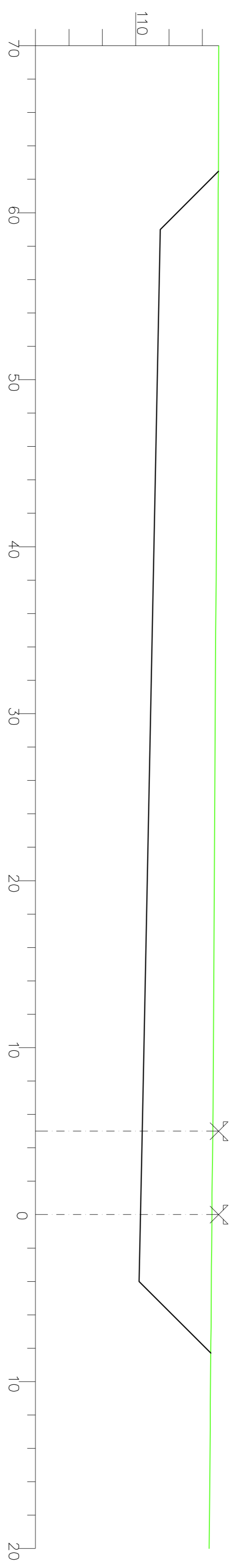
37
Cota do terreno: 114,954
Cota do projeto: 110,294



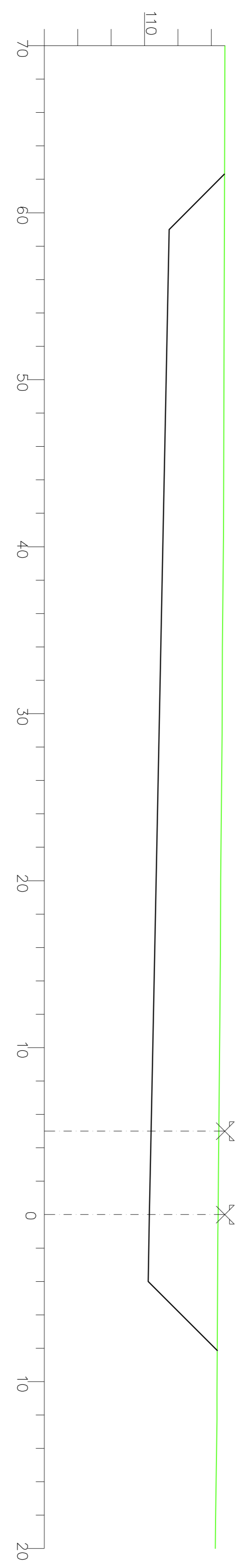
36
Cota do terreno: 114,760
Cota do projeto: 110,294



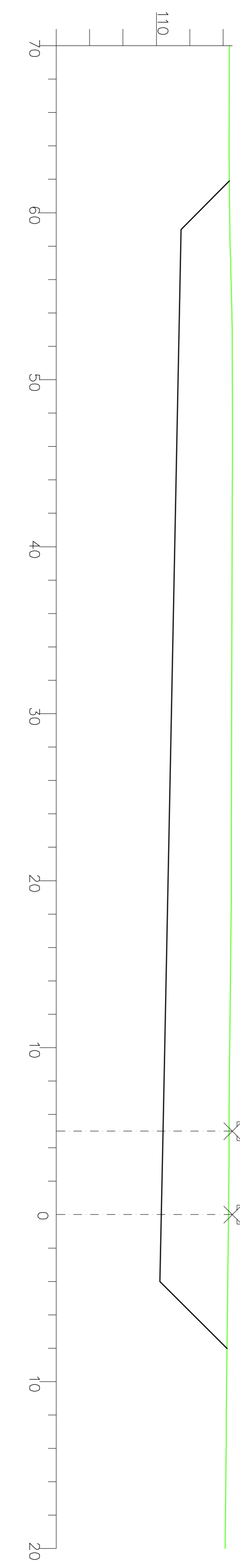
35
Cota do terreno: 114,573
Cota do projeto: 110,294



34
Cota do terreno: 114,396
Cota do projeto: 110,294



33
Cota do terreno: 114,318
Cota do projeto: 110,294



NOTAS

1 - MEDIDAS EM METROS.

LEGENDA

- TERRENO NATURAL
- PROJETO
- X PROJETO
- X PROJETO

DOCUMENTOS DE REFERENCIA

| REVI. I.E. | DESCRICO | PROJ. DES. | VER. | APR. | SE. | DATA |
|------------|--------------------|------------|------|------|-----|----------|
| 0 | APROVADO PELA VALE | EG | DS | WR | WR | 14/07/11 |
| A | EMISSAO INICIAL | EG | DS | WR | WR | 07/07/11 |
| B | EMISSAO INICIAL | EG | DS | WR | WR | 07/07/11 |

| TE | TIPO DE EMISSAO | REVISOES |
|-----|-------------------|-------------------------|
| (A) | PRELIMINAR | (E) PARA CONSTRUÇÃO |
| (B) | PARA APROVAÇÃO | (F) CONFORME COMPRADO |
| (C) | PARA CONHECIMENTO | (G) CONFORME CONSTRUIDO |
| (D) | PARA COUÇAO | (H) CANCELADO |

PROJETO: CORUMBÁ CENÁRIO 7.5 MTPA
 PROJETO CONCEITUAL - FEL 02
 GERAR
 EXPANSÃO CORUMBÁ - FERROVIA
 PROJETO DE TERRAPLENAGEM
 SEÇÕES TRANSVERSAS - PATIO VEICULAR - EST 33+0,00 A EST 37+0,00
 ESCALA: 1:200

| | | |
|------------|---------------|---------|
| Nº PROJETO | Nº VALE | REVISAO |
| S1341-2 | 214000-B-0035 | 0 |