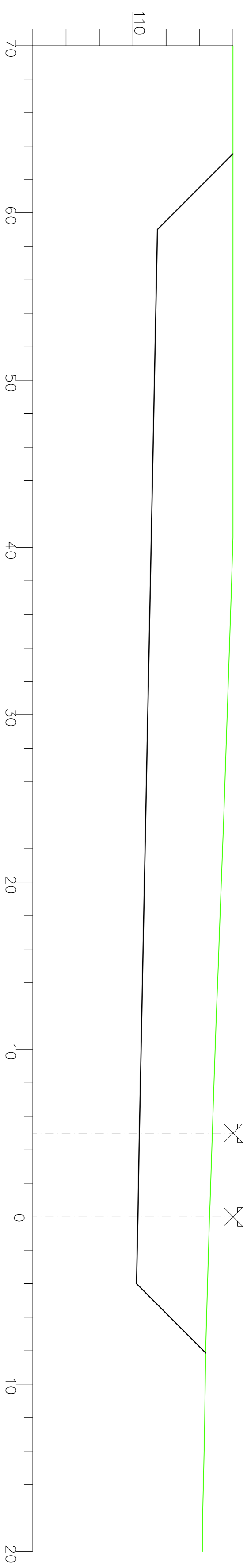
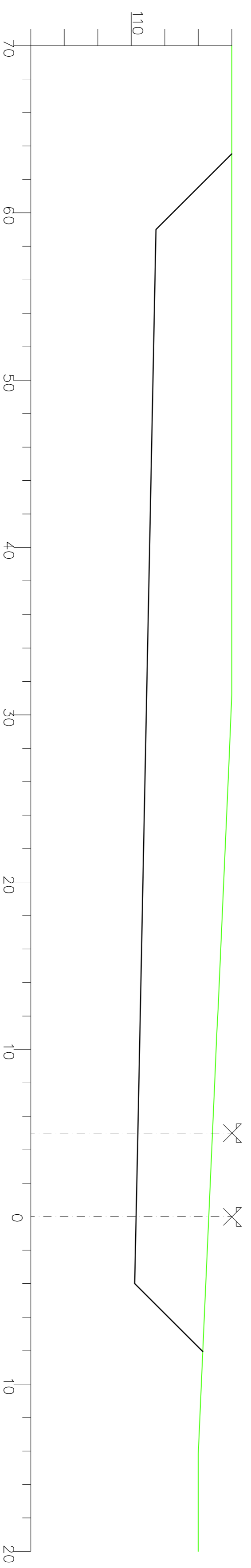


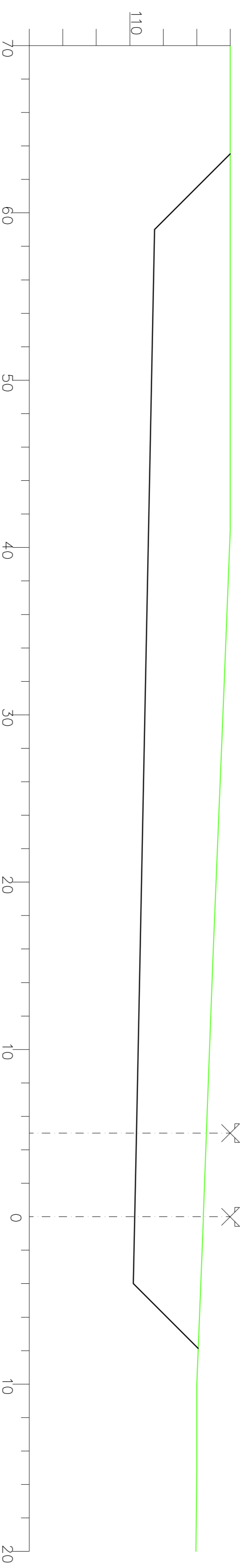
17  
Cota do terreno: 114,593  
Cota do projeto: 110,294




16  
Cota do terreno: 114,620  
Cota do projeto: 110,294



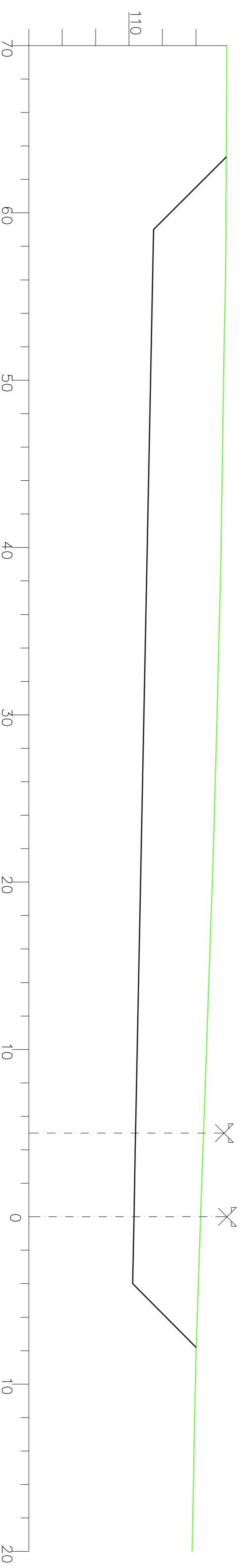
15  
Cota do terreno: 114,400  
Cota do projeto: 110,294



14  
Cota do terreno: 114,324  
Cota do projeto: 110,294



13  
Cota do terreno: 114,282  
Cota do projeto: 110,294



NOTAS

1 - MEDIDAS EM METROS.

LEGENDA

- TERRENO NATURAL
- PROJETO
- ✕ EIXO LINHA 01 E 02 DO PATIO

DOCUMENTOS DE REFERENCIA

REVI. T.E.	DESCRICO	PROJ.	DES.	VER.	APR.	SE.	DATA	REVISOES
0	APROVADO PELA VALE	EG	DS	WR	WR	-	14/07/11	
A	EMISSAO INICIAL	EG	DS	WR	WR	-	07/07/11	
B								
C								

T.E. (A) PRELIMINAR (B) PARA APROVACAO (C) PARA CONHECIMENTO (D) PARA CONCACAO (E) PARA CONSTRUCCAO (F) CONFORME CONTRATO (G) CONFORME CONSTRUIDO (H) CANCELADO

TIPO DE EMISSAO (A) PARA APROVACAO (B) PARA CONCACAO (C) PARA CONHECIMENTO (D) PARA CONSTRUCCAO (E) CONFORME CONTRATO (F) CONFORME CONSTRUIDO (G) CANCELADO

PROJETO: CORUMBÁ CENÁRIO 7.5 MTPA

PROJETO CONCEITUAL - FEL 02

GERAL

EXPANSÃO CORUMBÁ - FERROVIA

PROJETO DE TERRAPLENAGEM

SEÇÕES TRANSVERSAS - PATIO VEICULAR - EST 13+0,00 A EST 17+0,00

ESCALA: 1:200

Nº PROJETO: S1341-2

Nº DA SE: -

Nº VALE: JCM/R53B6-1-TR-STR-0011

Nº VALE: 214000-B-0031

REVISÃO: 0