



Departamento Nacional de Produção Mineral

## AUTORIZAÇÃO DE REGISTRO DE LICENÇA N°004/2006


O CHEFE DO 16° DISTRITO DO DEPARTAMENTO NACIONAL DE PRODUÇÃO MINERAL NO ESTADO DO AMAPÁ, no uso da atribuição que foi delegada pelo inciso VIII, do Art. 1°, da Portaria DNPM n° 64 de 21 de fevereiro de 2001, publicada no Diário Oficial da União de 26 de fevereiro de 2001 e de acordo com as disposições da Lei n°6.657, de 24 de setembro de 1978, resolve:

I - **AUTORIZAR** o Registro de Licença 001/2006 de 26/05/2006 expedida pela Prefeitura Municipal de **Oiapoque**, no Estado do Amapá, em nome de **N.Y.GUEDES FEIO DE ATAIDE-ME**, inscrito (a) no Cadastro de contribuintes do Ministério da Fazenda - CNPJ: sob o n° 01.395.182.0001-00, com endereço a Rua. Joaquim Caetano da Silva n° 550 Bairro Centro, Município de Oiapoque, estado do Amapá, para extrair **Cascalho** numa área de 50.00há, delimitada por um polígono que tem um vértice 14647m, no rumo verdadeiro de 35°39'NE, do ponto de Coordenadas Geográficas: Lat. 03°43'10,8"N e Long. 51°55'45,5"W e os lados a partir desse vértice, com os seguintes comprimentos e rumos verdadeiros: 500,00m-N, 1.000,00m-E, 500,00m-S, 1.500,00m-W." em terrenos de (o licenciado é proprietário do solo), no imóvel sem denominação, no Município de Oiapoque, Estado de Amapá.

II - O titular do Registro de Licença fica obrigado a manter no local da extração uma via do Registro, original, ou cópia devidamente autenticada.

III - A extração efetiva da substância mineral contemplada neste título de licenciamento só terá validade com a apresentação da Licença Ambiental de Operação ou seu equivalente, conforme determina o Art. 5° da Instrução Normativa n°001/2001 de 21/02/2001.

IV - Este Registro de Licença tem prazo de validade até 26/05/2016 (DNPM n° 858.031/2006 - (Cod. 7.30).

  
João Batista de Azevedo Picanço Neto  
Chefe do 16° DS/DNPM/AP

Joana biraci



Departamento Nacional de Produção Mineral

Dados básicos do processo

Número do processo: 858.031/2006  
 Tipo de requerimento: Requerimento de Registro de Licença  
 Fase atual: Licenciamento  
 Ativo: Sim  
 Distrito: 16  
 UF: AP  
 Unidade protocolizadora: AMAPÁ  
 Data Protocolo: 08/06/2006 00:00:00  
 Data Prioridade: 08/06/2006 00:00:00

Pessoas relacionadas:

Tipo de Relação	CPF/CNPJ	Nome	Responsabilidade/Representação	Prazo de Arrendamento	Data de Início	Data Final
Titular\Requerente	01.395.182/0001-00	N.y.guedes Feio de Ataíde Me			08/06/2006	
Responsável Técnico Memorial Descritivo	099.219.582-91	Maria Eleonora de Souza Cunha	Diversos		08/06/2006	
Representante Legal	099.219.582-91	Maria Eleonora de Souza Cunha	Procuração		08/06/2006	

Títulos:

Número	Descrição	Tipo do Título	Situação do Título	Data de publicação	Data Vencimento
160004	LCMN LICENCIAMENTO	Registro de Licença	Outorgado	15/09/2006	26/05/2016

Substâncias:

Nome	Tipo de uso	Data de início	Data final	Motivo de encerramento
CASCALHO	Construção civil	08/06/2006		

Municípios:

Nome
OIAPOQUE /AP

Condição de propriedade do solo:

Tipo
Proprietário ou posseiro de parte da área

Processos associados:

Nenhum processo associado.

Documentos que compõem o processo:

Documento	Data de protocolo
Prova de recolhimento de emolumentos	08/06/2006
Instrumento de mandato de procuração	08/06/2006
Comprovação da nacionalidade brasileira	08/06/2006
A.R.T. do memorial descritivo	08/06/2006
Autorização do proprietário do solo	08/06/2006
Memorial descritivo	08/06/2006
Planta de situação da área	08/06/2006
Planta de detalhe da área	08/06/2006
Licença (s) municipal (is)	08/06/2006
Assentimento ent. pública- área pública	08/06/2006

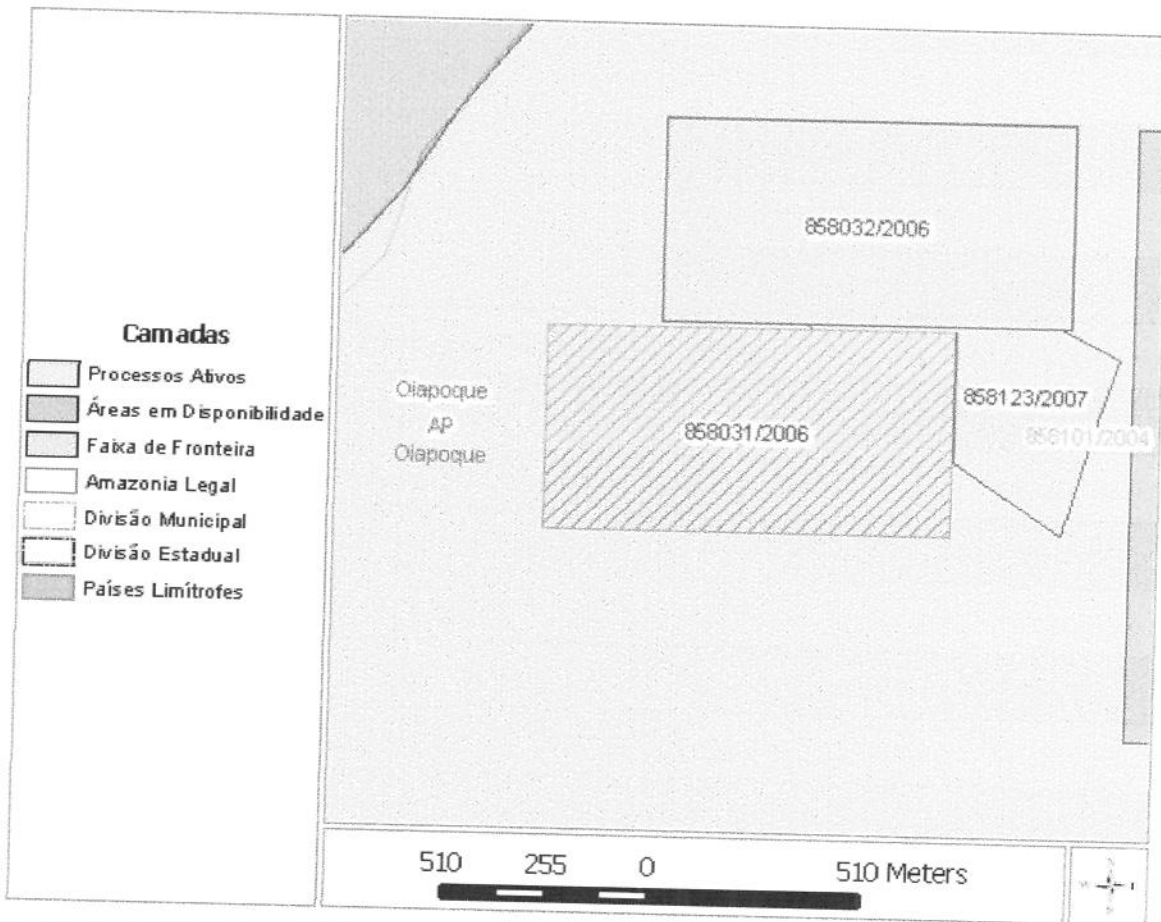
Eventos:	Visto do CREA jurisdição area da jazida	08/06/2006
	Declaração de propriedade do solo	08/06/2006
	Descrição	Data
	736 - LICEN/DOCUMENTO DIVERSO PROTOCOLIZADO	02/04/2008
	730 - LICEN/LICENCIAMENTO AUTORIZADO PUBLICADO	15/09/2006
	720 - LICEN/CUMPRIMENTO EXIGÊNCIA PROTOCOLIZAD	24/07/2006
	718 - LICEN/EXIGÊNCIA PUBLICADA	05/07/2006
700 - REQ LICEN/REQUERIMENTO LICENCIAMENTO PROTOCO	08/06/2006	

IMPORTANTE: este serviço possui caráter meramente informativo e, portanto, não dispensa o uso dos instrumentos oficiais pertinentes para produção de efeitos legais. As informações são disponibilizadas no momento e na forma em que são inseridas na base de dados pelos servidores e colaboradores do DNPM.

Poligonal

Processo: **858.031/2006**

Representação gráfica:



Poligonais:

Área (ha):	50	Cota máxima (m):	0												
Cota mínima (m):	0	Longitude do ponto de amarração:	-51° 55'45"500												
Latitude do ponto de amarração:	+03°43'10"800	Comprimento do vetor de amarração (m):	14.647,00												
Descrição do ponto de amarração:	CONFLUENCIA DO RIO CRICOU COM O RIO OIAPOQUE	Rumo do vetor de amarração:	NE												
Ângulo do vetor de amarração:	35°38'59"997														
Vértices:	<table border="1"> <thead> <tr> <th>Latitude</th> <th>Longitude</th> </tr> </thead> <tbody> <tr> <td>+03°49'38"268</td> <td>-51°51'08"815</td> </tr> <tr> <td>+03°49'54"546</td> <td>-51°51'08"815</td> </tr> <tr> <td>+03°49'54"546</td> <td>-51°50'36"404</td> </tr> <tr> <td>+03°49'38"268</td> <td>-51°50'36"404</td> </tr> <tr> <td>+03°49'38"268</td> <td>-51°51'08"815</td> </tr> </tbody> </table>			Latitude	Longitude	+03°49'38"268	-51°51'08"815	+03°49'54"546	-51°51'08"815	+03°49'54"546	-51°50'36"404	+03°49'38"268	-51°50'36"404	+03°49'38"268	-51°51'08"815
Latitude	Longitude														
+03°49'38"268	-51°51'08"815														
+03°49'54"546	-51°51'08"815														
+03°49'54"546	-51°50'36"404														
+03°49'38"268	-51°50'36"404														
+03°49'38"268	-51°51'08"815														

IMPORTANTE: este serviço possui caráter meramente informativo e, portanto, não dispensa o uso dos instrumentos oficiais pertinentes para produção de efeitos legais. As informações são disponibilizadas no momento e na forma em que são inseridas na base de dados pelos servidores e colaboradores do DNPM.



Departamento Nacional de Produção Mineral

## AUTORIZAÇÃO DE REGISTRO DE LICENÇA N°005/2006


O CHEFE DO 16° DISTRITO DO DEPARTAMENTO NACIONAL DE PRODUÇÃO MINERAL NO ESTADO DO AMAPÁ, no uso da atribuição que foi delegada pelo inciso VIII, do Art. 1°, da Portaria DNPM n° 64 de 21 de fevereiro de 2001, publicada no Diário Oficial da União de 26 de fevereiro de 2001 e de acordo com as disposições da Lei n°6.657, de 24 de setembro de 1978, resolve:

I - **AUTORIZAR** o Registro de Licença 001/2006 de 26/05/2006 expedida pela Prefeitura Municipal de **Oiapoque**, no Estado do Amapá, em nome de **N.Y.GUEDES FEIO DE ATAIDE-ME**, inscrito (a) no Cadastro de contribuintes do Ministério da Fazenda - CNPJ: sob o n° 01.395.182.0001-00, com endereço a Rua. Joaquim Caetano da Silva n° 550 Bairro Centro, Município de Oiapoque, estado do Amapá, para extrair **Cascalho** numa área de 50.00há, delimitada por um polígono que tem um vértice 15229m, no rumo verdadeiro de 35°23'NE, do ponto de Coordenadas Geográficas: Lat. 03°43'10,8"N e Long. 51°55'45,5"W e os lados a partir desse vértice, com os seguintes comprimentos e rumos verdadeiros: 500,00m-N, 1.000,00m-E, 500,00m-S, 1.000,00m-W." em terrenos de (o licenciado é proprietário do solo), no imóvel sem denominação, no Município de Oiapoque, Estado de Amapá.

II - O titular do Registro de Licença fica obrigado a manter no local da extração uma via do Registro, original, ou cópia devidamente autenticada.

III - A extração efetiva da substância mineral contemplada neste título de licenciamento só terá validade com a apresentação da Licença Ambiental de Operação ou seu equivalente, conforme determina o Art. 5° da Instrução Normativa n°001/2001 de 21/02/2001.

IV - Este Registro de Licença tem prazo de validade até 26/05/2016 (DNPM n° 858/031/2006 - (Cód. 7.30).

  
João Batista de Azevedo Picanço Neto  
Chefe do 16° DS/DNPM/AP

Joana biraci



Departamento Nacional de Produção Mineral

Dados básicos do processo

Número do processo: 858.032/2006  
 Tipo de requerimento: Requerimento de Registro de Licença  
 Fase atual: Licenciamento  
 Ativo: Sim  
 Distrito: 16  
 UF: AP  
 Unidade protocolizadora: AMAPÁ  
 Data Protocolo: 08/06/2006 00:00:00  
 Data Prioridade: 08/06/2006 00:00:00

Pessoas relacionadas:

Tipo de Relação	CPF/CNPJ	Nome	Responsabilidade/Representação	Prazo de Arrendamento	Data de Início	Data Final
Titular\Requerente	01.395.182/0001-00	N.y.guedes Feio de Ataíde Me			08/06/2006	
Responsável Técnico Memorial Descritivo	099.219.582-91	Maria Eleonora de Souza Cunha	Diversos		08/06/2006	
Representante Legal	099.219.582-91	Maria Eleonora de Souza Cunha	Procuração		08/06/2006	

Títulos:

Número	Descrição	Tipo do Título	Situação do Título	Data de publicação	Data Vencimento
160005	LCMN LICENCIAMENTO	Registro de Licença	Outorgado	15/09/2006	26/05/2016

Substâncias:

Nome	Tipo de uso	Data de início	Data final	Motivo de encerramento
CASCALHO	Construção civil	08/06/2006		

Municípios:

Nome
OIAPOQUE /AP

Condição de propriedade do solo:

Tipo
Proprietário ou posseiro de parte da área

Processos associados:

Nenhum processo associado.

Documentos que compõem o processo:

Documento	Data de protocolo
A.R.T. do memorial descritivo	08/06/2006
Memorial descritivo	08/06/2006
Planta de situação da área	08/06/2006
Planta de detalhe da área	08/06/2006
Licença (s) municipal (is)	08/06/2006
Assentimento ent. pública- área pública	08/06/2006
Visto do CREA jurisdição area da jazida	08/06/2006
Declaração de propriedade do solo	08/06/2006
Prova de recolhimento de emolumentos	08/06/2006
Autorização do proprietário do solo	08/06/2006

Eventos:	Instrumento de mandato de procuração	08/06/2006
	Comprovação da nacionalidade brasileira	08/06/2006
	Descrição	Data
	730 - LICEN/LICENCIAMENTO AUTORIZADO PUBLICADO	15/09/2006
	720 - LICEN/CUMPRIMENTO EXIGÊNCIA PROTOCOLIZAD	24/07/2006
	718 - LICEN/EXIGÊNCIA PUBLICADA	05/07/2006
700 - REQ LICEN/REQUERIMENTO LICENCIAMENTO PROTOCO	08/06/2006	

IMPORTANTE: este serviço possui caráter meramente informativo e, portanto, não dispensa o uso dos instrumentos oficiais pertinentes para produção de efeitos legais. As informações são disponibilizadas no momento e na forma em que são inseridas na base de dados pelos servidores e colaboradores do DNPM.

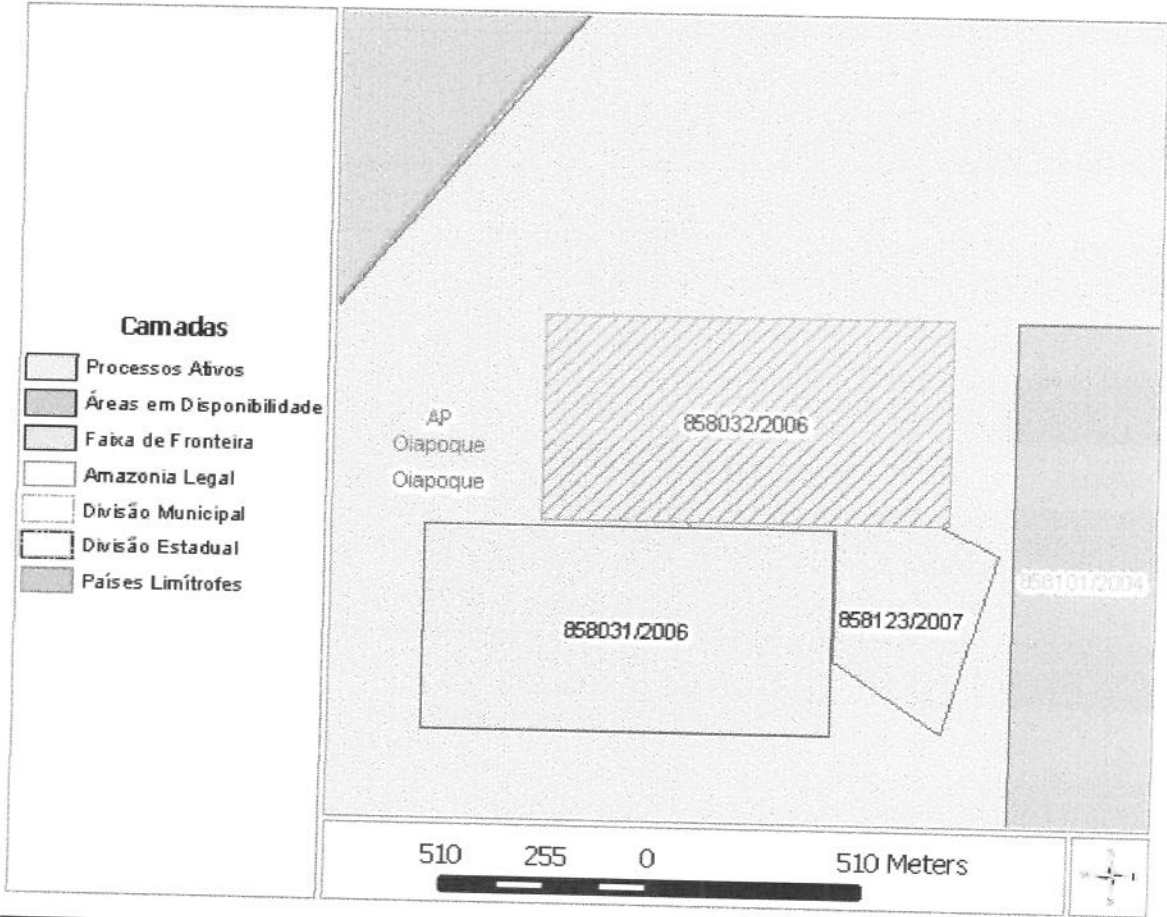


Departamento Nacional de Produção Mineral

Poligonal

Processo: **858.032/2006**

Representação gráfica:



Poligonais:

Área (ha):	50	Cota máxima (m):	0												
Cota mínima (m):	0	Longitude do ponto de amarração:	-51° 55'45"500												
Latitude do ponto de amarração:	+03°43'10"800	Comprimento do vetor de amarração (m):	15.229,00												
Descrição do ponto de amarração:	CONFLUENCIA DO RIO CRICOU COM O RIO OIAPOQUE	Rumo do vetor de amarração:	NE												
Ângulo do vetor de amarração:	35°22'59"998														
Vértices:	<table border="1"> <thead> <tr> <th>Latitude</th> <th>Longitude</th> </tr> </thead> <tbody> <tr> <td>+03°49'55"004</td> <td>-51°50'59"690</td> </tr> <tr> <td>+03°50'11"282</td> <td>-51°50'59"690</td> </tr> <tr> <td>+03°50'11"282</td> <td>-51°50'27"278</td> </tr> <tr> <td>+03°49'55"004</td> <td>-51°50'27"278</td> </tr> <tr> <td>+03°49'55"004</td> <td>-51°50'59"690</td> </tr> </tbody> </table>			Latitude	Longitude	+03°49'55"004	-51°50'59"690	+03°50'11"282	-51°50'59"690	+03°50'11"282	-51°50'27"278	+03°49'55"004	-51°50'27"278	+03°49'55"004	-51°50'59"690
Latitude	Longitude														
+03°49'55"004	-51°50'59"690														
+03°50'11"282	-51°50'59"690														
+03°50'11"282	-51°50'27"278														
+03°49'55"004	-51°50'27"278														
+03°49'55"004	-51°50'59"690														

IMPORTANTE: este serviço possui caráter meramente informativo e, portanto, não dispensa o uso dos instrumentos oficiais pertinentes para produção de efeitos legais. As informações são disponibilizadas no momento e na forma em que são inseridas na base de dados pelos servidores e colaboradores do DNPM.





GOVERNO DO ESTADO DO AMAPÁ  
SECRETARIA DA RECEITA ESTADUAL  
CADASTRO DE CONTRIBUINTE DE ICMS

FICHA DE INSCRIÇÃO DO CONTRIBUINTE - FIC

INSCRIÇÃO ESTADUAL

03.027.357-9

CNPJ

01.395.182/0002-90

RAZÃO OU DENOMINAÇÃO SOCIAL

N Y GUEDES FEIO DE ALMEIDA - ME

NOME DE FANTASIA

LUNAY EMPREENDIMENTOS

REGIME DE TRIBUTAÇÃO

POR APURAÇÃO

INSCRIÇÃO NA SUPRAMA

APRESENTAÇÃO OBRIGATÓRIA NA AQUISIÇÃO DE MERCADORIAS

ENDEREÇO COMPLETO DO ESTABELECIMENTO

ENDEREÇO: RUA HONÓRIO SILVA, nº 20  
BAIRRO: CENTRO CEP: 68.980-000  
CIDADE: OIAPOQUE - AMAPÁ

CÓDIGO DA ATIVIDADE ECONÔMICA PRINCIPAL (CONSULTAR TABELA DE CÓDIGOS E DENOMINAÇÕES DA CNAE-FISCAL)

DATA INÍCIO DAS ATIVIDADES

01.02.2004

DATA DA VALIDADE DA FIC

11.06.2010

DATA DE EMISSÃO

12.06.2008

• **Jon N. Richene Rodrigues**  
MAT. 3863-2  
GER. GER. PROJ. REV. ATIV. FISCAIS  
AG. OIAPOQUEIAF

CARIMBO E ASSINATURA

*Cartório Ismael de Oliveira*

SERVICO NOTARIAL DE OIAPOQUE

Rua Santos Dumont, 14 - OIAPOQUE/AP

CEP: 68.980-000 - Fone: (96) 321-1174

Certifico que a presente escritura conferida com o original apresentado, autêntico e dou fé.  
Oiaoque-AP, 21/10/2008

ISMAEL DE OLIVEIRA

*Simone Balheiro de S. S.*  
Escritante Autorizada  
*Cartório Ismael de Oliveira*

*Cartório Ismael de Oliveira*  
SERVICIO NOTARIAL DE OIAPOQUE  
RUA SANTOS DUMONT, 14 - OIAPOQUE/AP  
CEP: 68.980-000 - FONE: (96) 321-1174

Ministério de Minas e Energia  
 Secretária de Minas e Metalurgia  
 Departamento Nacional de Produção Mineral

Relatório Anual de Lavra  
 Exercício: 2009  
 Ano-Base: 2008

**Recibo de Entrega do Relatório Anual de Lavra**

**1. Identificação do Minerador**

CPF/CNPJ  
 01.395.182/0001-00

Nome/Razão Social  
 N. Y. GUEDES FEIO DE ATAIDE ME

**2. Informações complementares**

DNPM(s) Associados a este RAL	Diploma Legal	Nº Diploma Legal
858031/2006	Registro de Licenciamento sem PAE - LICE	4
858032/2006	Registro de Licenciamento sem PAE - LICE	5

**3. Relatório de Pendências**

Módulo	Nº de Avisos
Lavra	1

Total de Avisos **1**

**PROTOCOLO**  
 Número do Protocolo: 80977273-9DEC4761-B8BD45AD-3992CD5F  
 Data: 31/03/2009  
 Hora: 08:33:43

Recibo de Entrega do Relatório Anual de Lavra

1 - Identificação do Minerador:

CPF/CNPJ:	Nome/Razão Social:
01.395.182/0001-00	N Y GUEDES FEIO DE ATAIDE ME

2 - Informações complementares:

NPM(s) Associados a este RAL:	Diploma Legal:	Nº Diploma Legal
858.031/2006	Registro de Licenciamento sem PAE - LICE	004/2006
858.032/2006	Registro de Licenciamento sem PAE - LICE	005/2006

3 - Relatório de Pendências:

Módulo: \_\_\_\_\_ Nº de Avisos: \_\_\_\_\_

Total de avisos

0

**PROTOCOLO**

Número do Protocolo: 39C3E992-59AE4CEB-B42C4E73-9366973B

Data: 28/03/2008

Hora: 11:51:23

Recibo de entrega do Relatório Anual de Lavra

1. Identificação do Minerador

CPF/CNPJ:	Nome/Razão Social:
01.395.182/0001-00	N.Y.GUEDES FEIO DE ATAIDE ME
-	-

2. Informações complementares:

DNPM(s) associado(s) a este RAL:	Diploma Legal:	Nº Diploma Legal
858031/2006	Registro de Licenciamento sem PAE - LICE	004/2006
858032/2006	Registro de Licenciamento sem PAE - LICE	005/2006

3. Relatório de pendências:

Módulo:	Nº de avisos:
Lavra	001
<b>Total de avisos:</b>	<b>1</b>

**Protocolo**


Número do protocolo: 731391370

Data: 22/03/2007

Hora: 16:11:25

Salvar

Imprimir



Prefeitura do Município de Oiapoque  
 Poder Executivo  
 Gabinete do prefeito  
 Rua: Joaquim Caetano da Silva- 460  
 Centro  
 Telefone/ Fax: (96) 3521-1101/ 2070/  
 e- mail: pmoiapoque@bol.com.br



## LICENÇA Nº 01/ 2006

O Prefeito do Município de Oiapoque, Estado do Amapá, no uso de sua competência de trata o artigo da Lei nº 6.567, de 29/09/1978, obedecidas as disposições constantes na Instrução Normativa nº 001 de 21/02/2001, do Diretor-Geral do Departamento Nacional da Produção Mineral, resolve **LICENCIAR** a firma **N. Y. GUEDES FEIO DE ATAIDE-ME**, com CGC 01.395.182/0001-00, registro na junta Comercial 16100131798, com sede na rua Joaquim Caetano da Silva, nº 550, Box 9, nesta cidade, para a extração de substância mineral denominada cascalho, para uso na construção civil, pelo prazo de 10 ( dez ) anos em duas áreas com 50ha (cinquenta hectares ) cada uma, localizadas às seguintes distâncias e coordenadas da confluência do rio Cricou com o rio Oiapoque:  
**ÁREA 01:** 14.647m, N35° 39'E para o vértice 01=V1, poligonal: V1-V2= 500m-N; V2-V3= 1.000m-E; V3-V4=500m-S; V4-V1= 1.000m-W); e  
**ÁREA 02:** 15.229m, N35°23'E para o vértice 01=V1, poligonal: V1-V2=500m-N; V2-V3= 1.000m-E; V3-V4=500m-S; V4-V1= 1.000m-W).

Oiapoque/AP, 26 de Maio de 2006

Curúrio  
 Manoel de Oliveira  
 REC

*Manoel de Oliveira*  
 MANOEL ALICIO DA SILVA  
 REGISTRAL DE OIAPOQUE  
 Rua Santos Dumont, 221 - Centro, Oiapoque/ AP, Brasil/ Fax: (96) 324.1578

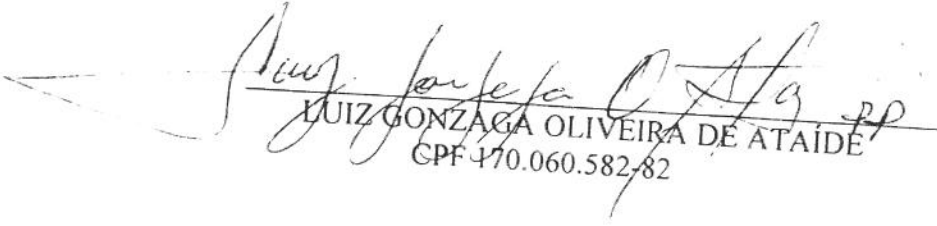
Reconheço por assinatura: a(s) assinatura(s) de: *MANOEL ALICIO DA SILVA*  
 Oiapoque-AP, 26/05/2006 e dou fé.  
 MANOEL DE OLIVEIRA  
 Manoel de Oliveira  
 Secretário Autorizado

## DECLARAÇÃO

Referente ao Capítulo V do Decreto n° 85.064, de 26 de agosto de 1980, que regulamenta a Lei n° 6.634, de 02 de maio de 1979, e aos Incisos I, II, e III do Art.3° da referida Lei, que dispõe sobre a Faixa de Fronteira e que altera o Decreto-Lei n° 1.135, de 03 de dezembro de 1970, e dá outras providências.

SAIBAM quantos este instrumento de declaração virem que, aos vinte dias do mês de janeiro do ano de dois mil e seis (20/01/2006), como declarante, a empresa N.Y. GUEDES FEIO DE ATAYDE-ME, CNPJ 01.395.182/0001-00, com sede no Município de Oiapoque, na rua Joaquim Caetano da Silva, n° 550, Box 9, no Estado do Amapá, representada neste ato por seu representante legal, o Sr. LUÍZ GONZAGA OLIVEIRA DE ATAÍDE, RG100.107- PA, CPF 170.060.582-87, brasileiro, casado, comerciante, residente e domiciliado no Município de Oiapoque, na rua Joaquim Caetano da Silva, n° 550, no Estado do Amapá, nos melhores termos de direito DECLARA que, a bem de interesses particulares, e a quem possa vir interessar, seguirá e obedecerá na íntegra o disposto no Capítulo V do Decreto n° 85.064, de 26 de agosto de 1980, que regulamenta a Lei n° 6.634, de 02 de maio de 1979, que dispõe sobre atividade de mineração na Faixa de Fronteira, e que, em obediência ao Art.3° da referida Lei, compromete-se de que pelo menos 51% (cinquenta e um por cento) do capital do empreendimento pertencerá a brasileiros; que o quadro de pessoal será sempre de pelo menos 2/3 (dois terços) de trabalhadores brasileiros; e de que a gerência sempre caberá à maioria de brasileiros, assegurando a estes os poderes predominantes.

Macapá-AP, 20 de janeiro de 2006

  
LUÍZ GONZAGA OLIVEIRA DE ATAÍDE  
CPF 170.060.582-82