

## ANEXO II

MAPA DE SITUAÇÃO

E

MAPA DE DETALHE

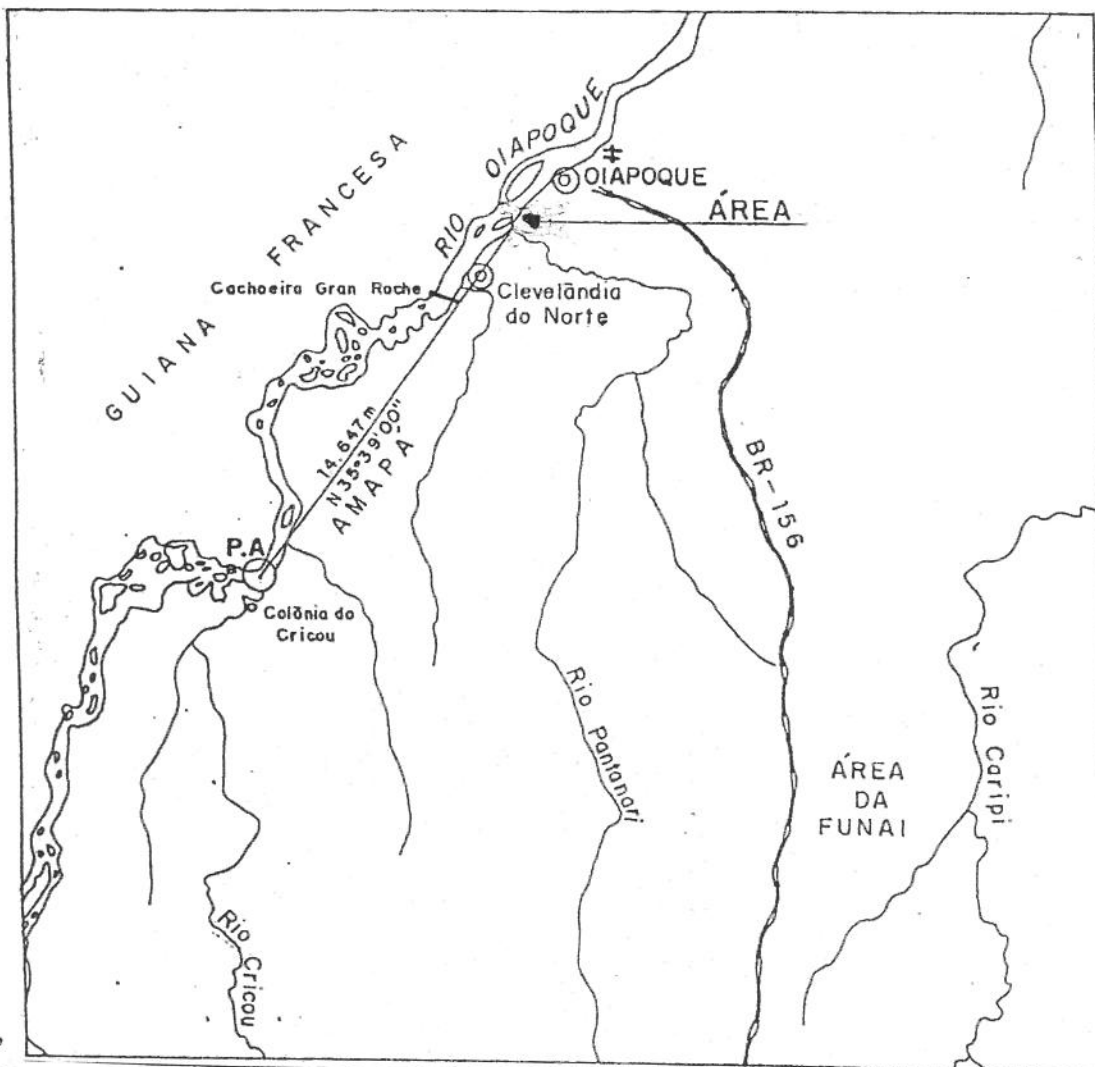


52° 00' 00"

51° 36' 24"

03° 53' 26"

03° 53' 26"



03° 34' 30"

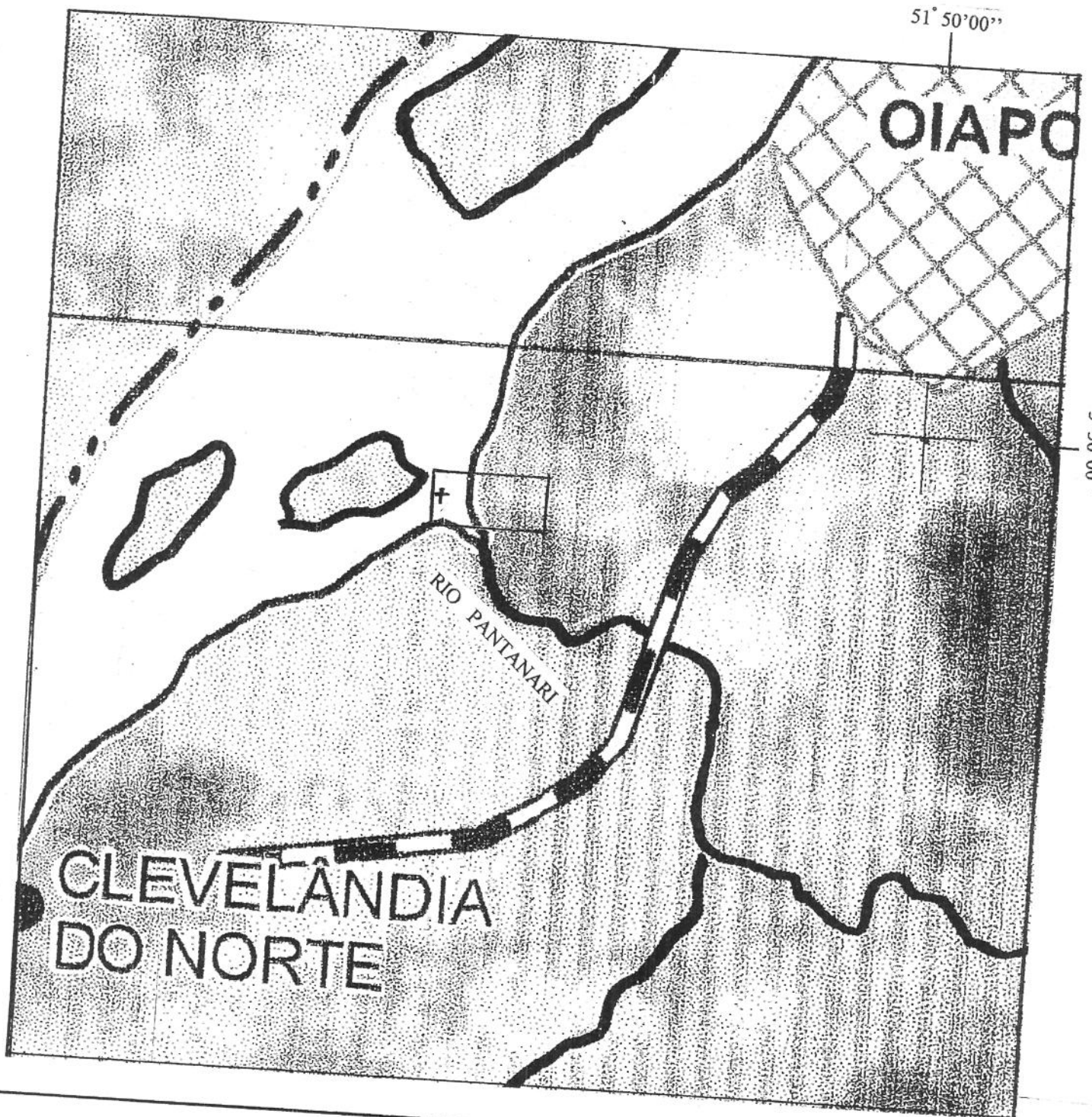
03° 34' 30"

52° 00' 00"

51° 36' 24"

### MAPA DE SITUAÇÃO

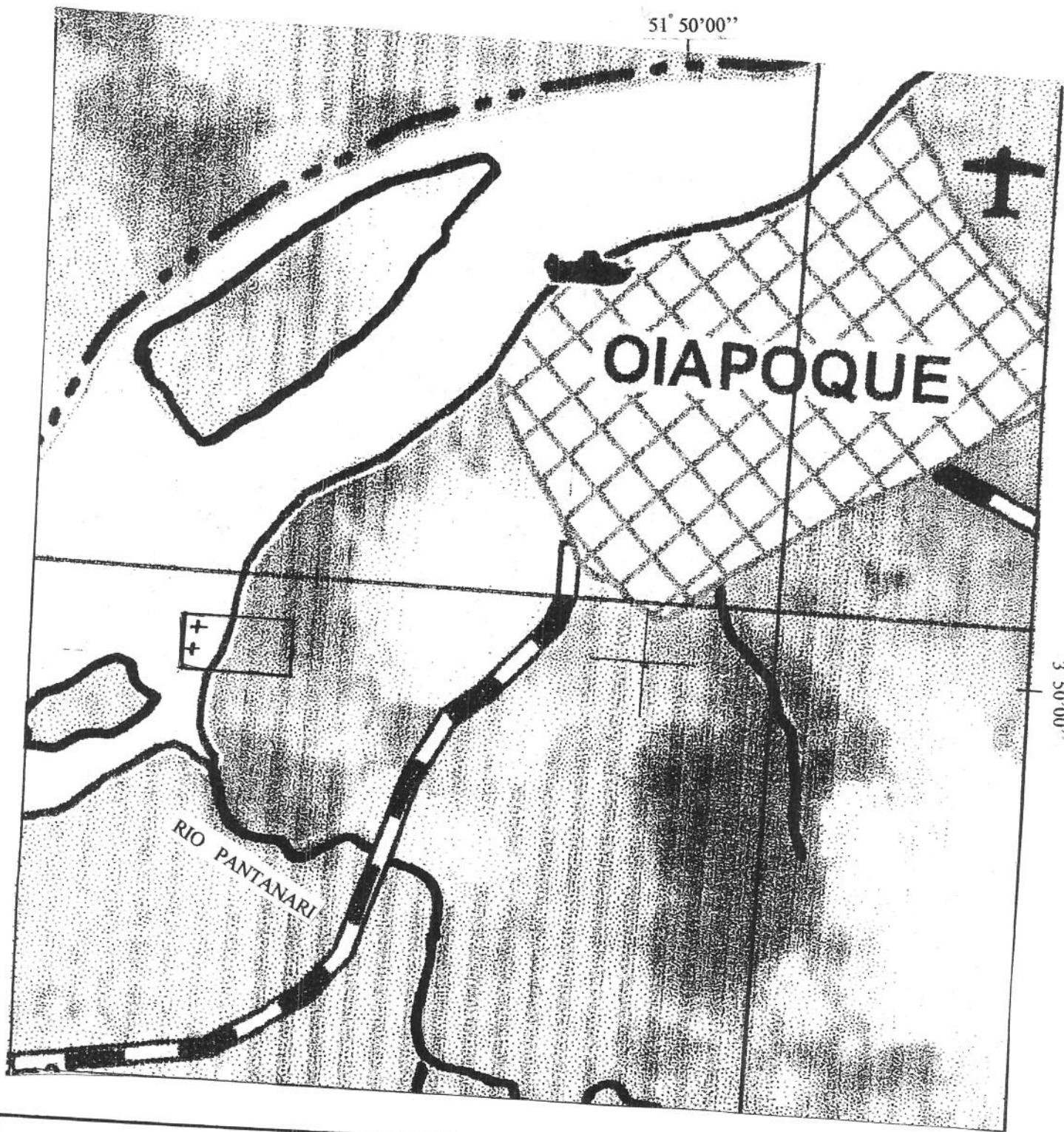
LOCAL: RUA ONÓRIO SILVA, 20 CIDADE DE OIAPOQUE			MUNICÍPIO: OIAPOQUE			ESTADO: AMAPÁ		
USO DA ÁREA: SERVIÇOS AUXILIARES DA CONSTRUÇÃO CIVIL; AREIA, SEIXO E ARGILA			LOCALIZAÇÃO: FOLHA: NA-22-V-B MACAPÁ RADAM - 1974			ESCALA: 1: 250.000		
REQUERENTE: LUIZ GONZAGA OLIVEIRA DE ATAÍDE CPF 170.060.582-87				RESPONSÁVEL TÉCNICO: <i>Maria Eleonora de Souza Cunha</i> MARIA ELEONORA DE SOUZA CUNHA GEÓLOGA -CREA / CONFEA 0300663501				



LEGENDA		MAPA DE DETALHE	
Cidade		MUNICÍPIO DE OIAPOQUE - ESTADO DO AMAPÁ	
Estrada		REQUERENTE: N.Y. GUEDES FEIO DE ATAÍDE -ME	
Rios		EXTRAÇÃO DE CASCALHO NO LEITO DO RIO OIAPOQUE	
Zona de Fronteira		MAPA: base FOLHA NA-22-VB- OIAPOQUE	
Área requerida		ESCALA: 1:50.000	
Local de extração		TÉCNICO RESP.: Maria Eleonora de Souza Cunha	
		Geóloga - CREA-PA/AP-4888-D	
		Visto CREA-AP 1684	







ÁREA 01

51° 50' 00"



3° 50' 00"

LEGENDA

- Cidade 
- Estrada 
- Rios 
- Zona de Fronteira 
- Área requerida 
- Local de extração ++ 

MAPA DE DETALHE

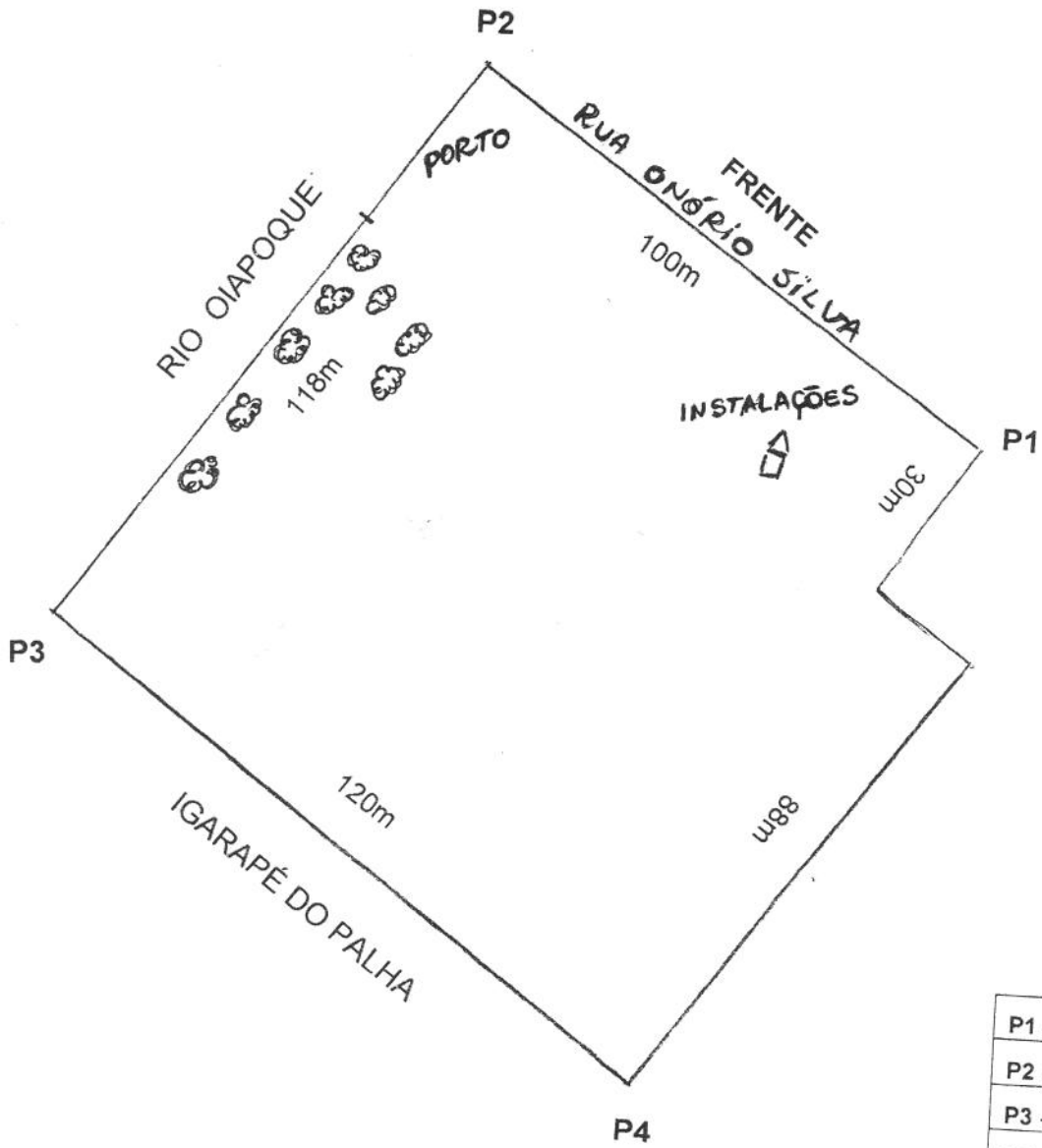
MUNICÍPIO DE OIAPOQUE - ESTADO DO AMAPÁ  
 REQUERENTE: N.Y. GUEDES FEIO DE ATAÍDE -ME  
 EXTRAÇÃO DE CASCALHO NO LEITO DO RIO OIAPOQUE

MAPA: base FOLHA NA-22-VB- OIAPOQUE  
 ESCALA: 1:50.000

TÉCNICO RESP.: Maria Eleonora de Souza Cunha  
 Geóloga - CREA-PA/AP-4888-D  
 Visto CREA-AP 1684

ÁREA 02

P1	03° 50'639" N / -051° 50'337" W
P2	03° 50'642" N / -051° 50'386" W
P3	03° 50'588" N / -051° 50'422" W
P4	03° 50'580" N / -051° 50'370" W



P1 - P2	100,00m
P2 - P3	118,00m
P3 - P4	120,00m
P4 - P5	118,00m

### MAPA ESQUEMÁTICO DE DETALHE

LOCAL: RUA ONÓRIO SILVA, 20 CIDADE DE OIAOQUE	MUNICÍPIO: OIAOQUE	ESTADO: AMAPÁ
USO DA ÁREA: SERVIÇOS AUXILIARES DA CONSTRUÇÃO CIVIL; AREIA, SEIXO E ARGILA	LOCALIZAÇÃO: FOLHA: NA-22-V-B MACAPÁ RADAM - 1974	ESCALA: 1: 1200
REQUERENTE: LUIZ GONZAGA OLIVEIRA DE ATAÍDE CPF 170.060.582-87	RESPONSÁVEL TÉCNICO: MARIA ELEONORA DE SOUZA CUNHA GEÓLOGA - CREA / CONFEA 0300663501	