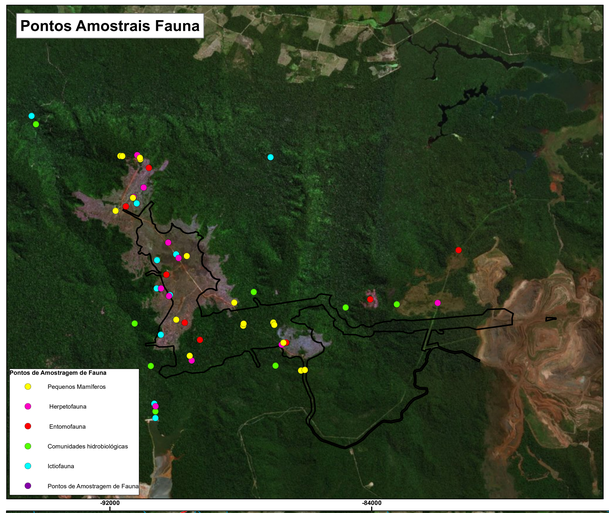

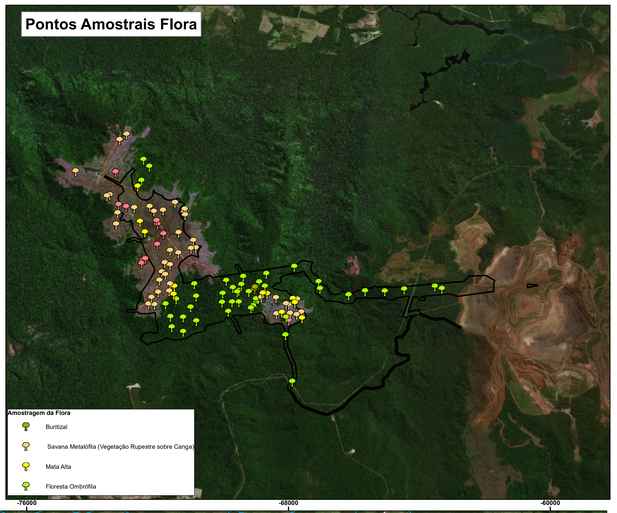

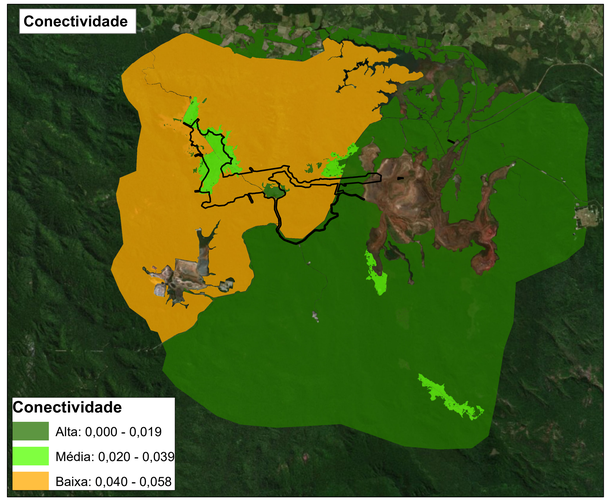

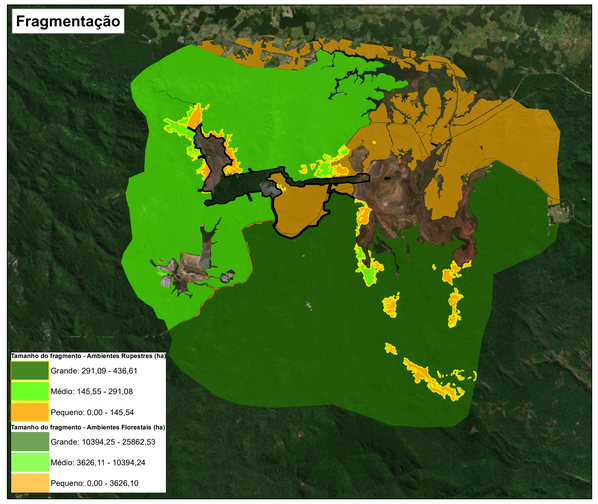

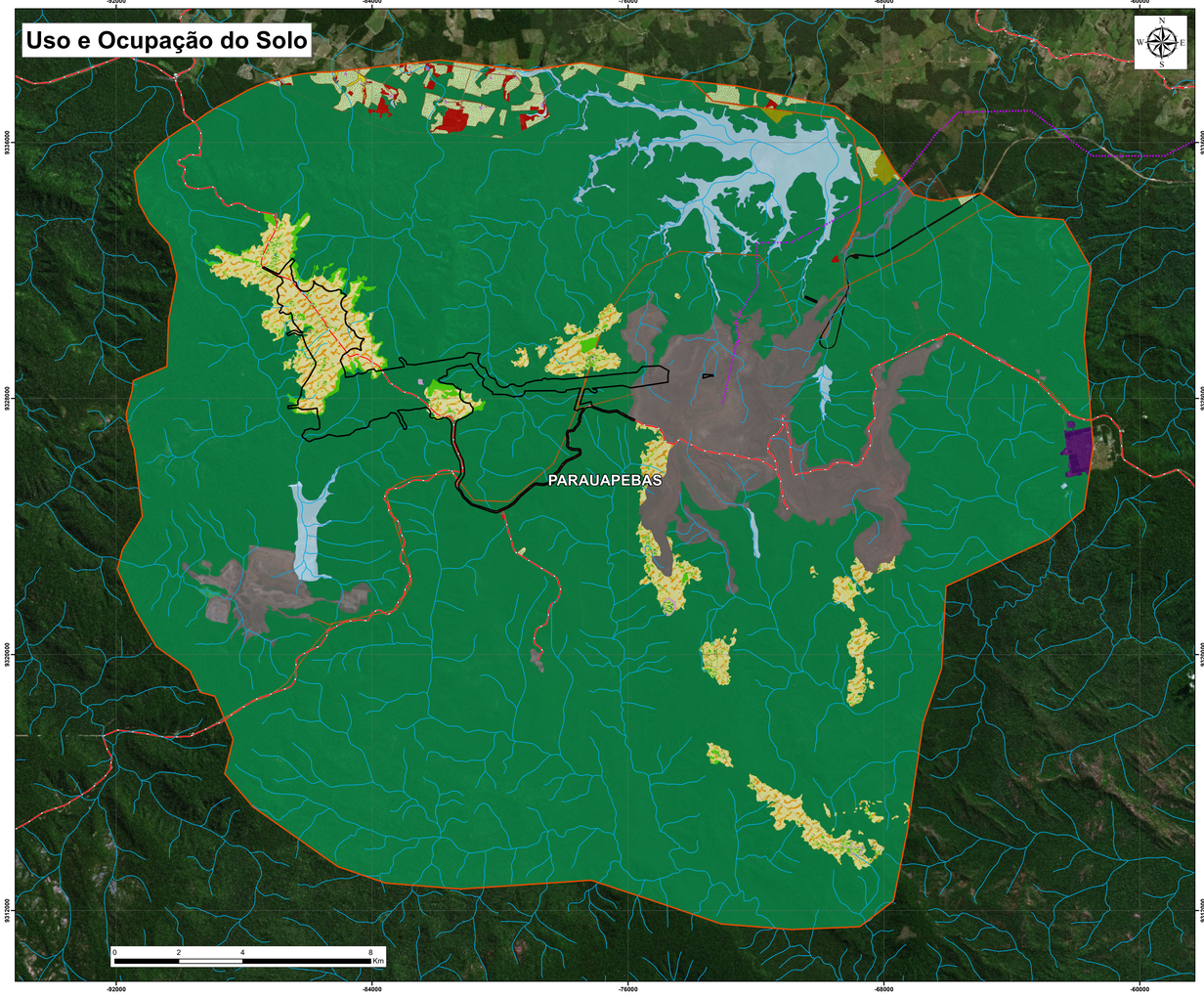

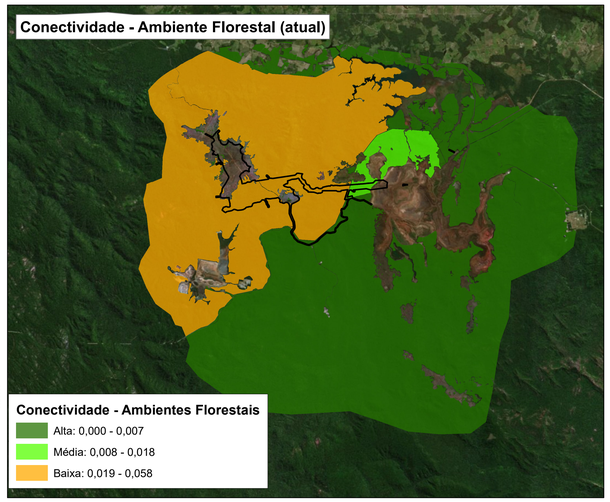

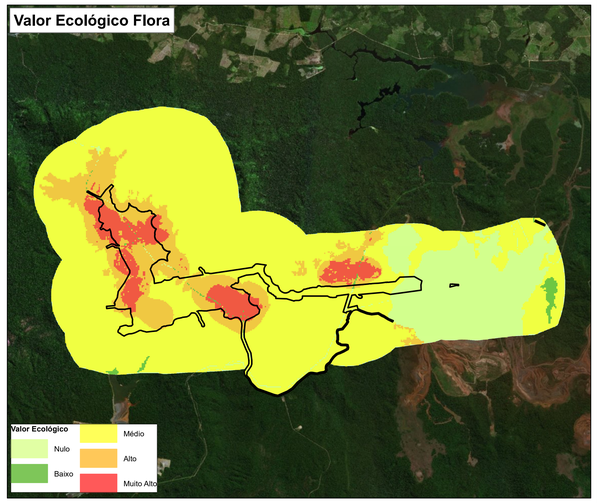

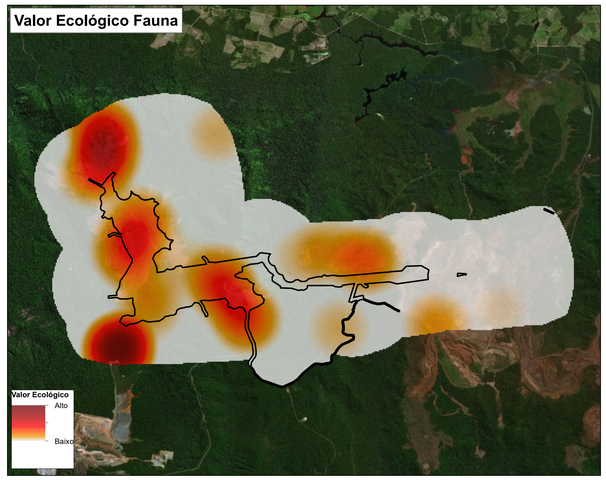

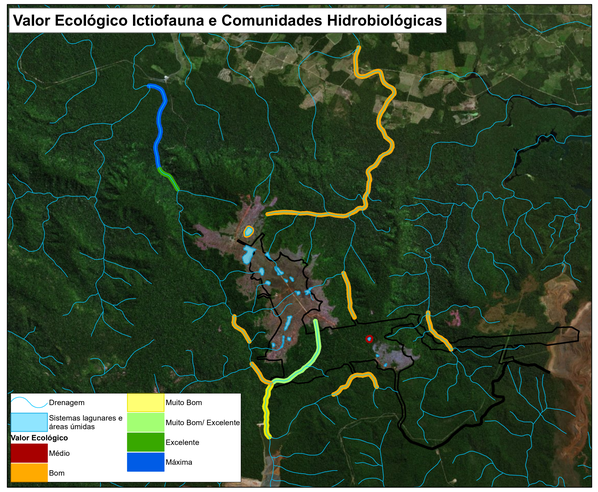

LEGENDA

- Hidrografia
- Ramal Ferroviário
- Principais Acessos Existentes
- Área de Estudo
- Limite Municipal
- Área Diretamente Afetada do projeto N1 e N2

Ambientes Antropizados

- Grandes Ambientes Aquáticos por barramento artificial
- Área em regeneração
- Cultivo agrícola
- Áreas de Mineração
- Área urbana
- Ferrovia e entorno
- Habitações rurais
- Linhas de Transmissão Elétrica
- Pastagem
- Vias de Acesso

Ambientes Florestais

- Floresta Ombrófila
- Mata Alta

Ambientes de Influência Hídrica

- Área brejosa
- Buritizal
- Campo Hidromórfico (Campo Graminoso/Brejoso),
- Lagoa

Ambientes Rupestres

- Savana Metalófila (Vegetação Rupestre sobre Canga)

LOCALIZAÇÃO

PROJETO: ESTUDO DE IMPACTO AMBIENTAL PROJETO N1 E N2			
TÍTULO: MAPA SÍNTESE 9.2.12			
EMPRESAS: VALE S.A			
BRANDT meio ambiente	LOCALIZAÇÃO: PARÁ - BR		ARTICULAÇÃO: 1/1
	DADOS TÉCNICOS: Projeção UTM - SIRGAS 2000 Meridiano Central: 45° WGR		FORMATO: A0
EXECUTADO POR / DATA: Ana Carolina Cardoso / 11.11.19	ELABORADO POR / DATA: Rafael Zeferino / 11.11.19	ESCALA: 1:66.196	SOFTWARE: ArcGis 10.2.2	ORIENTAÇÃO: HORIZONTAL
FONTES: Brandt Meio Ambiente (AER), Vale (Plano Diretor), MMA (Áreas Prioritárias), Limite Municipal (IBGE),MapBiomas (Unidades de Paisagem), SEMAS / MDEF Pará, Service Layer Credits: Sources: Esri, USGS,NOAA		ARQUIVO: 10ABC368_GER_MAPA_SINTESE_BIOTICO_200000_A0_N1_V1	