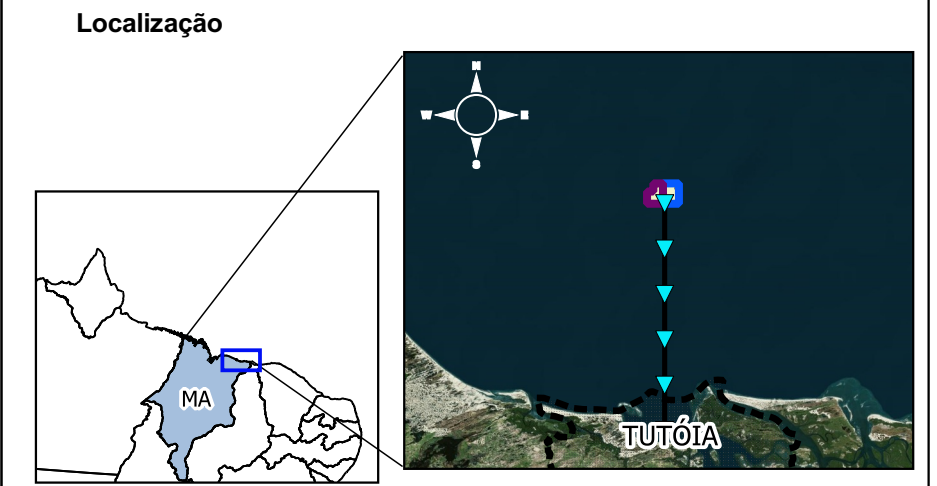
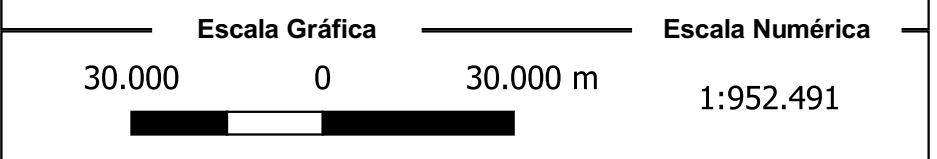
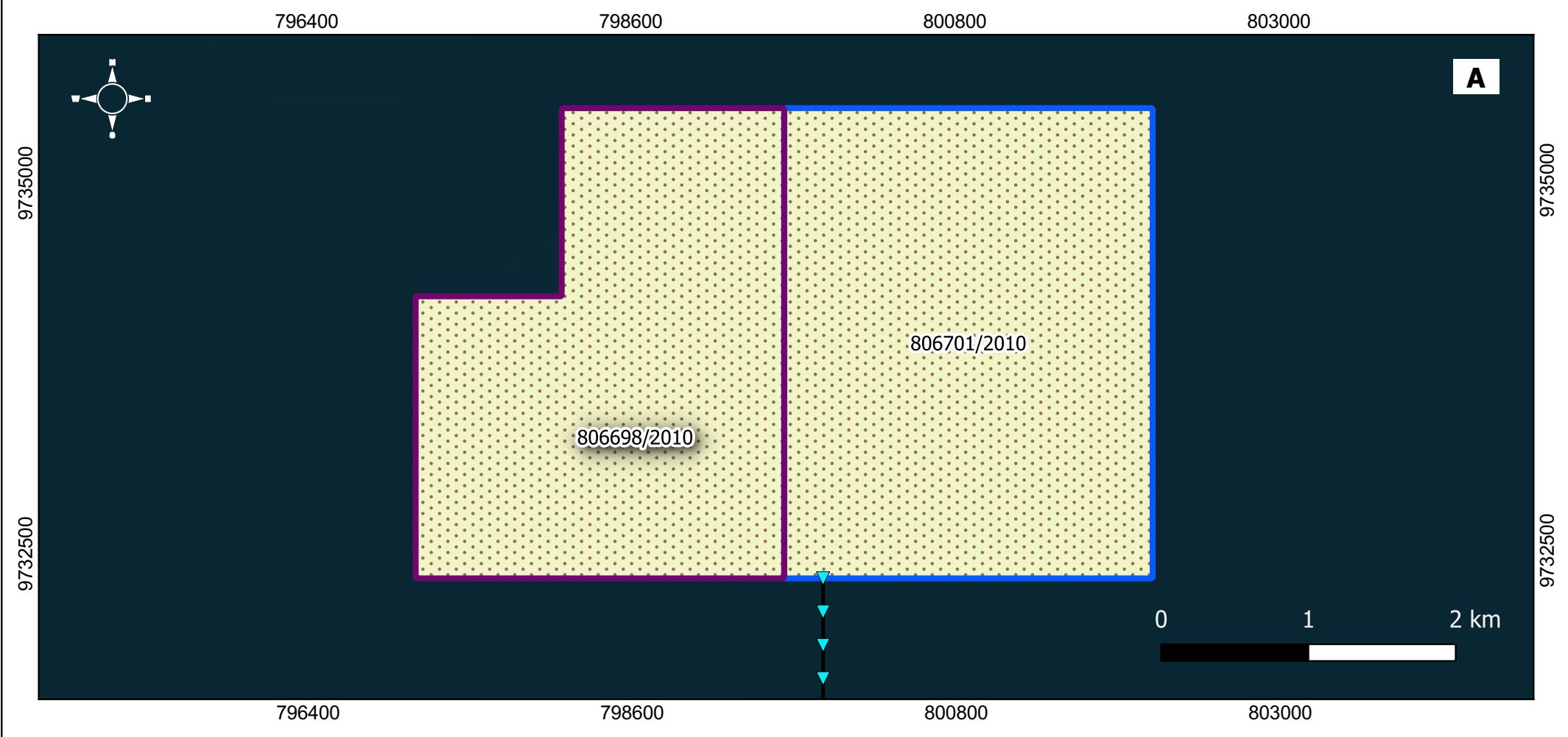


Figura 4.1.2-1: ADA (coincidente) dos Meios Físico e Biótico da atividade de extração.



Convenções Cartográficas / Legenda

- Processo 806.698/2010
- Processo 806.701/2010
- Área do Beneficiamento
- Estado do Maranhão
- Tutóia - MA
- Limites: Federal e Estadual
- Área do Descarregamento (Porto do Itaqui)
- Distância Tutóia até Área de Extração (20 MN ou 37,10 km)



Dados Cartográficos

Projeção: Universal Transversa de Mercator
 Sistema de Coordenadas Planas
 M.C.: -45° WGr. - Datum Horizontal: SIRGAS 2000 - Zona: 23 M

Fonte

Base de Dados: ANM (2022) e IBGE (2022)

Elaboração	Data	Revisão	Formato
Gizele Ferreira	27/08/2022	02	A3

