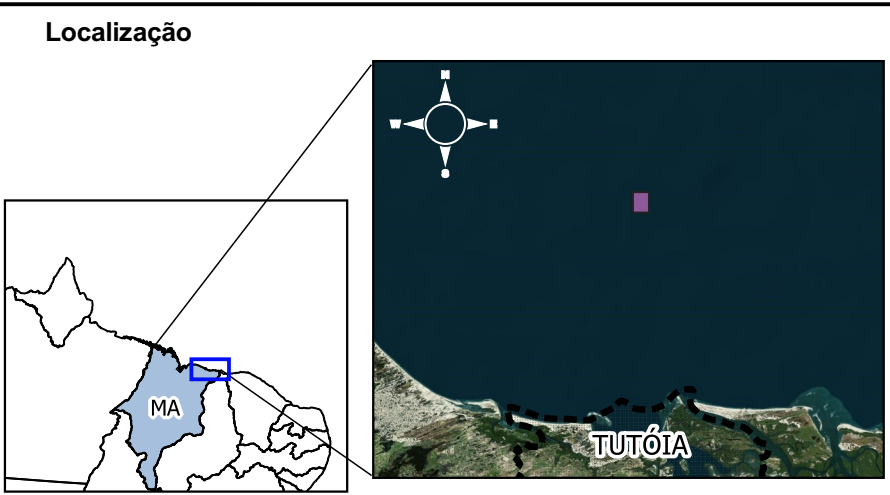
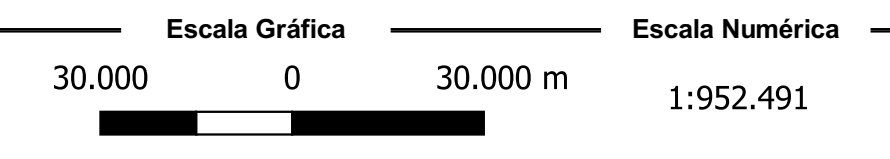
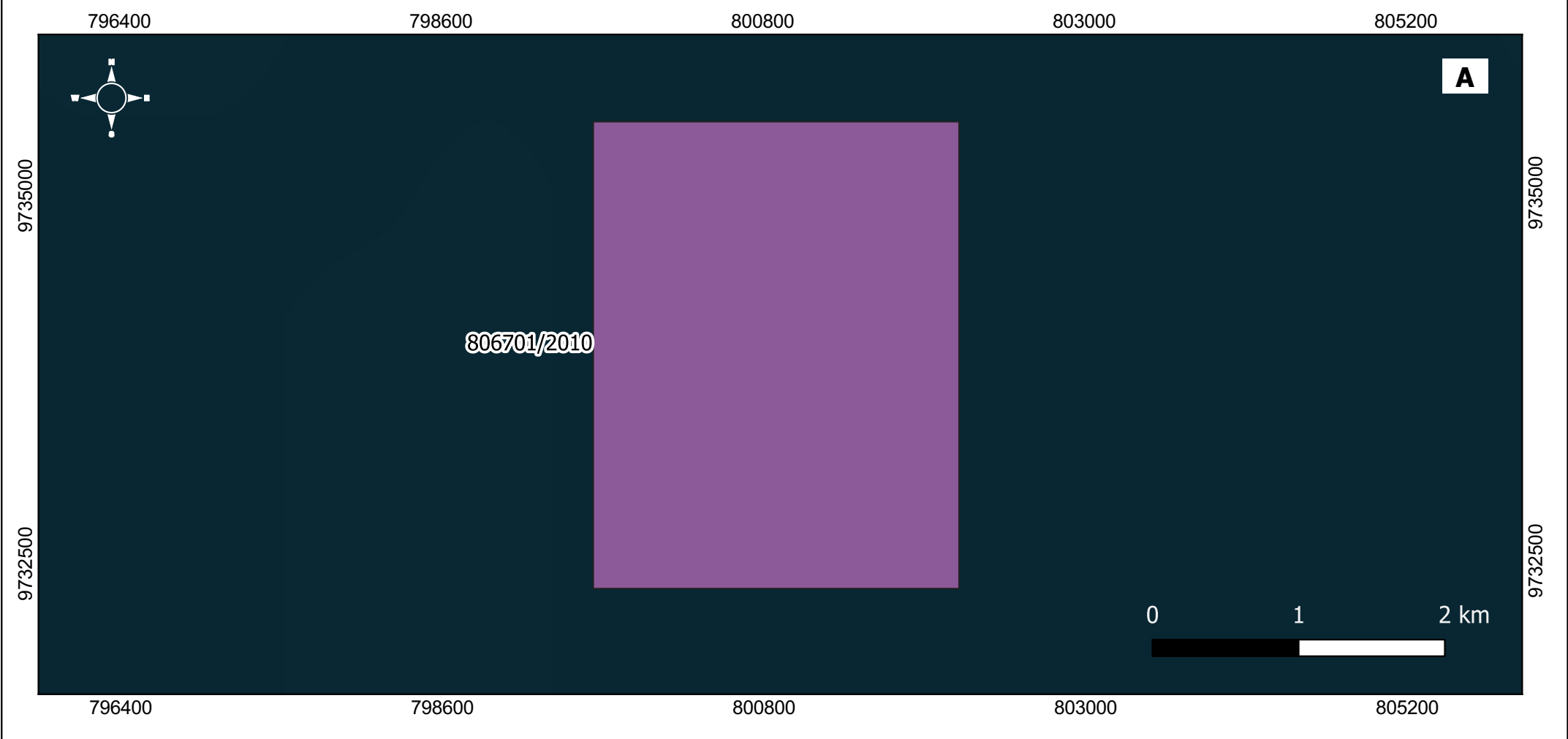


Figura 3.3.1.1-3: Poligonal do Processo ANM 806.701/2010. Fonte: APOIO, 2022.



- Convenções Cartográficas / Legenda**
- Processo 806.701/2010
 - Área do Beneficiamento
 - Estado do Maranhão
 - Tutóia - MA
 - Limites: Federal e Estadual
 - Área do Descarregamento (Porto do Itaqui)
 - Distância Tutóia até Área de Extração (20 MN ou 37,10 km)



Dados Cartográficos

Projeção: Universal Transversa de Mercator
 Sistema de Coordenadas Planas
 M.C.: -45° WGr. - Datum Horizontal: SIRGAS 2000 - Zona: 23 M

Fonte

Base de Dados: ANM (2022) e IBGE (2022)

| Elaboração | Data | Revisão | Formato |
|-----------------|------------|---------|---------|
| Gizele Ferreira | 27/08/2022 | 02 | A3 |

