

# **RELATÓRIO DE COMUNICAÇÃO E REALIZAÇÃO DAS AUDIÊNCIAS PÚBLICAS E REUNIÕES TÉCNICAS INFORMATIVAS EM SESSÃO CONJUNTA**

**LINHA DE TRANSMISSÃO (LT) 500 KV POÇÕES III – PADRE PARAÍSO 2 –  
GOVERNADOR VALADARES 6 C1 E C2**

**MINAS GERAIS - BAHIA**

**JUNHO/2018**

Sumário

1. APRESENTAÇÃO .....	4
2. ABRANGÊNCIA .....	5
2.1. BAHIA.....	5
2.2. BAHIA.....	6
3. PÚBLICO DE INTERESSE .....	6
4. LOCAL E A DATA DE REALIZAÇÃO DAS APS .....	7
5. METODOLOGIA DE ATUAÇÃO .....	8
5.1. Comunicação e Divulgação.....	9
5.1.1. Planejamento de Mídia das APs .....	10
5.1.2. Mapa de Mídia – AP Macarani .....	12
5.1.3. Mapa de Mídia – AP de Padre Paraíso .....	13
5.1.4. Mapa de Mídia – Governador Valadares.....	13
5.1.5. Rádios .....	14
5.2. EDITAL.....	15
5.3. OFÍCIOS.....	15
6. TRANSPORTE .....	17
7. REALIZAÇÃO DA AUDIÊNCIA PÚBLICA .....	17
7.1. EVENTO.....	17
8. EQUIPE TÉCNICA .....	20

## ANEXOS

- Anexo 1 – Publicação de Jornal Regional
- Anexo 2 - Comprovantes de Rádio
- Anexo 3 – Comprovante de Carro de Som
- Anexo 4 - Modelo de Convite
- Anexo 5 – Comprovante de Convite
- Anexo 6 – Faixa de Rua
- Anexo 7 – Registro de Faixa de Rua
- Anexo 8 – Modelo de Cartaz e Folheto
- Anexo 9 – Registro de Cartazes e Folhetos
- Anexo 10 – Edital
- Anexo 11 - Ofícios
- Anexo 12 – Transporte
- Anexo 13 – Banner
- Anexo 14 – Cartilha
- Anexo 15 – Lista de Autoridades
- Anexo 16 – Lista de Presença
- Anexo 17 – Formulários de Perguntas
- Anexo 18 – Solicitação de Estudos Ambientais
- Anexo 19 - Ata
- Anexo 20 – Apresentações
- Anexo 21 – Registro Fotográfico
- Anexo 22 – Transcrições
- Anexo 23 – Registro Audiovisual

## 1. APRESENTAÇÃO

O presente documento apresenta o relatório de Comunicação e Realização das Audiências Públicas e Reuniões Técnicas Informativas em Sessão Conjunta sobre a LT 500 kV Poções III - Padre Paraíso 2 - Governador Valadares 6 C1 e C2, empreendimentos previstos para serem instalados nos estados de Minas Gerais e Bahia nas regiões Sudeste e Nordeste. O licenciamento ambiental está sendo conduzido pelo IBAMA, que solicitou que as audiências públicas e reuniões técnicas informativas em sessão conjunta contemplassem os três empreendimentos indicados abaixo:

- **Transmissora Paraíso de Energia: Lote 02 (LT 500 kV Poções III - Padre Paraíso 2 - Governador Valadares 06 C1); processo Ibama 02001.005724/2016-31**
- **Interligação Elétrica Paraguaçu S.A: Lote 03 (LT 500 kV Poções III - Padre Paraíso 2 - C2); processo Ibama 02001.102.586/2017-18**
- **Interligação Elétrica Aimorés S.A: Lote 04 (LT 500 kV Padre Paraíso 2 - Governador Valadares 06 - C2); 02001.102.583/2017-84**

A TPE - Transmissora Paraiso Energia S.A, concessionária de transmissão formada pela Alupar Investimento S.A e Apollo 11 Participações S.A, foi vencedora do Lote nº 2, do Leilão nº 013/2015 – 2ª Etapa, realizado pela Agência Nacional de Energia Elétrica (ANEEL), composto pelas instalações definidas no Contrato de Concessão nº 02/2017, assinado em 10 de fevereiro de 2017.

A sociedade de propósito específico (SPE) constituída entre a Companhia de Transmissão de Energia Elétrica Paulista (ISA CTEEP) e Transmissora Aliança de Energia Elétrica S.A (TAESA) denominada de Interligação Elétrica Paraguaçu S.A (IE Paraguaçu, foi vencedora do Lote nº 3 do Leilão nº 013/2015 – 2ª Etapa, realizado pela Agência Nacional de Energia Elétrica (ANEEL), composto pelas instalações de transmissão conforme definidas no Contrato de Concessão nº 03/2017, assinado em 10 de fevereiro de 2017, dentre essas a construção da referida LT.

A sociedade de propósito específico (SPE) constituída entre a Companhia de Transmissão de Energia Elétrica Paulista (ISA CTEEP) e Transmissora Aliança de Energia Elétrica S.A (TAESA) denominada de Interligação Elétrica Aimorés S.A (IE Aimorés) foi vencedora do Lote nº 4 do Leilão nº 013/2015 - 2ª Etapa, realizado pela Agência Nacional de Energia Elétrica (ANEEL), composto pelas instalações de transmissão conforme definidas no Contrato de Concessão nº 04/2017, assinado em 10 de fevereiro de 2017, dentre essas a construção da referida LT. A Sae Towers Brasil Torres de Transmissão Ltda é a construtora responsável pelo contrato EPC da LT 500 kV Poções III - Padre Paraíso 2 - C2 (Lote03) ; Padre Paraíso 2 Governador Valadares 06 C2 ( Lote04).

Os empreendimentos abrangerão 30 municípios, sendo 22 no Estado de Minas Gerais e 8 na Bahia. A Audiência Pública tem por finalidade expor aos interessados o conteúdo do Estudo de Impacto Ambiental (EIA) e seu respectivo Relatório de Impacto Ambiental (RIMA), dirimindo dúvidas e recolhendo dos presentes as críticas e sugestões a respeito do empreendimento, com o objetivo de inserir as análises do processo de licenciamento e informações que forem julgadas relevantes pela sociedade.

O processo de divulgação e produção das Audiências Públicas e Reuniões Técnicas Informativas em Sessão Conjunta foi executado pela empresa Lord Publicidade. Toda a comunicação foi feita conforme IN 184 do IBAMA e CONAMA 009/1987, e o Plano de Comunicação foi apresentado previamente e aprovado pelo IBAMA. O detalhamento das ações de comunicação para a realização das referidas Audiências Públicas e Reuniões Técnicas Informativas em Sessão Conjunta é apresentado a seguir.

## 2. ABRANGÊNCIA

Este relatório considera como área de abrangência 22 (vinte e dois) municípios de Minas Gerais e 08 (oito) municípios da Bahia, impactados pelo empreendimento, a saber:

### 2.1. MINAS GERAIS

- Governador Valadares
- Marilac
- Mathias Lobato
- Frei Inocêncio
- Jampruca
- Campanário
- Itambacuri
- Frei Gaspar
- Teófilo Otoni
- Poté
- Catuji
- Carai
- Padre Paraíso
- Monte Formoso
- Ponto dos Volantes
- Jequitinhonha
- Joáima
- Felisburgo
- Almenara
- Jordânia
- Bandeira
- Mata Verde

## 2.2. BAHIA

- Encruzilhada
- Ribeirão do Largo
- Macarani
- Itambé
- Caatiba
- Barra do Choça
- Planalto
- Poções

## 3. PÚBLICO DE INTERESSE

Foram realizadas ações de divulgação da Audiência Pública e Reuniões Técnicas Informativas em Sessões Conjunta, para os seguintes grupos:

- População em geral dos 30 municípios da Área de Estudo;
- Lideranças e organizações não-governamentais;
- Representantes de Órgãos Públicos Municipais Estaduais e Federais;
- Representantes de órgãos intervenientes no Licenciamento Ambiental;
- Representantes de Unidades de Conservação identificadas;
- Representantes de Segurança Pública e Equipamentos de Emergência dos municípios, entre eles a Polícia Militar e Secretaria de Saúde.
- Sociedade civil em geral, interessada no projeto; e
- Outros que eventualmente tenham sido identificados ao longo das atividades.

#### 4. LOCAL E A DATA DE REALIZAÇÃO DAS APS

Em Macarani - BA:

- Data: 05/06/2018 às 19:00h
- Público estimado: 150 pessoas
- Local: Associação Atlética Banco do Brasil. Avenida Camila de Jesus Lima



Figura 1. Localização da Audiência Pública e Reunião Técnica Informativa em Sessão Conjunta em Macarani/BA.

Em Padre Paraíso - MG:

- Data: 07/06/2018 às 19:00h
- Público estimado: 150 pessoas
- Local: Câmara Municipal. Rua Olinto Soriano da Rocha No 75, Centro. Padre Paraiso-MG



Figura 2. Localização da Audiência Pública e Reunião Técnica Informativa em Sessão Conjunta em Padre Paraíso/MG

Em Governador Valadares - MG:

- Data: 08/06/2018 às 17:00h
- Público estimado: 150 pessoas
- Local: Auditório do SEST SENAT. Rua Gilson Mota, no 10, Nova JK.



Figura 3. Localização da Audiência Pública e Reunião Técnica Informativa em Governador Valadares /MG

## 5. METODOLOGIA DE ATUAÇÃO

Para atender aos objetivos do Plano de Comunicação para a realização das Audiências Públicas e Reuniões Técnicas Informativas em Sessões Conjunta da Linha de Transmissão (LT) 500 kV Poções III - Padre Paraíso 2 - Governador Valadares 6 C1 e C2, foram definidas estratégias de comunicação, divulgação e estruturação do evento que privilegiam a transparência da informação e o acesso da população ao debate.

As ações de comunicação foram divididas regionalmente, conforme o local da realização das Audiências, de forma a facilitar o deslocamento das comunidades aos eventos. Foi considerado nessa estruturação o tempo de deslocamento de cada município ao local proposto para realização das APs. Assim, cada região recebeu a informação da audiência pública Públicas e Reuniões Técnicas Informativas em Sessões Conjunta mais próxima da sua localidade, AP1 Macarani, AP2 Padre Paraíso e AP3 Governador Valadares. Esta distribuição está apresentada no mapa a seguir (Figura 4).



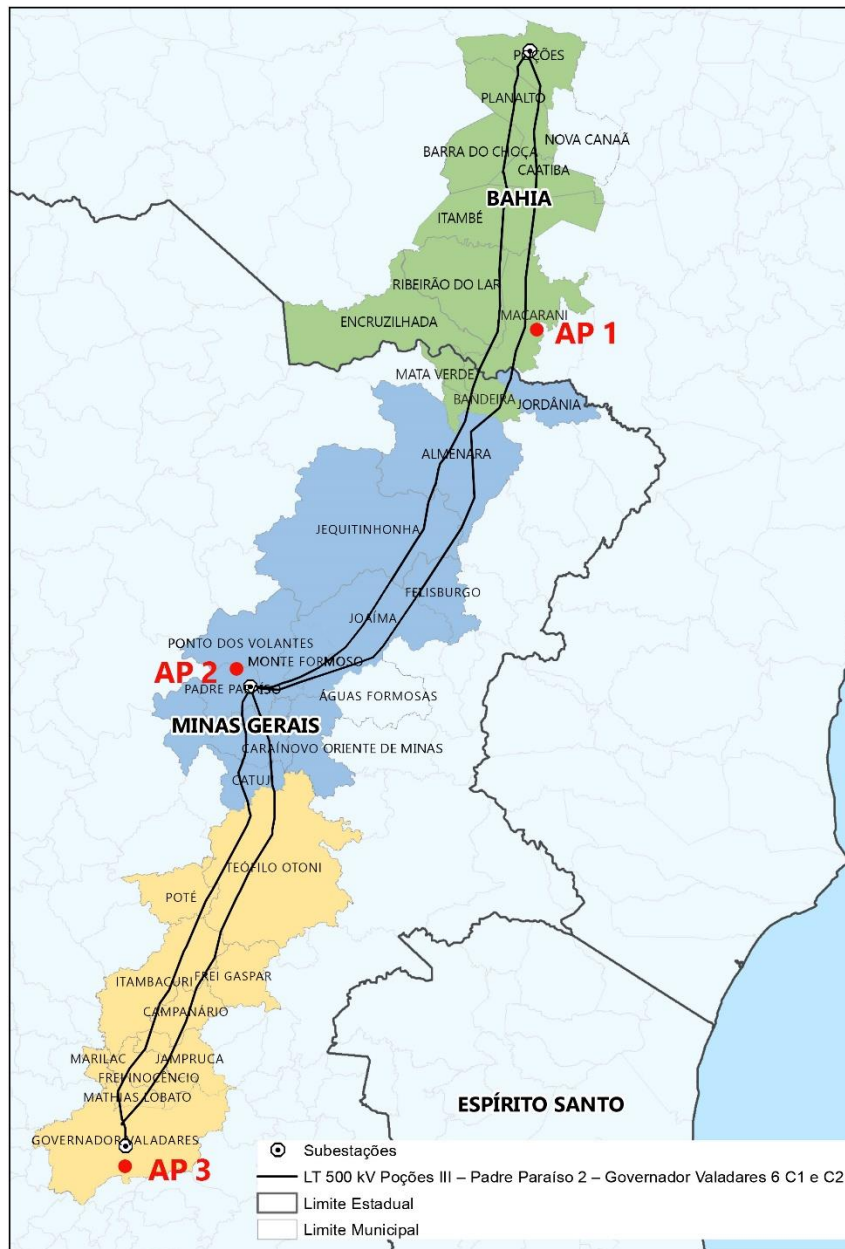


Figura 4. Distribuição geográfica das audiências públicas e reuniões técnicas informativas em sessão conjuntas

## 5.1. COMUNICAÇÃO E DIVULGAÇÃO

Foram utilizados diversos meios de comunicação, tais como: faixas em lugares públicos e de grande visibilidade, divulgação via sistema de radiodifusão, carros de som, anúncios em jornal de grande circulação nos municípios afetados, cartazes em pontos de convergência da área de influência direta, divulgação direta às lideranças locais em regiões onde a população afetada tenha difícil acesso aos meios citados anteriormente.

A campanha de divulgação para conhecimento e convite à participação nas Audiências Públicas das partes interessadas foi realizada no período de 14/05/2018 a 29/05/2018.

### 5.1.1. Planejamento de Mídia das APs

O planejamento de mídia proposto para a divulgação das audiências públicas e reuniões técnicas informativas em sessões conjunta, teve a utilização de meios e veículos, conforme descrição a seguir:

- JORNAL REGIONAL – Anúncios/informes no dia 11/05/2018 no Jornal Diário de Teófilo Otoni, Diário Tribuna, Diário do Sudoeste da Bahia, Diário de Rio Doce. O modelo dos anúncios de jornal pode ser identificado no **Anexo 1**.
- RÁDIOS LOCAIS/REGIONAIS – Inserções de 30 segundos distribuídas em 23 (vinte e três) rádios que abrangem os municípios entre os períodos de 22/05/2018 a 08/06/2018. As comprovações em rádio podem ser visualizadas no **Anexo 2**. Os textos utilizados para a produção de spot's veiculado em rádios foram os seguintes:

- AP1 - Macarani/BA

O IBAMA convida a população para Audiência Pública e Reunião Técnica Informativa em Sessão Conjunta para apresentação dos estudos ambientais, da Linha de Transmissão 500 KV Poções III – Padre Paraíso 2 – Governador Valadares 6 c1 e c2. Dia 05 de junho, às 19 horas na Associação Banco do Brasil – Av. Camilo de Jesus Lima, s/n, Centro, Macarani - BA. Para transporte ligue 0800 799 9927 até 05 dias antes.

- AP2 - Padre Paraíso/MG

O IBAMA convida a população para Audiência Pública e Reunião Técnica Informativa em Sessão Conjunta para apresentação dos estudos ambientais, da Linha de Transmissão 500 KV Poções III – Padre Paraíso 2 – Governador Valadares 6 c1 e c2. Dia 07 de junho, às 19 horas na Câmara Municipal – Rua Olinto Soriano da Rocha nº 75, Centro. Padre Paraíso-MG. Para transporte ligue 0800 799 9927 até 05 dias antes.

- AP3 - Governador Valadares

IBAMA convida a população para Audiência Pública e Reunião Técnica Informativa em Sessão Conjunta para apresentação dos estudos ambientais, da Linha de Transmissão 500 KV Poções III – Padre Paraíso 2 – Governador Valadares 6 c1 e c2. Dia 08 de junho, às 17 horas no Auditório do Sest Senat – Rua Gilson Mota, nº 10, Nova JK, Governador Valadares-MG. Para transporte ligue 0800 799 9927 até 05 dias antes.

- CARRO DE SOM – Foram realizadas no total de 120 Horas de carro de som total distribuídos entre os municípios, veiculadas no período de 29/05/2018 a 05/06/2018 (para as cidades de abrangência da audiência 1), 31/05/2018 a 07/06/2018 (para as cidades de abrangência da audiência 2) e 01/06/2018 a 08/06/2018 (para as cidades de abrangência da audiência 3). As comprovações em carro de som podem ser visualizadas no **Anexo 3**. A seguir os textos utilizados para divulgação em carro de som:

- AP1 - Macarani/BA

O IBAMA convida a população para Audiência Pública e Reunião Técnica Informativa em Sessão Conjunta para apresentação dos estudos ambientais, da Linha de Transmissão 500 KV Poções III – Padre Paraíso 2 – Governador Valadares 6 c1 e c2. Dia 05 de junho, às 19 horas na Associação Banco do Brasil – Av. Camilo de Jesus Lima, s/n, Centro, Macarani - BA. Para transporte ligue 0800 799 9927 até 05 dias antes.

- AP2 - Padre Paraíso/MG

O IBAMA convida a população para Audiência Pública e Reunião Técnica Informativa em Sessão Conjunta para apresentação dos estudos ambientais, da Linha de Transmissão 500 KV Poções III – Padre Paraíso 2 – Governador Valadares 6 c1 e c2. Dia 07 de junho, às 19 horas na Câmara Municipal – Rua Olinto Soriano da Rocha nº 75, Centro. Padre Paraíso-MG. Para transporte ligue 0800 799 9927 até 05 dias antes.

- AP3 - Governador Valadares

IBAMA convida a população para Audiência Pública e Reunião Técnica Informativa em Sessão Conjunta para apresentação dos estudos ambientais, da Linha de Transmissão 500 KV Poções III – Padre Paraíso 2 – Governador Valadares 6 c1 e c2. Dia 08 de junho, às 17 horas no Auditório do Sest Senat – Rua Gilson Mota, nº 10, Nova JK, Governador Valadares-MG. Para transporte ligue 0800 799 9927 até 05 dias antes.

- CONVITE – Envio de 187 convites via Correio com AR as autoridades, entidades e demais órgãos, com envio no dia 14/05/2018. E reforço de 97 convites em mãos as Prefeituras, Câmaras, Associações e algumas Promotorias. Envio de 350 convites via Correio com AR para Proprietários de Terra dia 25/05/2018. Os modelos de convites podem ser identificados no **anexo 4**, e as comprovações de envio no **anexo 5**.
- FAIXAS DE RUA – Fixação de faixas de rua, nos principais pontos dos municípios conforme autorização das prefeituras. As faixas foram colocadas durante o período de 14/05/2018 a 29/05/2018, permanecendo até as audiências públicas. Todas as faixas foram retiradas até 7 dias após os eventos. Os modelos de faixas de rua podem ser identificados no **Anexo 6** deste relatório, assim como os registros fotográficos das mesmas no **Anexo 7**.
- CARTAZES: Os cartazes foram afixados e distribuídos nas cidades de abrangência no período de 14/05/2018 a 29/05/2018. Os modelos podem ser identificados no **Anexo 8** deste relatório, assim como os registros fotográficos dos mesmos no **Anexo 9**.

Abaixo é possível verificar as mídias utilizadas para divulgação das audiências distribuídas nos 30 municípios da área de influência:

**Quadro 1. Mídias utilizadas para a divulgação das audiências**

Mídia	Quantidades Gerais (Distribuídas entre os municípios)	Especificação do material
Jornal Regional	4 inserções	Formato aproximado 10cmx4cm, preto e branco, em local indeterminado em jornal regional e também em jornal online.
Rádios Locais	2857 inserções	Spot de rádio/carro de som de 30 segundos, com locução em off e trilha padrão.
Faixas	91 faixas	Faixas de lona formato de 4x0,8m. Acabamento: Furos na lona para melhorar passagem de vento; 10 ilhoses circundando a faixa para amarração em grades; hastes em madeiras nas laterais para amarração em postes ou fixação no chão.
Carro de Som	120 horas	Spot de rádio/carro de som de 30 segundos, com locução em off e trilha padrão.
Cartaz	500 unidades	Cartazes formato 30x42cm (A3), papel couché fosco 170 g/m <sup>2</sup> , 4/0 cores.
Convite	187 unidades via AR, 97 unidades em mãos e 350 unidades para Proprietários de Terra	Formato 15cmx21cm
Folders	450 unidades para o dia da audiência	Folderes com 12 págs., 15x21, 4/0 cores, couche liso 170 g/m <sup>2</sup> .
Banners	2 unidades para o dia da audiência	Impressão em lona formato 1,8mx1m para pendurar em porta banner.
Faixa de Mesa	1 unidade para dia dos eventos.	Impressão em lona formato 3mx0,7m para pendurar em no local do evento.

### 5.1.2. Mapa de Mídia – AP Macarani

A divulgação nos veículos de comunicação foi distribuída da seguinte forma entre os municípios:

**Quadro 2. Distribuição dos veículos de comunicação por município/ localidade para a AP em Macarani**

Municípios	Jornais (Impactos)	Rádios (impactos)	Carro de som (horas)	Cartazes (qtde)	Convites (qtde)	Faixas (qtde)
Bandeira MG	1	60	4	10	3	2
Mata Verde-MG	1	60	4	15	3	3
Encruzilhada-BA	1	75	4	15	3	3
Ribeirão do Largo-BA	1	-	4	15	3	3
Macarani-BA	1	75	4	15	3	5
Itambé-BA	1	150	4	15	3	3
Caatiba-BA	1	74	4	15	3	3
Barra do Choça-BA	1	77	4	20	3	3
Planalto-BA	1	120	4	15	3	3
Poções-BA	1	120	4	21	3	3
<b>TOTAL</b>	<b>10</b>	<b>811</b>	<b>40</b>	<b>156</b>	<b>30</b>	<b>31</b>

### 5.1.3. Mapa de Mídia – AP de Padre Paraíso

A divulgação nos veículos de comunicação foi distribuída da seguinte forma entre os municípios:

**Quadro 3. Distribuição dos veículos de comunicação por município para a AP em Padre Paraíso**

Municípios	Jornais (Impactos)	Rádios (Impactos)	Carro de som (horas)	Cartazes (qtde)	Convites (qtde)	Faixas (qtde)
Catuji-MG	1	37	4	14	3	2
Caraí-MG	2	120	4	14	3	3
Padre Paraíso-MG	2	37	4	14	3	5
Monte Formoso-MG	1	150	4	15	3	2
Ponto dos Volantes-MG	2	150	4	14	3	3
Jequitinhonha-MG	1	74	4	20	3	3
Joaíma-MG	1	224	4	15	3	3
Felisburgo-MG	1	224	4	15	3	2
Almenara-MG	1	74	4	25	4	3
Jordânia-MG	1	149	4	15	3	3
<b>TOTAL</b>	<b>13</b>	<b>1239</b>	<b>40</b>	<b>161</b>	<b>31</b>	<b>29</b>

### 5.1.4. Mapa de Mídia – Governador Valadares

A divulgação nos veículos de comunicação foi distribuída da seguinte forma entre os municípios:

**Quadro 4. Distribuição dos veículos de comunicação por município para a AP em Governador Valadares**

Municípios	Jornais (Impactos)	Rádios (Impactos)	Carro de som (horas)	Cartazes (qtde)	Folhetos	Faixas (qtde)
Governador Valadares-MG	1	40	4	34	3	5
Marilac-MG	1	77	4	16	3	2
Mathias Lobato-MG	1	77	4	14	3	2
Frei Inocêncio-MG	1	77	4	12	3	3
Jampruca-MG	1	77	4	14	3	2
Campanário-MG	1	77	4	18	3	2
Itambacuri-MG	1	77	4	14	3	3
Frei Gaspar-MG	1	77	4	15	3	2
Teófilo Otoni-MG	1	77	4	24	3	5
Poté-MG	1	114	4	15	3	3
<b>TOTAL</b>	<b>10</b>	<b>770</b>	<b>40</b>	<b>176</b>	<b>30</b>	<b>29</b>

### 5.1.5. Rádios

As veiculações foram feitas nas seguintes rádios:

Quadro 5. Distribuição por inserção nas rádios

Municípios	Rádios
Governador Valadares-MG	Transamérica FM 102,7
Marilac-MG	São Francisco FM 106,3
Mathias Lobato-MG	São Francisco FM 106,3
Frei Inocêncio-MG	São Francisco FM 106,3
Jampruca-MG	São Francisco FM 106,3
Campanário-MG	São Francisco FM 106,3
Itambacuri-MG	São Francisco FM 106,3
Frei Gaspar-MG	98 FM Teófilo Otoni
Teófilo Otoni-MG	98 FM Teófilo Otoni
Poté-MG	Rádio Liberdade 87
Catuji-MG	Nova Catuji 93,7
Carai-MG	Rádio Sol de Carai FM
Padre Paraíso-MG	Onda Nova 96,1
Monte Formoso-MG	Rádio Alvorada
Ponto dos Volantes-MG	FM 103,9
Jequitinhonha-MG	Rádio Santa Cruz 105,7
Joaíma-MG	104,9 FM
Felisburgo-MG	Rádio Felicidade
Almenara-MG	Rádio Almenara 104,7
Jordânia-MG	Rádio Divisa 102,1
Bandeira MG	Rádio Bandeira FM
Mata Verde-MG	Rádio Aliança 87,9
Encruzilhada-BA	Rádio Gaivota
Ribeirão do Largo-BA	-
Macarani-BA	Rádio Aliança 98,1 FM
Itambé-BA	Rádio Luz FM 104,9
Caatiba-BA	Rádio Catolé 104,9
Barra do Choça-BA	Rádio Nova Dimensão
Planalto-BA	Rádio Planalto
Poções-BA	Rádio Liberdade
TOTAL	23

## 5.2. EDITAL

O edital de disponibilização dos locais para consulta do relatório de impacto ambiental (EIA/RIMA) foi publicado no Diário Oficial da União, comunicando local, data e horário da audiência pública e reuniões técnicas em sessão conjunta no dia 09/05/2018, seção 03 pág. 128, **Anexo 10**.

## 5.3. OFÍCIOS

Foram protocolados ofícios nos seguintes órgãos dos municípios, informando e solicitando apoio para as audiências e reuniões técnicas em sessão conjunta, totalizando 38 ofícios, conforme **Anexo 11**.

### **Governador Valadares MG**

Autorização de Faixas: 22/05/2018

PM: 22/05/2018

Secretária Municipal de Saúde: 22/05/2018

Empréstimo de Bandeira: Sest Senat Forneceu

### **Marilac MG**

Autorização de Faixas: 29/05/2018

### **Mathias Lobato MG**

Autorização de Faixas: 23/05/2018

### **Frei Inocêncio MG**

Autorização de Faixas: 23/05/2018

### **Jampruca MG**

Autorização de Faixas: 29/05/2018

### **Campanário MG**

Autorização de Faixas: 24/05/2018

### **Itambacuri MG**

Autorização de Faixas: 21/05/2018

### **Frei Gaspar MG**

Autorização de Faixas: 21/05/2018

### **Teófilo Otoni MG**

Autorização de Faixas: 25/05/2018

### **Poté MG**

Autorização de Faixas: 18/05/2018

### **Catuji MG**

Autorização de Faixas: 17/05/2018

**Carai MG**

Autorização de Faixas: 17/05/2018

**Padre Paraíso MG**

Autorização de Faixas: 15/05/2018

PM: 16/05/2018

Secretária Municipal de Saúde: 16/05/2018

Empréstimo de Bandeira: 15/05/2018 Câmara forneceu

**Monte Formoso MG**

Autorização de Faixas: 15/05/2018

**Ponto dos Volantes MG**

Autorização de Faixas: 14/05/2018

**Jequitinhonha MG**

Autorização de Faixas: 15/05/2018

**Joáima MG**

Autorização de Faixas: 14/05/2018

**Felisburgo MG**

Autorização de Faixas: 15/05/2018

**Almenara MG**

Autorização de Faixas: 16/05/2018

**Jordânia MG**

Autorização de Faixas: 17/05/2018

**Bandeira MG**

Autorização de Faixas: 17/05/2018

**Mata Verde MG**

Autorização de Faixas: 18/05/2018

**Encruzilhada BA**

Autorização de Faixas: 18/05/2018

**Ribeirão do Largo BA**

Autorização de Faixas: 23/05/2018

**Macarani BA**

Autorização de Faixas: 25/05/2018

PM: 29/05/2018

Secretária Municipal de Saúde: 25/05/2018

Empréstimo de Bandeira: 25/05/2018

**Itambé BA**

Autorização de Faixas: 23/05/2018

**Caatiba BA**

Autorização de Faixas: 21/05/2018



**Barra do Choça BA**

Autorização de Faixas: 21/05/2018

**Planalto BA**

Autorização de Faixas: 24/05/2018

**Poções BA**

Autorização de Faixas: 24/05/2018

## 6. TRANSPORTE

Foi disponibilizado transporte gratuito (ida e volta) para os locais das Audiências Públicas, de acordo com a demanda apresentada pela população dos municípios, dentro do limite de prazo estabelecido para as solicitações (até cinco dias antes de cada evento).

Nos materiais de comunicação foi divulgado o 0800 799 9927 (ouvidoria) avisando sobre a disponibilidade de transporte e solicitando que entrem em contato, em caso de interesse.

As inscrições se encerraram 5 (cinco) dias antes do respectivo evento, garantindo tempo suficiente para o empreendedor articular a logística (segurança e garantias) do transporte.

No **anexo 12** apresenta-se as tabelas de inscrições por audiência.

## 7. REALIZAÇÃO DA AUDIÊNCIA PÚBLICA

### 7.1. EVENTO

Segue abaixo quadro de resumo de realização das Audiências Públicas e Reuniões Técnicas Informativas em Sessão Conjunta:

- **Macarani - BA**

Data: 05/06/2018

Local: Associação Atlética Banco do Brasil na Avenida Camilo de Jesus Lima.



Figura 5. Audiência Pública e Reunião Técnica Informativa e Sessão Conjunta em Macarani/BA

PÚBLICO PRESENTE	69
AUTORIDADES	9
INÍCIO	18H30
TÉRMINO	22H56
DURAÇÃO	04H26
QUANTIDADE DE FORMULÁRIOS PREENCHIDOS PARA PERGUNTAS	4
QUANTIDADE DE SOLICITAÇÕES DE ESTUDOS AMBIENTAIS	7

- Padre Paraíso - MG

Data: 07/06/2018

Local: Câmara Municipal Rua Olinto Soriano da Rocha Nº 75, Centro.



Figura 6. Audiência Pública e Reunião Técnica Informativa e Sessão Conjunta em Padre Paraíso/MG

PÚBLICO PRESENTE	102
AUTORIDADES	12
INÍCIO	19H21
TÉRMINO	22H23
DURAÇÃO	3H02
QUANTIDADE DE FORMULÁRIOS PREENCHIDOS PARA PERGUNTAS	7
QUANTIDADE DE SOLICITAÇÕES DE ESTUDOS AMBIENTAIS	3

- **Governador Valadares - MG**

Data: 08/06/2018

Local: Auditório do SEST SENAT Rua Gilson Mota, Nº 10, Nova JK.



Figura 7. Audiência Pública e Reunião Técnica Informativa e Sessão Conjunta em Governador Valadares/MG

PÚBLICO PRESENTE	51
AUTORIDADES	-
INÍCIO	17H27
TÉRMINO	19H43
DURAÇÃO	2H16
QUANTIDADE DE FORMULÁRIOS PREENCHIDOS PARA PERGUNTAS	1
QUANTIDADE DE SOLICITAÇÕES DE ESTUDOS AMBIENTAIS	1

#### 7.1.1. Produção/Registros

- **Anexo 13** – Banner;
- **Anexo 14** – Cartilha;
- **Anexo 15** – Lista de Autoridades;
- **Anexo 16** – Lista de presença;
- **Anexo 17** – Formulários de perguntas;
- **Anexo 18** – Solicitação de Estudos Ambientais
- **Anexo 19** - Ata;
- **Anexo 20** – Apresentações;
- **Anexo 21** – Registro Fotográfico;
- **Anexo 22** – Transcrições;
- **Anexo 23** - Registro audiovisual;

## 8. EQUIPE TÉCNICA

NOME	FUNÇÃO
<b>Marlos Chaves</b>	Coordenação Geral / Lord Publicidade
<b>Andre Augustus</b>	Coordenador de Produção Externo / Lord Publicidade
<b>Danilo Sousa</b>	Coordenador de Produção Externo / Lord
<b>Euripedes de Souza</b>	Coordenador Audiovisual / Lord Publicidade
<b>Tálita de Oliveira</b>	Assistente de Produção Interna / Lord Publicidade
<b>Ana Lucia Fermino</b>	Assistente de Produção Interna / Lord Publicidade
<b>Gustavo Nascimento</b>	Diretor de Arte / Lord Publicidade
<b>Jeniffer Freitas</b>	Transcrições

## **Anexos**

## **Anexo 1 – Publicação de Jornal Regional**





# PREFEITURA MUNICIPAL DE TEÓFILO OTONI

82/1



## Nota Fiscal Eletrônica de Serviços

Número / Série	82 / 1	Emissão	29/05/2018 17:52:34	Incidência	Teófilo Otoni (MG)	ISS a reter	Não
Prest. do Serviço	29/05/2018	Código de verificação	GSL7.PYL9.05OS.0YA5	Exigibilidade	Exigível	RPS	

### Prestador de Serviços

Nome/Razão Social: VRP COMUNICACAO EIRELI - ME  
CPF / CNPJ: 29.267.753/0001-40 Reg.: Simples  
Endereço: R. ENGENHEIRO ANTUNES, 154 SALA 3 - Bairro: CENTRO - Cep: 39800019  
Telefone: diarioto@gmail.com Município: Teófilo Otoni - MG País: Brasil  
Insc. Mun.: 05040007780 Cod. Mob.: 906674 Insc. Est.:  
Email:  
Nome Fant.: VRP COMUNICACÃO

### Tomador de Serviços

Nome/Razão Social: LORD PUBLICIDADE  
CPF / CNPJ: 07.643.594/0001-06 Reg.:  
Endereço: ED MANHATTAN CENTER, RUA200 SL116 - Bairro: QD3BLT.1-E - Cep: 74934615  
Telefone: Município: Aparecida de Goiânia - GO País: Brasil  
Insc. Mun.: Insc. Est.: Isenta  
Email:

### Código do Serviço/Atividade

17.02 - DATILOGRAFIA, DIGITAÇÃO, ESTENOGRAFIA, EXPEDIENTE, SECRETARIA EM GERAL, RESPOSTA AUDIVEL, REDAÇÃO, EDIÇÃO, INTERPRETAÇÃO, RÉVISAO, TRADUÇÃO, APOIO E INFRA-ESTRUTURA ADMINISTRATIVA E CONGENERES ( 5,00 %)

\* SS - Correspondente aos itens de serviço do código tributário municipal ou a LC 116/2003

### Discriminação dos Serviços

Descrição	Unitário	Qtd.	Total
PI: 880 TÍTULO: PUBLICAÇÃO LEGAL FORMATO: 2 COL X 10 CM PB VEICULAÇÃO: 11 DE MAIO DE 2018 VALOR BRUTO: R\$320,00 DADOS BANCÁRIOS NUMERO DO BANCO: 756 AGÊNCIA: 4071 C/C: 28904001-9 SICOOB FAVORECIDO: VRP COMUNICACÃO EIRELI - ME	R\$ 320,00	1,00	R\$ 320,00

### Observações

Valor aprox dos tributos R\$ 43,04 (13,45 %) Fonte: IBPT

### Tributos Federais

PIS	INSS	CSLL	IRRF	COFINS
----	----	----	----	----

### Detalhamento de Valores

Valor Total da Nota(R\$)	Deduções Permitidas em Lei(R\$)	Desconto Condicional(R\$)	Base de Cálculo(R\$)	Alíquota (%)
320,00	0,00	0,00	----	----
Outras Retenções(R\$)	Desconto Incondicional(R\$)	Valor Líquido:	R\$ 320,00	
0,00	0,00			

DOCUMENTO EMITIDO POR ME OU EPP OPTANTE PELO SIMPLES NACIONAL.

ESTA NOTA FISCAL NÃO ACOBERTA O TRANSITO DE MERCADORIAS. Gerado por: VRP COMUNICACAO EIRELI - ME

Recebi(emos) de **VRP COMUNICACAO EIRELI - ME**, os serviços constantes da nota fiscal Nº 82, série 1-ELETRONICA, conforme verificável pelo endereço eletrônico:

<http://www.govdigital.com.br/documento/GSL7.PYL9.05OS.0YA5>

Data: / /

Assinatura:



# Finalizada etapa regional do JEMG em Carlos Chagas

**CARLOS CHAGAS** – O Minas Esportiva/JEMG constitui uma ação do Governo de Minas Gerais, realizado por meio da Secretaria de Estado de Esportes e da Secretaria de Estado de Educação. A execução da competição é de responsabilidade da Federação de Esportes Estudantis de Minas Gerais (FEEMG).

O Minas Esportiva/Jogos Escolares de Minas Gerais – JEMG/2018 indica os representantes do Estado para os Jogos Escolares da Juventude e para as Paralimpíadas Escolares. Etapa microrregional em Carlos Chagas chega ao fim

los Chagas (módulo II – 15 a 17 anos). No período de 30 de abril a 5 de maio, 38 escolas, representando 26 municípios da região disputaram uma vaga para a etapa regional nas modalidades de basquete, futsal, handebol e vôlei e xadrez. Os campeões de cada naipes nas modalidades coletivas irão disputar a etapa regional em Teófilo Otoni.

Os Jogos acontecem em 4 etapas (municipal, microrregional, regional e estadual), em dois módulos. Módulo I, com alunos de 12 a 14 anos e Módulo II, de 15 a 17 anos.

Terminou a etapa microrregional do JEMG/2018 em Car-

Classificados para a etapa regional do JEMG/2018

## 1 – Classificados para Etapa Regional.

### Módulo II

Modalidade	Município	Escola
Basquete Feminino	Águas Formosas	E.E. José Quaresma da Costa
Basquete Masculino	Padre Paraíso	E.E. Prof. José Monteiro Fonseca
Futsal Feminino	Catuji	E.E. Dr. Ciro Maciel
Futsal Masculino	Carlos Chagas	E.E. Geraldo de Souza Norte
Handebol Feminino	Águas Formosas	E.E. de Água Quente
Handebol Masculino	Carlos Chagas	E.E. Geraldo de Souza Norte
Voleibol Feminino	Campanário	E.E. Antônio Duarte Sobrinho
Voleibol Masculino	Campanário	E.E. Antônio Duarte Sobrinho

## 2 – Classificados para Etapa Regional (xadrez).

### Módulo I

Modalidade	Estudante/Atleta	Município	Escola
Xadrez Feminino	Sarah de Fátima da Rocha	Campanário	E.E. Antônio Duarte Sobrinho
	Milena Campos da Silva	Jampruca	E.E. Coronel Antônio Lopes
Xadrez Masculino	Gabriel Almeida Costa	Bertópolis	E.E. de Umburaninha
	Jhony Sandes G. Araújo	Campanário	E.E. Antônio Duarte Sobrinho
	Cauã Rener M. de Sousa	Campanário	E.E. Antônio Duarte Sobrinho
	Pedro Henrique N. A. de Souza	Bertópolis	E.E. de Umburaninha

### Módulo II

Modalidade	Estudante/Atleta	Município	Escola
Xadrez Feminino	Luciana Rosa de Oliveira	Bertópolis	E.E. de Umburaninha
	Mary Cris Silva Evangelista	Jampruca	E.E. Coronel Antônio Lopes
	Tlyne Rodrigues Pereira	Bertópolis	E.E. de Umburaninha
	Isabela Cristhiny M. Torquato	Malacacheta	E. Família Agrícola do Setúbal
Xadrez Masculino	Alef Nogueira de S. Alves	Bertópolis	E.E. de Umburaninha
	Ian Esly Pereira Soares	Bertópolis	E.E. de Umburaninha
	Pedro Otávio Silva	Águas Formosas	E.E. Capitão Inácio Soares
	Guilherme Lima Reis	Águas Formosas	E.E. Capitão Inácio Soares

SECRETARIA ESPECIAL DE SAÚDE INDÍGENA  
DISTRITO SANITÁRIO ESPECIAL INDÍGENA - DSEI/MG-ES

MINISTÉRIO DA SAÚDE



### AVISO DE LICITAÇÃO

O Distrito Sanitário Especial de Saúde Indígena Minas Gerais e Espírito Santo – UASG 257035 - torna público o Aviso de Licitação do Pregão Eletrônico SRP nº. 10/2018, "menor preço por item", referente à escolha da proposta mais vantajosa para a contratação de serviços de fornecimento de alimentação, por meio do fornecimento de refeições individualizadas em embalagem térmica descartável, para atender as demandas no âmbito do Distrito Sanitário Especial Indígena - DSEI/MGES, especificamente para o Polo Base Tipo II, situado na Rua Engenheiro Celso Murta, nº 91, Bairro Olga Prates Correia, CEP: 39.803-087, Teófilo Otoni/MG. Os interessados poderão retirar o edital e obter informações na Av. Piracicaba, 325, bairro Ilha dos Araújos, Governador Valadares/MG, Setor de Licitação, tel. 33 3212-4750 nos dias úteis, das 08:00 as 12:00 e 14:00 as 17:30 ou por meio digital via Sistema Eletrônico de Informação – SEI, - **DATA DO PREGÃO: 24/05/2018. Início da sessão: 09:30 horas.** Governador Valadares/MG, 10/05/2018. Joel Celestino Amâncio – Pregoeiro.

### AUDIÊNCIAS PÚBLICAS E REUNIÕES TÉCNICAS INFORMATIVAS EM SESSÃO CONJUNTA

O Instituto Brasileiro do Meio Ambiente e dos Recursos Naturais Renováveis – IBAMA, em atendimento ao disposto no Art. 2º da Resolução CONAMA nº 09/1987 e no Ar go 9º da Portaria 421/2011, torna público que promoverá, de forma conjunta, Audiência Pública e Reunião Técnica Informativa para apresentação e discussão do Estudo de Impacto Ambiental do empreendimento denominado Linha Transmissão 500KV POÇÕES 3 - PADRE PARAÍSO 2 - C2 (lote 03), de responsabilidade da Interligação Elétrica Paraguaçu S.A, CNPJ 26.712.591/0001-13 (Processo IBAMA nº 02001.102586/2017-18) e do Relatório Ambiental Simplificado - RAS dos empreendimentos LT 500 kV Padre Paraíso 2 – Governador Valadares 6 C2 (Lote 4), sob responsabilidade da Interligação Elétrica Aimorés S.A. CNPJ: 26.707.830/0001-47 (processo Ibama 02001.102583/2017-84) e LT 500 kV Poções III – Padre Paraíso 2 – Governador Valadares 6 C1 (Lote 2), sob responsabilidade da Transmissora Paraíso Energia (TPE), CNPJ 26.796.739/0001-45 (processo Ibama 02001.005724/2016-31). As sessões conjuntas de Audiências Públicas e Reuniões Técnicas Informativas serão realizadas no dia 05/06/2018 (terça-feira), às 19:00h, no Auditório da Associação Atlética Banco do Brasil: Avenida Camilo de Jesus Lima, s/n, Macarani - BA; e no dia 07/06/2018 (quinta-feira), às 19:00h, na Câmara Municipal, rua Olinto Soriano da Rocha nº 75, Centro, Padre Paraíso-MG e no dia 08/06 (sexta-feira), 17 horas, no Auditório do SEST-SENAT, rua Gilson Mota, nº 10, Nova JK, Governador Valadares- MG. Informo, ainda, que o EIA/RIMA relativo ao empreendimento (LT) 500KV POÇÕES 3 - PADRE PARAÍSO 2 - C2 (lote 03) permanece à disposição para consulta nos locais discriminados no Edital publicado na página 42, Seção 3, da Edição nº 161 do Diário Oficial da União, de sexta-feira, 02 de março de 2018.



Avenida Luiz Boali, nº 1.370 - Manoel Pimenta - Teófilo Otoni-MG - CEP 39.802-047 - CNPJ nº. 21.080.510/0001-96 Telef. nº. 33.3529.1000

### EDITAL DE CONVOCAÇÃO

Nos termos do no Artigo 77 do Estatuto da Câmara de Dirigentes Lojistas de Teófilo Otoni – CDL, o Presidente do Conselho Superior, abaixo assinado, convoca todos os Membros do Conselho Superior e da Diretoria Executiva em pleno gozo de seus direitos estatutários e regimentais para comparecerem à Reunião Extraordinária para discutir e deliberar sobre o seguinte assunto:

I – Abertura de CDLs filiais.

A Reunião Extraordinária será realizada em conformidade com o que dispõe o Estatuto e as orientações a seguir:

**Data:** 18 de maio de 2018 (Sexta-feira)

**Local:** Sala de Reuniões da CDL de Teófilo Otoni, localizada à Avenida Luiz Boali, 1.370, Manoel Pimenta, nesta.

**Horário inicial:** em primeira convocação às 9:00 horas e em segunda convocação às 9h30min.

**Encerramento:** 10h 30min.

Teófilo Otoni, 09 de maio de 2018

*Alexandre Mattar Neto*  
Alexandre Mattar Neto  
Presidente do Conselho Superior

**ADVOCACIA**  
**Dr. João Domingos**  
OAB/MG: 107.699

E-mail: joaoterranova@hotmail.com  
Tel: (33) 98803-9973  
Rua Engenheiro Antunes, 150 - Sala 07 - Centro - Teófilo Otoni  
Centro - Ladainha-MG

**Recypress**  
SEMPRE UMA BOA IMPRESSÃO

**Recargas de cartuchos tinta e toner**  
**Informática manutenção**

**Tel: (33)3522-1491 / 8407-0014**  
R. Cap. Leonardo, 83 - Grão Pará (Em frente a SUCAM)

**Boy Fotógrafo**

**Aniversários, Eventos, Batizados, Formaturas, Casamentos, etc.**

**Celulares:**  
**(33) 9976-0745 / (33) 8823-8739**

**RIODOCE ENCOMENDAS URGENTE**

**DIARIAMENTE DE TEÓFILO OTONI PARA:**

Rio de Janeiro	Belo - Horizonte	Vitória	Ilhéus
Juiz de Fora	Contagem	Gov. Valadares	Ipatinga
Campos	Vila Velha	Itabuna	Petrópolis
Muriae	Guarapari	V. Conquista	Leopoldina
Itaperuna	Caratinga	C. Itapemirim	Manhuaçu
Nanuque	Eunapolis	Além Paraíba	Carangola
Almenara	Cataguases	Cel. Fabriciano	Barbacena

Terminal Rodoviário – Teófilo Otoni (MG)  
TELEFONE: (33) 3521-6606 - dpce@viacaoriodoce.com.br  
Acesse nosso site: www.viacaoriodoce.com.br

**ADVOCACIA CONSULTORIA JURIDICA**

Guilherme de Castro Henriques - OAB/MG 161.400  
Fone: (33) 98801.6871 / 99119.3621

Heberton Barbosa-Onofri - OAB/MG 137.570  
Fone: (33) 98880.4441

Erico Chaves Motta - OAB/MG 171.202  
Fone: (33) 98861.1988

AV. DR. JÚLIO RODRIGUES 227 - MARAJOARA - TEÓFILO OTONI  
FONE: (33) 3522.1665

**Transporte Legal**

**É mais seguro e constante, além de render recursos para o município. Gera mais benefícios sociais para você.**

**VALE DO MUCURY**





**PREFEITURA DE GOVERNADOR VALADARES**

**SECRETARIA MUNICIPAL DE FAZENDA**

**NOTA FISCAL DE SERVIÇOS ELETRÔNICA - NFS-e**

Nº da Nota - Serie  
**000000237 - 1**

Autenticidade  
**6W3K-4IX4**

Data de Emissão  
**04/06/2018 08:54:08**

Competência (Serv.)  
**06/2018**

**PRESTADOR DE SERVIÇOS**

Razão Social.: **DIARIO DO RIO DOCE LTDA - EPP**  
Nome Fantasia: **DIARIO DO RIO DOCE**  
CPF/CNPJ.....: **14.298.003/0001-68** IM: **618355** IE: Fone: **3332795757**  
Endereço.....: **RUA MARECHAL DEODORO,699, CENTRO B - cep: 35010280**  
Município....: **GOVERNADOR VALADARES** UF: **MG** Regime de Lançamento: **HOMOLOGAÇÃO**  
Email.....: **financeiro@drd.com.br**

**TOMADOR DE SERVIÇOS**

Razão Social.: **LORD PUBLICIDADE LTDA**  
Nome Fantasia:  
CPF/CNPJ.....: **07.643.594/0001-06** IM: IE: Fone:  
Endereço.....: **RUA 200 SALA116 QD 3 - B, LT. 1 - E, CONDOMÍNIO CIDADE EMPRESARIAL - cep: 74934615**  
Município....: **APARECIDA DE GOIÂNIA** UF: **SP**  
Email.....:

**DISCRIMINAÇÃO DOS SERVIÇOS**

PUBLICACAO NO JORNAL DIARIO DO RIO DOCE, DIA 11/05/2018, TIT. LT500KV POCOES 3 - PADRE PARAISO 2 - C2 - GOVERNADOR VALADARES/MG 06 C1 E C2, FORM. 2X10 CM, VENCTO 30/06/2018, BOLETO BANCO BRADESCO, PI 879

Processo executado por: 177.206.43.84  
Consulte a autenticidade desta Nota Fiscal através do site: [valadares.sigiss.com.br](http://valadares.sigiss.com.br)

Situação de Tributação  
**Tributada no Prestador**

Código do Serviço  
**1725 - Inserção de textos, desenhos e outros materiais de propaganda e publicidade, em qualquer meio (exceto em livros, jornais, periódicos e nas modalidades de serviços de radiodifusão s**

I.N.S.S. (R\$)	I.RENDA (R\$)	PIS (R\$)	COFINS (R\$)	CSLL (R\$)
0,00	0,00	0,00	0,00	0,00

*Os valores acima referem-se as retenções de tributos administrados pela União, sendo de responsabilidade do Prestador e não implicam na base de cálculo*

DEDUÇÕES	SUBEMPREITADA	BASE DE CÁLCULO	ALÍQUOTA	VALOR DO ISS	VALOR TOTAL DA NOTA
0,00	0,00	352,00	2,000%	7,04	352,00

**VALOR LÍQUIDO DA NOTA = R\$ 352,00**

**ANIMAIS**  
FILHOTES Pinscher macho e fêmea nº 0 e basset 99193 2654

**DIVERSOS**  
SAMARA safadinha, oral sem frescura e sexo gostoso 99907 9809

MASSAGEM Discreta c/ as melhores de Gv 99139 5454 98426 7823

RAFAELA discreta e sensual 99902 0339 WHATZAP

TELE Entulho 3221 2117 98879 2914

LETICIA prazer por 70 reais com local 99950 4113

ACOMPANHANTE loira sensualidade à flor da pele 98407-7913

MASSAGEM relaxante Bella Donna 988456353 R\$150,00

**SERVIÇOS**  
Quiropraxia e análise 3275 6049 99148 7792 ZAP Isaias

PROMOÇÃO forro PVC 32780527 988376154 32768328

**EMPREGOS**  
CONTRATA p/ contabilidade funcionário c/ experiência em Depto Pessoal currículo p: dp052018@gmail.com

CONTABILIDADE contrata funcionário(a) para departamento fiscal com experiência no setor enviar currículo para lestecontabil@gmail.com

EMPRESA contrata Técnico em Agropecuária ou áreas afins - desejável: experiência em pecuária leiteira e Hab A. Enviar para rhpessoalrecrutamento@gmail.com.

PRECISA de mecânico alinhador Pedro Lessa, 1717 - 3275 5692

**MUDANÇAS**  
MUDANÇAS e guarda móveis Maradona 6x cartão 3225 2083 98841 2630

**IMÓVEIS ALUGUEL**  
CENTRO  
VAGA garagem 24h R. Tiradentes R\$ 200,00 mensal 9.8812 7514

**GRÃ-DUQUESA**  
AL APT 2 qts \$ 500 e 1 qt \$ 450 3276 1989/ 98887 8644

**LOURDES**  
ALUGO APT 1st 2qts dep empregada sl cp cz gr Terraç 99989 2577

**NOSSA SENHORA DAS GRAÇAS**  
AL Casa e Apto 3qts sl cp cz bh gr 98833 8076

**VENDE GRÃ-DUQUESA**  
V casa luxo 4qts st master c/ jacuzzi 2sls espaç gourmet dep compl piscina 3gar 99179 9091

**RETIRO DOS LAGOS**  
OPORTUNIDADE Lote bem localizado prox da lagoa estuda troca p/ outro imóvel 99113 9222 C 28542

**VEÍCULOS CHEVROLET**  
CELTA 09/10 básico 2 portas 99960 3676 / 98847 3585

CELTA 07 segundo dono 4 portas vidro eletrônico conservado 98855 5337 99905 2561

**FIAT**  
UNO 88 conservado segundo dono 3275 2046 98855 5337

VENDE-SE Fiat/Palio Weekend 16V 98 R\$7.000 3278 4138/ 98808 0596

TOP Siena El 12 compl 33271-1565

**FORD**  
V fiesta 1.6 aut u dono partic 14/15 \$ 35.500 98749 6356

**IMPORTADOS**  
LUXO Elantra 12 compl 3271 - 1565

**VOLKSWAGEN**  
FINO Gol 09 compl 3271- 1565

EXTRA CrossFox 11 e 13 compl 3271-1565

EXTRA Fiesta Sed 08 compl 3271-1565

LUXO Parati 07 compl 3271-1565

**Lote financiado B: JK-1**  
Próximo da Igreja Nossa Senhora de Guadalupe  
Tel: 3271-5100 - Creci: PJ-3230

**VASCONCELOS - VENDE:**  
- Apto c/ 3 qts(ste), gar. p/ 2 carros, sem cond., ilha... 250 Mil  
- Apto c/ 2 qts, gar., ar. de lazer, Vila Bretas... 190 Mil

- Apto c/ 3 qts, sl/cp, cz, bh, todo reformado, Esperança... 140 Mil  
- Apto c/ 3 qts(ste), sl, cz, todo reformado, São Pedro... 170 Mil

- Casa c/ 3 qts(ste), DCE, gar. p/ 4 carros, ilha... 250 Mil  
- Casa c/ 3 qts(ste), DCE, gar. piscina, Grã Duquesa... 50 Mil

- Chácara em Pontal... 65 Mil  
- Loja no Esplanadinha... 65 Mil  
- 3 barracões parte alta do Santa Rita. (lote de 420 m2)

- Imóvel comercial de esquina no Vila Isa (próx. Banco Brasil)  
3271- 5100 - Creci PJ-3230

**Novos telefones do Diário do Rio Doce**  
PABX:  
33 2101-2101

**TERMO DE RATIFICAÇÃO**  
CÂMARA MUNICIPAL DE GALILEIA, Termo de RATIFICAÇÃO do Ato de Dispensa 05/2018, referente a Locação de imóvel destinada ao Funcionamento da Sede da Câmara Municipal de Galiléia/MG, a favor da Sr. RAFAEL RODRIGUES CORREA, CPF 052.324.186-02, valor mensal de R\$1.144,80. Rubrica orçamentária 01.031.0001.2001.3.3.90.36.00 - FICHA- 07. Data 27/04/2018. Kayllon Alves Carvalho - Presidente da Câmara.

**AUDIÊNCIAS PÚBLICAS E REUNIÕES TÉCNICAS INFORMATIVAS EM SESSÃO CONJUNTA**

O Instituto Brasileiro do Meio Ambiente e dos Recursos Naturais Renováveis - IBAMA, em atendimento ao disposto no Art. 2º da Resolução CONAMA nº 09/1987 e no Ar go 9º da Portaria 421/2011, torna público que promoverá, de forma conjunta, Audiência Pública e Reunião Técnica Informativa para apresentação e discussão do Estudo de Impacto Ambiental do empreendimento denominado Linha Transmissão 500KV POÇÕES 3 - PADRE PARAÍSO 2 - C2 (lote 03), de responsabilidade da Interligação Elétrica Paraguaçu S.A, CNPJ 26.712.591/0001-13 (Processo IBAMA nº 02001.102586/2017-18) e do Relatório Ambiental Simplificado - RAS dos empreendimentos LT 500 kV Padre Paraíso 2 - Governador Valadares 6 C2 (Lote 4), sob responsabilidade da Interligação Elétrica Aímoreis S.A. CNPJ: 26.707.830/0001-47 (processo Ibama 02001.102583/2017-84) e LT 500 kV Poções III - Padre Paraíso 2 - Governador Valadares 6 C1 (Lote 2), sob responsabilidade da Transmissora Paraíso Energia (TPE), CNPJ 26.796.739/0001-45 (processo Ibama 02001.005724/2016-31). As sessões conjuntas de Audiências Públicas e Reuniões Técnicas Informativas serão realizadas no dia 05/06/2018 (terça-feira), às 19:00h, no Auditório da Associação Atlética Banco do Brasil: Avenida Camilo de Jesus Lima, s/n, Macarani - BA; e no dia 07/06/2018 (quinta-feira), às 19:00h, na Câmara Municipal, rua Olinto Soriano da Rocha nº 75, Centro, Padre Paraíso-MG e no dia 08/06 (sexta-feira), 17 horas, no Auditório do SEST-SENAT, rua Gilson Mota, nº 10, Nova JK, Governador Valadares - MG. Informo, ainda, que o EIA/RIMA relativo ao empreendimento (LT) 500KV POÇÕES 3 - PADRE PARAÍSO 2 - C2 (lote 03) permanece à disposição para consulta nos locais discriminados no Edital publicado na página 42, Seção 3, da Edição nº 161 do Diário Oficial da União, de sexta-feira, 02 de março de 2018.

Cartório Governador Valadares - 1º Ofício  
Endereço: Rua Dom Pedro II, 447, Centro, Governador Valadares, MG - 35010-090  
Horário de atendimento: De segunda à sexta, das 09:00 às 17:00

**EDITAL DE INTIMAÇÃO DE DEVEDOR FIDUCIANTE**  
**COMARCA DE GOVERNADOR VALADARES - EDITAL DE INTIMAÇÃO**

O/A Oficial do Cartório Governador Valadares - 1º Ofício, com base no parágrafo 4º, do art. 26, da Lei nº 9.514/1997, vem intimar o(a) devedor(a) fiduciante, **VALTER VERLI**, CPF/CNPJ nº 75963353653, que está(ão) em lugar(es) ignorado(s), incerto(s) ou inacessível(eis), para se dirigir(em), preferencialmente, ao endereço do(a) credor(a) fiduciário(a) CAIXA ECONOMICA FEDERAL - CEF, ou ao endereço do Cartório Governador Valadares - 1º Ofício, Rua Dom Pedro II, 447, Centro, Governador Valadares, MG - 35010-090, de segunda a sexta-feira, de 09:00 às 17:00 horas, e satisfazer, no prazo de quinze dias, contados a partir da última publicação deste edital, que será publicado em três dias consecutivos, o encargo no valor de R\$ 1.983,28, em 19/12/2017, sujeito à atualização monetária, juros de mora e despesas de cobrança até a data do efetivo pagamento, somando-se também os encargos que vencerem no prazo desta intimação, relativo ao contrato nº 844440695777-1 e garantido por alienação(ões) fiduciária(s) registrada(s) na(s) matrícula(s) nº(s) 50101, do Livro 2 - Registro Geral, do Cartório Governador Valadares - 1º Ofício. Na hipótese de o pagamento ser efetuado diretamente ao credor, o recibo deverá ser apresentado ao Cartório Governador Valadares - 1º Ofício. Caso o pagamento não seja realizado diretamente ao(a) credor(a), o pagamento perante a Serventia deverá ser por meio de cheque administrativo ou visado, com a cláusula "não à ordem", nominal ao credor fiduciário ou a seu cessionário. O não cumprimento da referida obrigação, no prazo de 15 (quinze) dias, garante o direito de consolidação da propriedade do imóvel em favor do credor fiduciário CAIXA ECONOMICA FEDERAL - CEF, nos termos do art. 26, §7º da Lei 9.514/1997. E, para que chegue ao conhecimento do(a) devedor(a), expediu-se este edital.

Governador Valadares, 08 de Maio de 2018  
Lidia Souza de Paula Mansur  
Oficial de Registro

Cartório Governador Valadares - 1º Ofício  
Endereço: Rua Dom Pedro II, 447, Centro, Governador Valadares, MG - 35010-090  
Horário de atendimento: De segunda à sexta, das 09:00 às 17:00

**EDITAL DE INTIMAÇÃO DE DEVEDOR FIDUCIANTE**  
**COMARCA DE GOVERNADOR VALADARES - EDITAL DE INTIMAÇÃO**

O/A Oficial do Cartório Governador Valadares - 1º Ofício, com base no parágrafo 4º, do art. 26, da Lei nº 9.514/1997, vem intimar o(a) devedor(a) fiduciante, **FLAVIO JENNER ALVES e SANTOS**, CPF/CNPJ nº 02892304628, que está(ão) em lugar(es) ignorado(s), incerto(s) ou inacessível(eis), para se dirigir(em), preferencialmente, ao endereço do(a) credor(a) fiduciário(a) CAIXA ECONOMICA FEDERAL - CEF, ou ao endereço do Cartório Governador Valadares - 1º Ofício, Rua Dom Pedro II, 447, Centro, Governador Valadares, MG - 35010-090, de segunda a sexta-feira, de 09:00 às 17:00 horas, e satisfazer, no prazo de quinze dias, contados a partir da última publicação deste edital, que será publicado em três dias consecutivos, o encargo no valor de R\$ 1.922,52, em 19/12/2017, sujeito à atualização monetária, juros de mora e despesas de cobrança até a data do efetivo pagamento, somando-se também os encargos que vencerem no prazo desta intimação, relativo ao contrato nº 844440766770-0 e garantido por alienação(ões) fiduciária(s) registrada(s) na(s) matrícula(s) nº(s) 50702, do Livro 2 - Registro Geral, do Cartório Governador Valadares - 1º Ofício. Na hipótese de o pagamento ser efetuado diretamente ao credor, o recibo deverá ser apresentado ao Cartório Governador Valadares - 1º Ofício. Caso o pagamento não seja realizado diretamente ao(a) credor(a), o pagamento perante a Serventia deverá ser por meio de cheque administrativo ou visado, com a cláusula "não à ordem", nominal ao credor fiduciário ou a seu cessionário. O não cumprimento da referida obrigação, no prazo de 15 (quinze) dias, garante o direito de consolidação da propriedade do imóvel em favor do credor fiduciário CAIXA ECONOMICA FEDERAL - CEF, nos termos do art. 26, §7º da Lei 9.514/1997. E, para que chegue ao conhecimento do(a) devedor(a), expediu-se este edital.

Governador Valadares, 09 de Maio de 2018  
Lidia Souza de Paula Mansur  
Oficial de Registro

Cartório Resplendor  
Endereço: Rua Antalcidas Sérgio Ferreira, 15, Centro, Resplendor, MG - 35230-000  
Horário de atendimento: De segunda à sexta, das 09:00 às 17:00

**EDITAL DE INTIMAÇÃO DE DEVEDOR FIDUCIANTE**  
**COMARCA DE RESPLENDOR - EDITAL DE INTIMAÇÃO**

O/A Oficial do Cartório Resplendor, com base no parágrafo 4º, do art. 26, da Lei nº 9.514/1997, vem intimar o(a) devedor(a) fiduciante, **DAVI FERREIRA**, CPF/CNPJ nº 06938121680, que está(ão) em lugar(es) ignorado(s), incerto(s) ou inacessível(eis), para se dirigir(em), preferencialmente, ao endereço do(a) credor(a) fiduciário(a) CAIXA ECONOMICA FEDERAL - CEF, ou ao endereço do Cartório Resplendor, Rua Antalcidas Sérgio Ferreira, 15, Centro, Resplendor, MG - 35230-000, de segunda a sexta-feira, de 09:00 às 17:00 horas, e satisfazer, no prazo de quinze dias, contados a partir da última publicação deste edital, que será publicado em três dias consecutivos, o encargo no valor de R\$ 1.465,43, em 27/03/2018, sujeito à atualização monetária, juros de mora e despesas de cobrança até a data do efetivo pagamento, somando-se também os encargos que vencerem no prazo desta intimação, relativo ao contrato nº 844440193288-6 e garantido por alienação(ões) fiduciária(s) registrada(s) na(s) matrícula(s) nº(s) 14104, do Livro 2 - Registro Geral, do Cartório Resplendor. Na hipótese de o pagamento ser efetuado diretamente ao credor, o recibo deverá ser apresentado ao Cartório Resplendor. Caso o pagamento não seja realizado diretamente ao(a) credor(a), o pagamento perante a Serventia deverá ser por meio de cheque administrativo ou visado, com a cláusula "não à ordem", nominal ao credor fiduciário ou a seu cessionário. O não cumprimento da referida obrigação, no prazo de 15 (quinze) dias, garante o direito de consolidação da propriedade do imóvel em favor do credor fiduciário CAIXA ECONOMICA FEDERAL - CEF, nos termos do art. 26, §7º da Lei 9.514/1997. E, para que chegue ao conhecimento do(a) devedor(a), expediu-se este edital.

Resplendor, 10 de Maio de 2018  
Flávio Lúcio Lopes  
Oficial de Registro

## Indicador PROFISSIONAL

**Médicos**

**VARIZES Dr. William Ramos**  
Micro-cirurgia varizes, esclerose, Flebite, Trombose, Erisipela, Distúrbios da Circulação  
R. Sete de Setembro, 2352 - Tels: 3271-3974 / 3271-3369

**VARIZES (Aplicações e cirurgia)**  
Trombose e problemas circulatórios  
Dr. Anderson Luiz S. Carvalho  
R. Dom Pedro II, 689, 2º andar  
(33) 2101-4545  
98800-8064

**Dr. LUCAS COELHO** Endocrinologia e Metabolologia  
(33) 3271-1768  
Rua Francisco Sales, 96 - Esplanada

**DINÂMICA**  
medicina e segurança do trabalho

Assessoria e consultoria nas áreas de medicina, higiene, engenharia e segurança do trabalho.

- PCMSO
- PPRA
- LTCAT
- PCMAT
- PPP
- CIPA
- SIPAT
- TREINAMENTOS
- PERÍCIAS TÉCNICAS
- PERIENCIAMENTO AMBIENTAL
- EXAME ADMISSÃO E DEMISSÃO

Tel.: 33 3271-8182  
Rua Afonso Pena, 2377 - Centro Gov. Valadares/MG  
www.dinamicagv.com.br  
dinamica@dinamicagv.com.br

**Ortopedia e Traumatologia - Subespecialidade - Quadrl**  
**Dr. Marcelo Simões Bianchini**  
CRM-53599 TEQT-13813  
(33) 3271-6428 / 3271-6250 - (31) 99164-9949  
CTO - Rua Arthur Bernardes, 782 - Centro - marcelos\_bianchini@hotmail.com

**REUMATOLOGISTA**  
**Dra. MARÍLIA BIANCHINI**  
RQE-36844 CRM-MG 50449  
(33) 3271-6428 | 3271-6250 | 99191-2833

**Psicólogos**

**PSIQUIATRIA ADULTO E CRIANÇA**  
Drª Lorene Christino Bonfim - Clínica Cuidar  
Rua Afonso Pena, 2.370 - Centro - 3275-3275

sustentabilidade sustentabilidade sustentabilidade sustentabilidade sustentabilidade sustentabilidade

**PEQUENAS atitudes GRANDES MUDANÇAS**

**Odontólogos**

**Implante esta idéia!**

Cadastre-se para tratamento odontológico nas áreas de Ortodontia (Aparelho), Implante e Endodontia (Canal), nos cursos de pós-graduação em odontologia da Funorte.

Prudente de Moraes, 601 - Centro (33) 3275-2867

**IMPLANTE DENTÁRIO**  
**Dr. Francisco Loures**  
CRO-MG 7465 - Especialista pela EAP \* ABO-MG

- Implantes de última geração
- Implantes de carga imediata
- Prótese sobre implantes de porcelana
- Prótese total retida por implantes (dentadura)
- Protocolo BRANEMARK
- Enxerto ósseo em bloco parafusado
- Regeneração óssea guiada
- Cirurgia para elevação de seio maxilar
- Credenciado para uso de osso do banco de tecidos músculo-esquelético
- Sedação consciente c/ óxido nítrico

Rua Barão do Rio Branco, nº 136 - Centro  
Fone: 3271-5715 - 3277-9778

**Advogados**

**Mª da Consolação V. Temponi, Artur & Bruno V. T. Leite**  
Advogados OAB/MG 88.820 Ações Trabalhistas, Indenizações, Previdenciária e Cível (Família)  
OAB/MG 150.143 R. Barão do Rio Branco, 233 s/308 - Centro | 3271-9662 | 98419-3344  
OAB/MG 175.930

**TEMPONI & MOURA** MARTA EMANUELA A. MOURA  
ADVOCATIA E CONSULTORIA Advogado - OAB/MG 140.083  
Rua Bárbara Heliodora, 399, Sala 408 | Centro | (33) 4141-2890 | 98882-6652

**Contabilidade**

**CONTABILIDADE BRAGANÇA** Abertura, Escrit., Leg. de Empresas, Imposto de Renda  
CONTADORES: DR. GONÇALVES E ALMERINDA email: braganca1948@hotmail.com  
R. Belo Horizonte, 363 - Sl.106 - F: 3271-5358 - 9136-6582

**Novos telefones do Diário do Rio Doce**  
PABX:  
33 2101-2101



Lord Publicidade Ltda | CNPJ: 07.643.594/0001-06 | Telefone: (62) 3259-9412 | E-mail: lord@lordpublicidade.com.br | Endereço: Rua 200 Qd. 3B, Lt. 1E Ed. Manhattan Center, Cidade Empresarial | Bairro: Vera Cruz | CEP: 74934-615 | Ap. de Goiânia | Estado: GO

**PEDIDO DE INSERÇÃO**

**PI: 881**

Cliente: <b>LORD PUBLICIDADE LTDA</b>	Veículo: <b>Diário do Sudoeste da Bahia</b>
Razão Social: <b>Marlos Nunes Chaves</b>	Razão Social: <b>Sistema de Comunicação Diário do Sudoeste Ltda</b>
Email: <b>financeiro@lordpublicidade.com.br</b>	Email: <b>diario@dsvc.com.br</b>
Endereço: <b>Rua 200 Qd. 3-b, Lt. 1-E, Sala 116 Ed. Manhatan Center Condomínio Cidade Empresarial, Cidade Vera Cruz</b>	Endereço: <b>Rua Joaquim Hortélio, 115 A - Recreio</b>
Cidade: <b>Aparecida de Goiânia UF: GO CEP: 74.934-615</b>	Cidade: <b>Vitória da Conquista UF: BA CEP: 45.020-340</b>
Tel.: <b>(62) 3259-9412 CNPJ: 07.643.594/0001-06</b>	Tel.: <b>CNPJ: 05.647.471/0001-00</b>
	Insc. Estadual.:

**1983 - LT 500kV Poções 3 - Padre Paraíso 2 C2- Governador Valadares 06 C1 e C2**

Job:  
 Mês/Ano: **Mai/2018**  
 Início/Término: **11/05/2018 a 11/05/2018**  
 Data de Emissão: **10/05/2018**  
 Praça: **Vitória da Conquista**

Código	Peça
6327	Anúncio Jornal : P&B ou Cores - 106 a 159 cm/col

POSIÇÃO	SEÇÃO	COR	PEÇA	B.	CM	COL	1 T	2 Q	3 Q	4 S	5 S	6 D	7 S	8 T	9 Q	10 Q	11 S	12 S	13 D	14 S	15 T	16 Q	17 Q	18 S	19 S	20 D	21 S	22 T	23 Q	24 Q	25 S	26 S	27 D	28 S	29 T	30 Q	31 Q	QTDE	VALOR MÉDIO (R\$)	DESC (%)	SUBTOTAL (R\$)									
INDETERMINADO	Publicação Legal	PB	6327		1,00	1												1																							1	960,00	0,00	960,00						
INSERÇÕES POR DIA							0	0	0	0	0	0	0	0	0	0	0	0	0	0	1	0	0	0	0	0	0	0	0	0	0	0	0	0	0	0	0	0	0	0	0	0	0	0	0	0	1			Subtotal: R\$ 960,00

Vencimento: **15 DFM**  
 Observações: **2colx10cm. Favor enviar arquivo PDF da publicação um dia após publicado.**

Assinaturas

*Marlos Nunes Chaves*  
 Agência

**SAE Towers Brasil Torres de Transmissão Ltda.**  
 Diário do Sudoeste da Bahia

Enviar fatura: <b>À AGÊNCIA</b>	TOTAL DA MÍDIA (R\$):	R\$ 960,00
Faturar: <b>DIRETO AGÊNCIA</b>	DESCONTO (%):	0,00%
Tipo faturamento: <b>LIQUIDO</b>	DESCONTO (R\$):	R\$ 0,00
	VALOR NEGOCIADO (R\$):	R\$ 960,00
	DESC. PADRÃO DE AGÊNCIA (%):	20,00%
	DESC. PADRÃO DE AGÊNCIA (R\$):	R\$ 192,00
	<b>VALOR FATURADO (R\$):</b>	<b>R\$ 768,00</b>

**Município de Vitória da Conquista**

Secretaria Municipal de Finanças e Execução Orçamentária

Gerência de Fiscalização

Praça Joaquim Correia, 55, Centro - Vitória da Conquista/BA - CEP:45.040.040

**NOTA FISCAL DE SERVIÇOS ELETRÔNICA - NFS-e**Emissão (Horário de Brasília)  
**15/05/2018 10:45**Período de Competência  
**5/2018**Município de Prestação do Serviço  
**Vitória da Conquista - BA**Reg. Especial Tributação  
**Nenhum**Natureza da Operação  
**Tributação no município de Vitória da Conquista****PRESTADOR DE SERVIÇOS**

Razão Social

**SISTEMA DE COMUNICAÇÃO DIÁRIO DO SUDOESTE LTDA**

CPF/CNPJ

**05.647.471/0001-00**Inscrição Municipal  
**426229**Fone/Fax  
**(77)3083-6919**Simples Nacional  
**Não**Incentivador Cultural  
**Não**

E-mail

diario@dsvc.com.br

Endereço

RUA JOAQUIM HORTELIO, 115 Bairro Recreio CEP 45020-320 Vitória da Conquista - BA

**TOMADOR DE SERVIÇOS**

Razão Social

**LORD PUBLICIDADE LTDA**

CPF/CNPJ

**07.643.594/0001-06**Inscrição Municipal  
**14173140**Fone/Fax  
**(62) 3259-9412**

E-mail

eventos@lordpublicidade.com.br

Endereço

Rua 200 Qd. 3-b, Lt. 1-E, s/n Ed. Manhattan Center - Condominio Cidade Empresarial Bairro Cidade Vera Cruz CEP 74934-615 Aparecid

Código Tributação Município: 1301-(VETADO)

**DESCRIÇÃO DOS SERVIÇOS**

PI 881 - Aos cuidados da LORD PUBLICIDADE LTDA. Anúncio 2 col x 10cms. Peça 6327. Jornal Diário do Sudoeste da Bahia, Edição nº 4203, 11 de maio de 2018. VALOR BRUTO R\$ 960,00. DESC. PADRÃO DE AGÊNCIA (%): 20,00%  
DESC. PADRÃO DE AGÊNCIA (R\$): R\$ 192,00, VALOR FATURADO (R\$): R\$ 768,00. Incidência de Impostos 11,33%. Favor creditar no Banco Bradesco, agência 270, Conta corrente 80250-6.

**RETENÇÕES FEDERAIS**

PIS (R\$)	COFINS (R\$)	INSS (R\$)	IR (R\$)	CSLL (R\$)	Outras Retenções (R\$)
0,00	0,00	0,00	0,00	0,00	0,00

**VALORES**

Valor dos Serviços (R\$)	Deduções (R\$)	Desconto Incondicionado (R\$)	Base de Cálculo (R\$)	Aliquota (%)
768,00	0,00	0,00	768,00	0,00
ISS (R\$)	ISS Retido (R\$)	Desconto Condicionado (R\$)	Valor Líquido (R\$)	Valor Total da Nota (R\$)
0,00	0,00	0,00	768,00	<b>768,00</b>

**OUTRAS INFORMAÇÕES**

TRIB. APROX.: R\$103,30 FEDERAL E R\$38,40 MUNICIPAL. FONTE: IBPT F3W1D7.

# Memorial Régis Pacheco recebe programação da 16ª Semana de Museus

Entre 14 e 20 de maio, a Casa Memorial Governador Régis Pacheco recebe a programação da 16ª Semana Nacional de Museus. O evento é promovido pelo Museu Literário Profª. Amélia Barreto de Souza, com apoio da Prefeitura Municipal,

através da Secretaria de Cultura.

Neste ano, a Semana de Museus tem como tema “Museus Hiperconectados: novas abordagens, novos públicos” e acontece em todo o Brasil, com programações diversas e abordagens de diferentes temáticas.

Mesmo com o destaque para o aspecto digital, o Instituto Brasileiro de Museus, responsável pela iniciativa, ressalta o papel essencial das relações interpessoais nos museus: “as memórias têm cheiro, cor, gosto... e isso é ainda demasiadamente humano”.

No Memorial, a programação reúne fotos, poemas, desenhos e memórias da zona rural de Vitória da Conquista, além de esculturas em barro, visita guiada e uma oficina.

Sobre o Museu Literário – Organizado em 2006 pelo Comitê Proler/UESB de Vitória da Conquista, o Museu Literário Profª. Amélia Barreto de Souza é composto por fragmentos de bibliotecas particulares, com muitas obras valiosas, incluindo exemplares de edições já esgotadas e livros com comentários escritos pelo leitor. Contém originais manuscritos e datilografados de neo-escritores autodidatas, entre eles prisioneiros, trabalhadores rurais e de serviços informais.

O Museu abriga ainda um acervo de contos fabulares do projeto “Histórias Populares do Sertão da Ressaca”.

## ESPAÇO DO LEITOR

### Lições da pobreza dos outros

José Pio Martins\*

Em 2004, circulou um polêmico relatório feito pelo Fórum Econômico Mundial com a afirmação de que a estagnação da África foi a maior tragédia econômica do século 20. O documento foi assinado por Elsa V. Artadi, da Universidade Harvard, e Xavier Sala-i-Martin, de Columbia, e trazia uma informação intrigante: em 1970, a África abrigava 10% dos pobres do mundo; em 2000, essa taxa era de quase 50%.

O crescimento econômico foi tão reduzido que a maioria dos países ao sul do Saara estava em condições piores do que na época em que eles se tornaram independentes.

O relatório atribuiu o fracasso africano aos seguintes fatores: conflitos militares; corrupção; desprezo pela lei; políticas fiscais indisciplinadas; infraestrutura precária; e baixo investimento em capital físico. E os autores declaravam: “Não deve haver dúvida de que o maior desastre econômico do século 20 é a performance deprimente do crescimento no continente africano”.

O que isso tem a ver com o Brasil? Afora conflitos militares, todos os demais fatores causantes do fracasso africano estão presentes em nosso país.

Eis aí um cardápio de ingredientes que o Brasil deve combater a todo custo, sob pena de não superar a pobreza e o atraso. O Congresso Nacional, com 513 deputados e 81 senadores, deveria ser o foro adequado para debates inteligentes e avançados sobre os problemas nacionais, sobre o que está errado e quais reformas devem ser feitas para impedir que o país caia na síndrome do fracasso africano. O diagnóstico feito pelo relatório referido pode nos ensinar valiosas lições sobre o fracasso da África e quais os caminhos para não incorrer nos mesmos erros.

Infelizmente, o Congresso Nacional tornou-se um valhacouto de mediocridades intelectuais e parlamentares desaparelhados para a discussão inteligente dos grandes temas nacionais. Um homem sem cultura e de poucos conhecimentos pouco tem a contribuir em uma discussão complexa na casa de leis. Não conseguido a grandeza, o Congresso fica reduzido a questões pequenas e comezinhas.

Desnecessário dizer que há políticos de alto nível, capazes de um diálogo com sabedoria. Mas esses, convenhamos, são tão poucos que eles somem no oceano de mediocridades. Não tem sido por outra razão que as questões relevantes votadas no parlamento tenham origem no Poder Executivo.

Se um relatório de alto nível como esse do Fórum Econômico Mundial, rico em informações sobre as desgraças de um continente inteiro, é ignorado pelas elites políticas no poder mesmo sabendo que, em sua maioria, essas causas estão presentes no Brasil, a conclusão é de que a maior parte dos parlamentares não tem cultura e conhecimento para tratar de temas complexos.

O Brasil tem as principais condições para ser um país rico e com bom padrão de vida. Mas a apatia e a inércia, inclusive de boa parte dos intelectuais, diante das graves questões nacionais podem condenar o país a permanecer na pobreza e no atraso.

O detalhamento do que aconteceu com o continente africano e a identificação das causas compõem um material de alta utilidade para a compreensão dos problemas e das políticas fundamentais para a superação do atraso e da pobreza. É lamentável que não utilizemos esse material a nosso favor.

Durante décadas, vingaram teses afirmando que há países ricos porque outros são pobres. Na América Latina, a cantilena entre os políticos era a de que somos pobres porque os Estados Unidos são ricos. Atualmente se sabe que isso é uma bobagem monumental, e gastamos tempo demais culpando inimigos externos por nossos equívocos e nossa incapacidade de entregar a nossos filhos um país sem pobreza e sem miséria.

\*José Pio Martins, economista, é reitor da Universidade Positivo.

# 16ª SEMANA DE MUSEUS

## 14 a 20 MAIO 2018

### MUSEUS HIPERCONECTADOS: novas abordagens, novos públicos

**EXPOSIÇÃO (14/05/2018 a 20/05/2018)**  
Transformações Visuais do Centro de Vitória da Conquista: Passado e Presente

**EXIBIÇÃO DE DOCUMENTÁRIO**  
14/05/2018 - 15h às 16h30 - “Índios no Brasil”, de Ailton Krenak. Supervisão e comentários do prof. Ricardo Martins Valle  
16/05/2018 - 15h às 16h30 - “Índios no Brasil”, de Ailton Krenak. Supervisão e comentários do prof. Ricardo Martins Valle  
18/05/2018 - 15h às 16h30 - “Índios no Brasil”, de Ailton Krenak. Supervisão e comentários do prof. Ricardo Martins Valle

**VISITAS AGENDADAS**  
14/05/2018 a 18/05/2018 - Visitas guiadas com informações sobre a exposição e o acervo permanente do Museu.

**OFICINAS**  
15/05/2018 - 15h às 16h - “Conectando Passado e Presente”, Pintura com a artista plástica Patrícia Moreira.  
17/05/2018 - 15h às 16h - “Conectando Passado e Presente”, Pintura com a artista plástica Patrícia Moreira.

**SARAU (19/05/2018 - 16h às 20h)**  
Cabeças de Frade e Convidados, Banda autoral e Músicos de Vitória da Conquista.

Confira a programação [www.museus.gov.br](http://www.museus.gov.br)

#museusbr #semanamuseus2018

# Correios abre as inscrições para o Programa Jovem Aprendiz 2018

As inscrições são gratuitas e ocorrerão somente via internet, no site dos Correios.

As inscrições para o Programa Jovem Aprendiz dos Correios 2018 estão abertas, até 29 de maio, com oferta de 4.983 vagas em todo o país e formação de cadastro reserva. Para concorrer a uma das vagas, o candidato deve ter entre 14 e 22 anos completos – exceto se pessoa

com deficiência, que não tem limite de idade -, estar matriculado e cursando, no mínimo, o 9º ano do ensino fundamental. A seleção será simplificada, realizada por meio da comprovação de requisitos referentes à renda familiar, aprovação escolar, série atual e participação em

projetos sociais, a partir de uma pontuação detalhada no edital. O Jovem Aprendiz cumprirá jornada de 20 horas semanais, distribuídas em quatro horas diárias, durante os 12 meses de contrato, conciliando a fase teórica do curso de aprendizagem de Assis-

tente Administrativo no SENAI e a fase prática nos Correios. Os participantes do programa na empresa terão direito ao salário de R\$ 448,46, vale transporte e vale refeição ou alimentação. As inscrições são gratuitas e ocorrerão somente via internet, no site dos Correios.

## DIÁRIO DO SUDOESTE DA BAHIA

Sistema de Comunicação Diário do Sudoeste Ltda

**INDEPENDENTE E IMPARCIAL**

**Administração/Redação:**

Rua Leonídio Oliveira, 255 - Recreio - CEP 45020-340  
Tel: (77) 3083-6919 | 3083-6492 | Vitória da Conquista - BA  
diariosudoeste@terra.com.br  
[www.diariosudoeste.com](http://www.diariosudoeste.com)

**Colaboradores:**

RC Luz | Ascom - Câmara-VC | Secom PMVC  
Blog's do Anderson e Rodrigo Ferraz

Sistema de Comunicação Diário do Sudoeste Ltda.  
CNPJ: 05.647.471/0001-00 | Rua Leonídio Oliveira, 255  
Recreio - CEP 45020-340 | Tel: (77) 3083-6919  
(77) 3083-6492 | Vitória da Conquista - BA

**Distribuição:**

55 Municípios da Região Sudoeste | Secretarias de Estado e Assembleia Legislativa em Salvador | Palácio do Planalto | Câmara e Senado Federal | Ministérios e Embaixadas em Brasília.

**Diagramação:** Rubenilde Oliveira

**Impressão:** Gráfica Mar Mar (São Paulo)  
(11) 3652-5244

Os conceitos emitidos pelos colaboradores não expressam a opinião do jornal

CIR18-014

### RETIFICAÇÃO AO EDITAL DE ASSEMBLEIA GERAL EXTRAORDINÁRIA DE N.º 17

O Presidente do Conselho de Administração da Unimed do Sudoeste Cooperativa de Trabalho Médico Ltda, considerando o erro contido na data, **24/05/2018**, informada no Edital de Assembleia Geral extraordinária de n.º 17, enviado por meio da circular de n.º CIR18-011, datado em 07/05/2018, e publicado no Jornal Diário do Sudoeste da Bahia, Vitória da Conquista - BA - ANO XI - Nº 4202, edição do dia 10 de maio de 2018, resolve **RETIFICAR** o Edital, no item DATA da realização da Assembleia Geral Extraordinária - AGE, conforme a seguir descrito, mantendo **inalterados** os demais itens.

A ASSEMBLEIA GERAL EXTRAORDINÁRIA se realizará no dia **29/05/2018 (terça-feira)**, no auditório de sua sede social, localizada na Avenida Otávio Santos, nº 147 - Recreio - Vitória da Conquista - Bahia.

**HORÁRIO**

- 1ª Convocação às 17:00 horas com 2/3 do número de cooperados;
- 2ª Convocação às 18:00 horas com metade mais um dos cooperados; ou
- 3ª Convocação às 19:00 horas com no mínimo 10 cooperados.

Vitória da Conquista - Bahia, 10 de Maio de 2018.

*Liomar Couto Leal*  
Liomar Couto Leal  
Diretor Presidente

### AUDIÊNCIAS PÚBLICAS E REUNIÕES TÉCNICAS INFORMATIVAS EM SESSÃO CONJUNTA

O Instituto Brasileiro do Meio Ambiente e dos Recursos Naturais Renováveis - IBAMA, em atendimento ao disposto no Art. 2º da Resolução CONAMA nº 09/1987 e no Ar go 9º da Portaria 421/2011, torna público que promoverá, de forma conjunta, Audiência Pública e Reunião Técnica Informativa para apresentação e discussão do Estudo de Impacto Ambiental do empreendimento denominado Linha Transmissão 500KV POÇÕES 3 - PADRE PARAÍSO 2 - C2 (lote 03), de responsabilidade da Interligação Elétrica Paraguaçu S.A, CNPJ 26.712.591/0001-13 (Processo IBAMA nº 02001.102586/2017-18) e do Relatório Ambiental Simplificado - RAS dos empreendimentos LT 500 kV Padre Paraíso 2 - Governador Valadares 6 C2 (Lote 4), sob responsabilidade da Interligação Elétrica Aimorés S.A. CNPJ: 26.707.830/0001-47 (processo Ibama 02001.102583/2017-84) e LT 500 kV Poções III - Padre Paraíso 2 - Governador Valadares 6 C1 (Lote 2), sob responsabilidade da Transmissora Paraiso Energia (TPE), CNPJ 26.796.739/0001-45 (processo Ibama 02001.005724/2016-31). As sessões conjuntas de Audiências Públicas e Reuniões Técnicas Informativas serão realizadas no dia 05/06/2018 (terça-feira), às 19:00h, no Auditório da Associação Atlética Banco do Brasil: Avenida Camilo de Jesus Lima, s/n, Macarani - BA; e no dia 07/06/2018 (quinta-feira), às 19:00h, na Câmara Municipal, rua Olinto Soriano da Rocha nº 75, Centro, Padre Paraíso-MG e no dia 08/06 (sexta-feira), 17 horas, no Auditório do SEST-SENAT, rua Gilson Mota, nº 10, Nova JK, Governador Valadares- MG. Informo, ainda, que o EIA/RIMA relativo ao empreendimento (LT) 500KV POÇÕES 3 - PADRE PARAÍSO 2 - C2 (lote 03) permanece à disposição para consulta nos locais discriminados no Edital publicado na página 42, Seção 3, da Edição nº 161 do Diário Oficial da União, de sexta-feira, 02 de março de 2018.



Lord Publicidade Ltda | CNPJ: 07.643.594/0001-06 | Telefone: (62) 3259-9412 | E-mail: lord@lordpublicidade.com.br | Endereço: Rua 200 Qd. 3B, Lt. 1E Ed. Manhattan Center, Cidade Empresarial | Bairro: Vera Cruz | CEP: 74934-615 | Ap. de Goiânia | Estado: GO

**PEDIDO DE INSERÇÃO**

**PI: 882**

Cliente: <b>LORD PUBLICIDADE LTDA</b>	Veículo: <b>Tribuna do Mucuri</b>
Razão Social: <b>Marlos Nunes Chaves</b>	Razão Social: <b>Tribuna do Mucuri Ltda</b>
Email: <b>financeiro@lordpublicidade.com.br</b>	Email: <b>tribunadomucuri@gmail.com</b>
Endereço: <b>Rua 200 Qd. 3-b, Lt. 1-E, Sala 116 Ed. Manhattan Center Condomínio Cidade Empresarial, Cidade Vera Cruz</b>	Endereço: <b>Rua Victor Renault, 737 - Dr. Laerte Laender</b>
Cidade: <b>Aparecida de Goiânia UF: GO CEP: 74.934-615</b>	Cidade: <b>Teófilo Otoni UF: MG CEP: 39.803-151</b>
Tel.: <b>(62) 3259-9412 CNPJ: 07.643.594/0001-06</b>	Tel.: <b>CNPJ: 17.709.734/0001-47</b>
	Insc. Estadual.:

**1983 - LT 500kV Poções 3 - Padre Paraíso 2 C2- Governador Valadares 06 C1 e C2**

Job:  
 Mês/Ano: **Mai/2018**  
 Início/Término: **11/05/2018 a 11/05/2018**  
 Data de Emissão: **10/05/2018**  
 Praça: **Teófilo Otoni**

Código	Peça
6327	Anúncio Jornal : P&B ou Cores - 106 a 159 cm/col

POSIÇÃO	SEÇÃO	COR	PEÇA	B.	CM	COL	1 T	2 Q	3 Q	4 S	5 S	6 D	7 S	8 T	9 Q	10 Q	11 S	12 S	13 D	14 S	15 T	16 Q	17 Q	18 S	19 S	20 D	21 S	22 T	23 Q	24 Q	25 S	26 S	27 D	28 S	29 T	30 Q	31 Q	QTDE	VALOR MÉDIO (R\$)	DESC (%)	SUBTOTAL (R\$)			
Indeterminado	Publicação Legal	PB	6327		1,00	1											1																					1	576,00	0,00	576,00			
INSERÇÕES POR DIA							0	0	0	0	0	0	0	0	0	0	1	0	0	0	0	0	0	0	0	0	0	0	0	0	0	0	0	0	0	0	0	0	0	1	Subtotal: R\$ 576,00			

Vencimento: **15 DFM.**  
 Observações: **2colx10cm. Favor enviar arquivo PDF da publicação um dia após publicado.**

Assinaturas		
	SAE Towers Brasil Torres de Transmissão Ltda.	Agência
		Tribuna do Mucuri

Enviar fatura: <b>À AGÊNCIA</b>	TOTAL DA MÍDIA (R\$):	R\$ 576,00
Faturar: <b>DIRETO CLIENTE</b>	DESCONTO (%):	0,00%
Tipo faturamento: <b>LÍQUIDO</b>	DESCONTO (R\$):	R\$ 0,00
	VALOR NEGOCIADO (R\$):	R\$ 576,00
	DESC. PADRÃO DE AGÊNCIA (%):	20,00%
	DESC. PADRÃO DE AGÊNCIA (R\$):	R\$ 115,20
	<b>VALOR FATURADO (R\$):</b>	<b>R\$ 460,80</b>





# PREFEITURA MUNICIPAL DE TEÓFILO OTONI

1957/1



## Nota Fiscal Eletrônica de Serviços

Número / Série	1957 / 1	Emissão	25/05/2018 09:21:33	Incidência	Teófilo Otoni (MG)	ISS a reter	Não
Prest. do Serviço	25/05/2018	Código de verificação	OYFU.MDGV.6AJT.LC4A	Exigibilidade	Exigível	RPS	

### Prestador de Serviços

Nome/Razão Social: TRIBUNA DO MUCURI LTDA

CPF / CNPJ: 17.709.734/0001-47

Reg.: Simples

Endereço: R. VICTOR RENAULT, 737 FUNDOS - Bairro: DOUTOR LAERTE LAENDER - Cep: 39803151

Telefone:

Município: Teófilo Otoni - MG

País: Brasil

Insc. Mun.: 05040000945

Cod. Mob.: 012103

Insc. Est.:

Email:

Nome Fant.: TRIBUNA DO MUCURI LTDA

### Tomador de Serviços

Nome/Razão Social: LORD PUBLICIDADE LTDA

CPF / CNPJ: 07.643.594/0001-06

Reg.:

Endereço: Rua 200, Quadra 3-b, Sala 116 - Condomínio Cidade Empresarial, Lt. 1-E Ed. Manhattan Center - Bairro: Cidade Vera Cruz; - Cep: 74934615

Telefone:

Município: Aparecida de Goiânia - GO

País: Brasil

Insc. Mun.: 14173140

Insc. Est.: Isenta

Email:

### Código do Serviço/Atividade

17.02 - DATILOGRAFIA, DIGITAÇÃO, ESTENOGRAFIA, EXPEDIENTE, SECRETARIA EM GERAL, RESPOSTA AUDIVEL, REDAÇÃO, EDIÇÃO, INTERPRETAÇÃO, REVISÃO, TRADUÇÃO, APOIO E INFRA-ESTRUTURA ADMINISTRATIVA E CONGENERES ( 2,79 %)

\* SS - Correspondente aos itens de serviço do código tributário municipal ou a LC 116/2003

### Discriminação dos Serviços

Descrição	Unitário	Qtd.	Total
Publicação do Edital "Audiências Públicas e Reuniões Técnicas Informativas em Sessão Conjunta, na página 6, Edição 3.270. Nas cores P e B, peça 6327, Valor Bruto R\$ 576,00, menos Desconto Padrão da Agência R\$ 115,20, Valor Líquido R\$ 460,80.	R\$ 460,80	1,00	R\$ 460,80

### Observações

Crédito: Tribuna do Mucuri Ltda - Banco: 756 - Agência 4071 - C/C: 021342001-5 (Sicoob AC Credi)

Valor aprox dos tributos R\$ 61,98 (13,45 %) Fonte: IBPT

### Tributos Federais

PIS

INSS

CSLL

IRRF

COFINS

----

----

----

----

----

### Detalhamento de Valores

Valor Total da Nota(R\$)	Deduções Permitidas em Lei(R\$)	Desconto Condicional(R\$)	Base de Cálculo(R\$)	Alíquota (%)
460,80	0,00	0,00	----	----
Outras Retenções(R\$)		Desconto Incondicional(R\$)	Valor Líquido:	R\$ 460,80
0,00		0,00		

DOCUMENTO EMITIDO POR ME OU EPP OPTANTE PELO SIMPLES NACIONAL.

ESTA NOTA FISCAL NÃO ACOBERTA O TRANSITO DE MERCADORIAS. Gerado por: TRIBUNA DO MUCURI LTDA

Recebi(emos) de **TRIBUNA DO MUCURI LTDA**, os serviços constantes da nota fiscal nº 1957, série 1-ELETRONICA, conforme verificável pelo endereço eletrônico:<http://www.govdigital.com.br/documento/OYFU.MDGV.6AJT.LC4A>

Data: / /

Assinatura:

## VARA DE EXECUÇÕES - COMARCA DE TEÓFILO OTONI-MG

PROCESSO N° 669/2018

SEGUNDO EDITAL DE SELEÇÃO PARA CADASTRAMENTO DE ENTIDADES PÚBLICAS OU PRIVADAS SEM FINS LUCRATIVOS, COM FINALIDADE SOCIAL E PARA ATIVIDADES DE CARÁTER ESSENCIAL À SEGURANÇA PÚBLICA, EDUCAÇÃO, ESPORTE E SAÚDE, DA COMARCA DE TEÓFILO OTONI, INTERESSADAS EM ACOLHEREM PRESTADORES DE SERVIÇOS GRATUITOS E EM RECEBEREM RECURSOS PROVENIENTES DE PRESTAÇÕES PECUNIÁRIAS, EXECUTADAS NO ÂMBITO DOS PROCESSOS CRIMINAIS PERANTE AS VARAS DA JUSTIÇA COMUM E DA UNIDADE JURISDICIONAL DO JUÍZADO ESPECIAL DA COMARCA DE TEÓFILO OTONI-MG, PARA O ANO DE 2018.

O Dr. **ALAIR SOARES MENDONÇA**, MM. Juiz de Direito da Vara de Execuções da comarca de TEÓFILO OTONI, no uso de sua atribuições e na forma da lei, especialmente para o fim previsto na Resolução do CNJ N° 154 de 2012 e Provimento Conjunto TJMG/CGJ n° 27, de 2013, **FAZ SABER** a todos quanto o presente edital virem ou dele conhecimento tiverem, que se encontra aberto prazo para credenciamento de entidades públicas ou privadas com finalidade social, a fim de que possam se habilitar como receptoras de valores arrecadados com aplicação da pena de prestação pecuniária, objeto de transações penais e sentença penais condenatórias.

## DATA, HORA E LOCAL

Os documentos de Qualificação/Habilitação Jurídica serão recebidos, exclusivamente na Secretaria da Vara de Execuções da comarca de Teófilo Otoni/MG, localizada no edifício do Fórum "DESEMBARGADOR EUSTAQUIO PEIXOTO", situado na Av. Doutor Júlio Rodrigues, n° 415, CEP N° 39.803.902, do dia **23 (vinte e três) de julho de 2018 a 27 (vinte e sete) de julho de 2018, das 12h às 18h, sendo este prazo improrrogável.**

## DAS VEDAÇÕES E DESTINAÇÃO DOS RECURSOS

Os valores a que se refere este edital destinar-se-ão exclusivamente para aplicação em atividades de caráter essencial à segurança pública, educação, e saúde, principalmente na ressocialização de condenados e dependentes químicos, vedada a promoção pessoal de magistrados ou integrantes das entidades beneficiadas, inclusive remuneração a seus membros, a finalidade político-partidária e a entidades que não estejam, na data do credenciamento, regularmente constituídas.

## DO CADASTRAMENTO

O cadastramento é gratuito e far-se-á mediante o preenchimento do formulário que constitui o anexo único, deste edital, devendo a entidade interessada, no ato do credenciamento, apresentar "plano de projeto" que será objeto de apreciação pelo Serviço Social Judicial, que lavrará parecer sucinto sobre a viabilidade e conveniência, no prazo de 15 (quinze) dias contados de sua apresentação. Somente serão admitidas a participar do credenciamento entidades que possuam sede, agências ou filiais na Comarca de Teófilo Otoni, devendo a verba destinada ser aplicada, exclusivamente em projetos referentes aos municípios que integram a comarca.

## DOS DOCUMENTOS NECESSÁRIOS PARA CADASTRAMENTO

A Entidade deverá instruir o pedido de cadastramento com os seguintes documentos:  
a) Cópia do cartão do CNPJ da entidade;  
b) Cópia da ata de eleição da diretoria atual;  
c) Cópia do Estatuto com suas alterações;  
d) Cópia de documento que comprove o endereço onde funciona a entidade;  
e) Formulário de cadastramento a que se refere o artigo 6º, I, do Provimento Conjunto n° 27/CCJ/2013;  
f) Plano(s) de (os) Projeto(s);

## DO PLANO DO PROJETO

Do "plano do Projeto" constará, obrigatoriamente:  
a) Finalidade;  
b) Tipo de atividade que pretende desenvolver;  
c) Exposição sobre a relevância social do projeto;  
d) Tipo de pessoa a que se destina;  
e) Tipo e número de pessoas beneficiadas;  
f) Identificação completa da pessoa responsável pela elaboração e execução do projeto, caso não coincida com o dirigente da entidade;  
g) Discriminação dos recursos materiais e humanos necessários à execução do projeto, com a identificação das pessoas que irão participar da respectiva execução;  
h) Forma e local da execução;  
i) Valor total do projeto;  
j) Outras fontes de financiamento, se houver;  
k) Forma de disponibilização dos recursos financeiros;  
l) Outras informações

## FORMA DE ESCOLHA DOS PROJETOS

Os projetos a serem contemplados serão escolhidos, de forma fundamentada pelo Juízo da Execução Penal, mediante parecer prévio da Assistente Social Judicial e do Ministério Público, nos termos do artigo 7º parágrafo 1º da referida portaria conjunta n° 27/2013, bem como de acordo com os rígidos balizamentos da Resolução n° 154 do Conselho Nacional de Justiça.

E, para tornar público aos interessados, determino a afixação deste Edital no átrio do Fórum local e sua publicação em jornais de circulação local e regional.

Dado e passado aos 25 (vinte e cinco) dias do mês de julho de 2018. Eu, **Eliane Campos de Souza Pavão**, Escriva Judicial da Vara de Execuções da Comarca de Teófilo Otoni, o digitei e subscrevo.

**ALAIR SOARES MENDONÇA**  
Juiz de Direito da Vara de Execuções  
Comarca de Teófilo Otoni - MG

## AUDIÊNCIAS PÚBLICAS E REUNIÕES TÉCNICAS INFORMATIVAS EM SESSÃO CONJUNTA

O Instituto Brasileiro do Meio Ambiente e dos Recursos Naturais Renováveis - IBAMA, em atendimento ao disposto no Art. 2º da Resolução CONAMA n° 09/1987 e no Ar go 9º da Portaria 421/2011, torna público que promoverá, de forma conjunta, Audiência Pública e Reunião Técnica Informativa para apresentação e discussão do Estudo de Impacto Ambiental do empreendimento denominado Linha Transmissão 500KV POÇÕES 3 - PADRE PARAÍSO 2 - C2 (lote 03), sob responsabilidade da Interligação Elétrica Paraguaçu S.A, CNPJ 26.712.591/0001-13 (Processo IBAMA n° 02001.102586/2017-18) e do Relatório Ambiental Simplificado - RAS dos empreendimentos LT 500 kV Padre Paraíso 2 - Governador Valadares 6 C2 (Lote 4), sob responsabilidade da Interligação Elétrica Aimorés S.A. CNPJ: 26.707.830/0001-47 (processo Ibama 02001.102583/2017-84) e LT 500 kV Poções III - Padre Paraíso 2 - Governador Valadares 6 C1 (Lote 2), sob responsabilidade da Transmissora Paraíba Energia (TPE), CNPJ 26.796.739/0001-45 (processo Ibama 02001.005724/2016-31). As sessões conjuntas de Audiências Públicas e Reuniões Técnicas Informativas serão realizadas no dia 05/06/2018 (terça-feira), às 19:00h, no Auditório da Associação Atlética Banco do Brasil: Avenida Camilo de Jesus Lima, s/n, Macarani - BA; e no dia 07/06/2018 (quinta-feira), às 19:00h, na Câmara Municipal, rua Olinto Soriano da Rocha N° 75, Centro, Padre Paraíso-MG e no dia 08/06 (sexta-feira), 17 horas, no Auditório do SEST-SENAT, rua Gilson Mota, n° 10, Nova JK, Governador Valadares- MG. Informo, ainda, que o EIA/RIMA relativo ao empreendimento (LT) 500KV POÇÕES 3 - PADRE PARAÍSO 2 - C2 (lote 03) permanece à disposição para consulta nos locais discriminados no Edital publicado na página 42, Seção 3, da Edição n° 161 do Diário Oficial da União, de sexta-feira, 02 de março de 2018.

## EDITAL DE PROCLAMAS - SERVIÇO REGISTRAL ALMEIDA, RUA ENGENHEIRO CARVALHO BORGES, 396 - CENTRO, TEÓFILO OTONI (MG). TELEFONE (33) 3521-2414.

010945 - RAFAEL DIAS COSTA, solteiro, ajudante de carga, natural de Teófilo Otoni-MG, residente na Rua Boa Esperança, 443 A, Bairro Joaquim Pedrosa, Teófilo Otoni-MG, filho(a) de ANTÔNIO FRANCISCO COSTA e ELZA DIAS DE SOUZA; e MÔNICA SOUZA MIRANDA, solteira, cuidadora de idosos, natural de Teófilo Otoni-MG, residente na Rua Bom Sucesso, 111, Bairro Eldorado, Teófilo Otoni-MG, filho(a) de JOSÉ JAIME MIRANDA BARBOSA e VANDA MARIA FERREIRA DE SOUZA;

010946 - LUCAS PEREIRA DOS SANTOS, solteiro, padeiro, natural de Teófilo Otoni-MG, residente na Rua Doze de Outubro, 546, Bairro São Cristóvão, Teófilo Otoni-MG, filho(a) de MANOEL FERREIRA DOS SANTOS e ELIVANIA PEREIRA DOS SANTOS; e CELESTINA JORGE DE OLIVEIRA, solteira, atendente, natural de Novo Cruzeiro-MG, residente na Rua Júlio Costa, 570, Bairro Palmeiras, Teófilo Otoni-MG, filho(a) de MANOEL VERÍSSIMO DE OLIVEIRA e LUZIA JORGE DE OLIVEIRA;

Teófilo Otoni-MG, 10/05/2018  
Maria Nildéia de Almeida Borges  
Oficial de Registro Civil  
Proc. 010945 a 010946



**Reynaldo Neves**  
Advogados Associados

Reynaldo do Carmo Neves  
OAB/MG 61.093

Maria Beatriz C. Cicci Neves  
OAB/MG 49.428

Paula Barreiros  
OAB/MG 91.601

Valéria Ramos de Souza  
OAB/MG 149.354

Telefax: (33) 3536-3636  
reynaldoneves.adv@uol.com.br

Rua Epaminondas Otoni, 958 - Sl. 207  
Centro - Teófilo Otoni - MG  
CEP: 39.800-013

**LACERDA & KOURY**  
ADVOCACIA E ACESSORIA JURIDICA

Luiza Alves Lacerda  
Advogada OAB/RS 12.024  
051 847-9810 - 051 925-3983

Luiz Fernando Mendes Koury Pigo  
Advogado OAB/RS 144.034  
051 8652-9502 - 051 945-7124

Joacy Antônio Ribeiro  
Advogado OAB/RS 10.986

Call: (51) 8811-9810 / 8811-9800  
Tel: (51) 3521-3400  
Rua Anísio de Barros, 55 - Sala 215  
Morgana - Teófilo Otoni - MG  
CEP: 39.803-902 - Teófilo Otoni - MG

SERVIÇO SOCIAL DO TRANSPORTE - SEST  
AVISO DE LICITAÇÃO  
CONCORRÊNCIA N° 002/2018

O SEST- Serviço Social do Transporte, comunica aos interessados que realizará concorrência para selecionar e contratar empresa para aquisição de material odontológico: clínica geral, endodontia e prótese, para atender à Unidade do SEST Teófilo Otoni /MG. O recebimento dos envelopes contendo a proposta comercial e a documentação de habilitação será no dia 01/06/2018 das 08:00h às 09:00horas. Para retirada do Edital e acesso às demais informações, os interessados deverão enviar uma solicitação para o e-mail: [licitacao.b074@sestsenat.org.br](mailto:licitacao.b074@sestsenat.org.br) ou dirigir-se a Rua Ewald Middeldorf, n° 885 - Bairro Castro Pires em Teófilo Otoni/MG, CEP: 39.801-570 munido de Pen-Drive para cópia do Edital e seus anexos ou no horário de 08:00h. às 11h:00h., e das 13:00h às 17:00h.

## COMISSÃO DE LICITAÇÃO

Comarca de Teófilo Otoni - Edital de Licitação Com Prazo De 30 Dias - A Drª. Juliana Mendes Perdrso, Juiz de Direito da Primeira Vara Cível desta cidade e comarca de Teófilo Otoni, Estado de Minas Gerais, na forma da lei, etc., Faz Saber a todos quanto o presente edital virem, ou dele conhecimento tiverem, especialmente os executados NILO OPPE, CNPJ nº 05.033.585/0001-60, na pessoa de seu representante legal, Nilo Oppe, CPF nº 190.090.976-68, Luídeh Gonçalves Froede, CPF nº 543.728.796-87, atualmente em lugar incerto e não sabido, que tramitam por este Juízo e Secretaria da Primeira Vara Cível desta Comarca, os autos do processo nº 0636/09/250463-3 da Ação De Execução que lhe move HSB Bank Brasil S.A.-Banco Múltiplo. E, para que chegue ao conhecimento de todos, expediu-se o presente edital, que será afixado e publicado na forma da lei, ficando a empresa requerida WFW Comércio De Peças E Representações Ltda, na pessoa de seu representante legal, ficam devidamente CITADOS os executados acima mencionados, para efetuarem o pagamento da quantia e R\$ 426.330,57 (quatrocentos e vinte e nove mil, trezentos e trinta e três reais e cinquenta e sete centavos), mais acréscimos legais, referente ao principal e acessórios, a ser arcação de honorários de advogado do autor e custas iniciais no prazo de 03 (três) dias, sob pena de penhora, ficando ainda intimados de que no caso de integral pagamento, no prazo supracitado, a verba honorária será reduzida pela metade e que, independentemente de penhora, depósito ou caução, poderá opor-se à execução por meio de embargos, que deverão ser oferecidos no prazo de 15 (quinze) dias, contados do término do edital e ter direito de parcelar o débito em até 06 (seis) vezes na forma do artigo 745-A do CPC. E, para os devidos fins, expediu-se o presente edital, o qual deverá ser afixado e publicado na forma da lei. Teófilo Otoni (MG), 02 de maio de 2018.

## EDITAL DE PROCLAMAS - SERVIÇO REGISTRAL ALMEIDA, RUA ENGENHEIRO CARVALHO BORGES, 396 - CENTRO, TEÓFILO OTONI (MG). TELEFONE (33) 3521-2414.

010940 - RODOLPH SOUZA PEREIRA, solteiro, engenheiro civil, natural de Teófilo Otoni-MG, residente na Rua Diocles Bessa, 62, Bairro Joaquim Pedrosa, Teófilo Otoni-MG, filho (a) de ROGÉRIO PEREIRA DOS SANTOS e BETÂNIA MARIA SOUZA PEREIRA; e NEYDELLANNE AZEVEDO PEREIRA, solteira, empresária, natural de Goiânia-GO, residente na Rua Ribeirão Preto, 602, Bairro Jardim São Paulo, Teófilo Otoni-MG, filho (a) de JOSÉ ROBERTO DOS SANTOS PEREIRA e ANTONIA NATALÍCIA MOREIRA DE AZEVEDO;

010941 - RAYAN SOARES RODRIGUES, solteiro, funcionário público, natural de Teófilo Otoni-MG, residente na Rua José Martins Lisboa, 55, Bairro Bela Vista, Teófilo Otoni-MG, filho (a) de PEDRO MANOEL RODRIGUES GUIMARÃES e CLAUDIA MARIA SOARES RODRIGUES; e NAYARA ANTUNES BARBOSA CHAVES, solteira, estudante, natural de Teófilo Otoni-MG, residente na Travessa Nelson Correia, 35, Apto 201, Bairro Olga Correia, Teófilo Otoni-MG, filho (a) de MILTON DE ALMEIDA CHAVES e JAQUELINE NUNES BARBOSA CHAVES;

010942 - JUNINHO TEIXEIRA CARDOSO, solteiro, ajudante de obra, natural de Teófilo Otoni-MG, residente na Rua Peru, 160, Bairro Vila Betel, Teófilo Otoni-MG, filho (a) de VANDERLEI GOMES CARDOSO e ADISONIA TEIXEIRA PEREIRA BATISTA; e LORENA GONÇALVES DOS SANTOS, solteira, estudante, natural de Teófilo Otoni-MG, residente na Rua José Inocêncio, 09, Bairro Vila Pedrosa, Teófilo Otoni-MG, filho (a) de JOSÉ RODRIGUES DOS SANTOS e IVÂNIA GONÇALVES PEREIRA;

010943 - ANTONIO COELHO DA SILVA, viúvo, lavrador, natural de Teófilo Otoni-MG, residente na Rua Carpinteiro Venâncio, 40, Bairro Vila Esperança, Teófilo Otoni-MG, filho (a) de OTAVIO COELHO DA SILVA e BASÍLIA GOMES RIBEIRO; e MARIA VIEIRA DA CONCEIÇÃO, viúva, do lar, natural de distrito de Frei Gaspar, município de Itabacuri-, residente na Rua Carpinteiro Venâncio, 40, Bairro Vila Esperança, Teófilo Otoni-MG, filho (a) de FERNANDES VIEIRA DOS SANTOS e VIRGULINA ROSA DE AGUILAR;

010944 - THIAGO COLEN BARBOSA, solteiro, agente de segurança penitenciário, natural de Teófilo Otoni-MG, residente na Avenida Santana, 1071 A, Bairro Matinha, Teófilo Otoni-MG, filho (a) de JOSÉ CARLOS TEIXEIRA BARBOSA e MARIA APARECIDA TEODORO COLEN; e ELIZABETH BURGER RELHER, solteira, auxiliar administrativo, natural de Teófilo Otoni-MG, residente na Avenida Santana, 1071 A, Bairro Matinha, Teófilo Otoni-MG, filho (a) de OSMANO RELHER e ELISA BURGER RELHER;

Teófilo Otoni-MG, 09/05/2018  
Maria Nildéia de Almeida Borges  
Oficial de Registro Civil  
Proc. 010940 a 010944

**DIÁRIO** 48 **Expediente**  
TRIBUNA  
Um jornal Diário a serviço do nordeste de Minas  
Fundado em 05 de agosto de 1969

**Diretor Responsável:** Wilmir Souza e Silva  
**Redação e Composição:**  
Rua Victor Renault, 737 Fundos  
• Bairro Laerte Laender  
39.803-151 • Teófilo Otoni • MG  
(33) 3521-9277 / 3523-4651 / 98851-0806

**Representante em Belo Horizonte:**  
André Francisco Oliveira Silva (98851-0805)

**Jurídico:** Dr. Marcos Ganem  
Advogados Associados  
m.ganem@uol.com.br

**Contábil:**  
Vitaly Almeida & Contadores Associados Ltda  
paulo\_luiz@hotmail.com

**Colaboradores:**  
Alfredo Ferreira Filho; Dr. Hélio Pedro Soares;  
José de Paiva Neto; Luiz Alberto Bassoli;  
Dr. Jefferson Botelho Pereira; Paulo Sérgio  
Almeida Santos; Márcio Barbosa dos Reis.

**Impressão:**  
Gráfica Três Vales • Rua Marcelo Guedes, 154  
Cidade Alta • Fone: (33) 3522-3070

## **Anexo 2 - Comprovantes de Rádio**

## **Audiência Pública 1 - Macarani**

Cliente: **Lord Publicidade Ltda**  
Razão Social: **Lord Publicidade Ltda**

Endereço: **Rua 200 Qd. 3-b, Lt. 1-E, Sala 116 Ed. Manhatan Center, Cidade Empresarial, 79.935-900 - Bairro: Vera Cruz - Cidade: Aparecida de Goiânia - GO - CEP: 74934615**

CNPJ: **07.643.594/0001-06**

Insc. Estadual: **Isento**

Telefone: **62 3259-9412 3941-9444**

Email: **lord@lordpublicidade.com.br**

Veículo: **Associação Comunitária de Radiodifusão Band FM de Bandeira**

Razão Social: **Rádio Bandeira**

Email: **maico@bandeirafm.com.br**

Endereço: **Rua Aprego Ferreira, s/n - Centro**

Cidade: **Bandeira UF: MG CEP: 39.917-000**

Tel.: CNPJ: **02.389.486/0001-27**

Insc. Estadual.:

**1983 - LT 500kV Poções 3 - Padre Paraíso 2 C2- Governador Valadares 06 C1 e C2**

Job: \_\_\_\_\_  
Mês/Ano: **Junho/2018**  
Início/Término: **01/06/2018 a 05/06/2018**  
Data de Emissão: **22/05/2018**  
Praça: **Bandeira**

Código	Peça
6343	Fonograma - áudio / spot (custo por segundo) - Rádio

PROGRAMA	PEÇA	B.	PERÍODO	DUR.	HOR.	1 S	2 S	3 D	4 S	5 T	6 Q	7 Q	8 S	9 S	10 D	11 S	12 T	13 Q	14 Q	15 S	16 S	17 D	18 S	19 T	20 Q	21 Q	22 S	23 S	24 D	25 S	26 T	27 Q	28 Q	29 S	30 S	QTD E	VALOR UNIT.(R\$)	DESC (%)	SUBTOTAL (R\$)	
INDETERMINADO	6343		Seg/Dom	30"	08:00	4	4	4	4	4																										20	3,00	0,00	60,00	
INSERÇÕES POR DIA						4	4	4	4	4	0	0	0	0	0	0	0	0	0	0	0	0	0	0	0	0	0	0	0	0	0	0	0	0	0	0	20			Subtotal: R\$ 60,00

Vencimento:  
VENC: 28/05

Observações:

Assinaturas



Agência

SAE Towers Brasil Torres de Transmissão Ltda.

Associação Comunitária de Radiodifusão Band FM de Bandeira

Enviar fatura:  
À AGÊNCIA

Faturar:  
DIRETO  
AGÊNCIA

Tipo faturamento:  
LÍQUIDO

TOTAL DA MÍDIA (R\$):	R\$ 60,00
DESCONTO (%):	0,00%
DESCONTO (R\$):	R\$ 0,00
VALOR NEGOCIADO (R\$):	R\$ 60,00
DESC. PADRÃO DE AGÊNCIA (%):	0,00%
DESC. PADRÃO DE AGÊNCIA (R\$):	R\$ 0,00
<b>VALOR FATURADO (R\$):</b>	<b>R\$ 60,00</b>



Lord Publicidade Ltda | CNPJ: 07.643.594/0001-06 | Telefone: (62) 3259-9412 | E-mail: lord@lordpublicidade.com.br | Endereço: Rua 200 Qd. 3B, Lt. 1E Ed. Manhattan Center, Cidade Empresarial | Bairro: Vera Cruz | CEP: 74934-615 | Ap. de Goiânia | Estado: GO

**PEDIDO DE INSERÇÃO**

**PI: 887**

Cliente: **Lord Publicidade Ltda**  
Razão Social: **Lord Publicidade Ltda**

Endereço: **Rua 200 Qd. 3-b, Lt. 1-E, Sala 116 Ed. Manhattan Center, Cidade Empresarial, 79.935-900 - Bairro: Vera Cruz - Cidade: Aparecida de Goiânia - GO - CEP: 74934615**

CNPJ: **07.643.594/0001-06**

Insc. Estadual: **Isento**

Telefone: **62 3259-9412 3941-9444**

Email: **lord@lordpublicidade.com.br**

Veículo: **Associação Comunitária de Radiodifusão Band FM de Bandeira**

Razão Social: **Rádio Bandeira**

Email: **maico@bandeirafm.com.br**

Endereço: **Rua Aprego Ferreira , s/n - Centro**

Cidade: **Bandeira UF: MG CEP: 39.917-000**

Tel.: CNPJ: **02.389.486/0001-27**

Insc. Estadual.:

**1983 - LT 500kV Poções 3 - Padre Paraíso 2 C2- Governador Valadares 06 C1 e C2**

Job:  
Mês/Ano: **Maio/2018**  
Início/Término: **22/05/2018 a 31/05/2018**  
Data de Emissão: **22/05/2018**  
Praça: **Bandeira**

Código	Peça
6343	Fonograma - áudio / spot (custo por segundo) - Rádio

PROGRAMA	PEÇA	B.	PERÍODO	DUR.	HOR.	1	2	3	4	5	6	7	8	9	10	11	12	13	14	15	16	17	18	19	20	21	22	23	24	25	26	27	28	29	30	31	QTD	VALOR	DESC	SUBTOTAL							
						T	Q	Q	S	S	D	S	T	Q	Q	S	S	D	S	T	Q	Q	S	S	D	S	T	Q	Q	S	S	D	S	T	Q	Q	E	UNIT.(R\$)	(%)	(R\$)							
INDETERMINADO	6343		Seg/Dom	30"	08:00																							4	4	4	4	4	4	4	4	4	4	4	4	4	4	4	4	40	3,00	0,00	120,00
INSERÇÕES POR DIA						0	0	0	0	0	0	0	0	0	0	0	0	0	0	0	0	0	0	0	0	0	0	0	0	4	4	4	4	4	4	4	4	4	4	4	4	4	40	Subtotal: R\$ 120,00			

Vencimento: **VENC: 28/05**

Observações:

Assinaturas	
 <b>Agência</b>	<b>SAE Towers Brasil Torres de Transmissão Ltda.</b>
	<b>Associação Comunitária de Radiodifusão Band FM de Bandeira</b>

Enviar fatura: <b>À AGÊNCIA</b>	TOTAL DA MÍDIA (R\$):	R\$ 120,00
	DESCONTO (%):	0,00%
Faturar: <b>DIRETO AGÊNCIA</b>	DESCONTO (R\$):	R\$ 0,00
	VALOR NEGOCIADO (R\$):	R\$ 120,00
Tipo faturamento: <b>LÍQUIDO</b>	DESC. PADRÃO DE AGÊNCIA (%):	0,00%
	DESC. PADRÃO DE AGÊNCIA (R\$):	R\$ 0,00
	<b>VALOR FATURADO (R\$):</b>	<b>R\$ 120,00</b>

# MK ENTRETENIMENTOS

MAICO MARES VIEIRA - 92564917615

Propagandas - Eventos - Informática - Viagens

RUA BELIZARIO AMARAL, 10 - CENTRO

FONE: (33) 98806-6970

CEP 39917-000 - BANDEIRA - MINAS GERAIS

NOTA FISCAL PRESTAÇÃO DE SERVIÇO

"Série A"

1ª Via

Nº 000215

Data Limite Emissão: 23/11/2019

Dest. Vias: 1ª Cliente - 2ª Fiscalização - 3ª Contabilidade - 4ª Fisco

CNPJ 18.944.532/0001-42

Natureza de Operação: Prestação de Serviço

Via de Transporte:

## DESTINATÁRIO DOS SERVIÇOS

NOME: Leard Publicidade Ltda

ENDEREÇO: Rua 200 Qd. 38 Lt. 1E Ed. Manhattan Center CEP: 74934-615

CIDADE: Goiania ESTADO: GO

CNPJ/CPF: 07.643.594/0001-06 INSC. EST.:

DATA: 29 DE maio DE 19 CONDIÇÕES DE PAGAMENTO:

Quant.	Unid.	DISCRIMINAÇÃO	P. Unitário	TOTAL
60		Referente a divulgação das audiências públicas e reuniões técnicas informativas em sessão conjunta de linha de transmissão 500 kV Região III, Padre Patício de Governador Valadares GCL e G2 - PI: 887 PI: 888	180,00	180,00

DATA ENTREGA

29/05/19

ISS

% R\$

TOTAL DA

NOTA R\$

180,00 ±





Cliente: **Lord Publicidade Ltda**  
Razão Social: **Lord Publicidade Ltda**

Endereço: **Rua 200 Qd. 3-b, Lt. 1-E, Sala 116 Ed. Manhattan Center, Cidade Empresarial, 79.935-900 - Bairro: Vera Cruz - Cidade: Aparecida de Goiânia - GO - CEP: 74934615**

CNPJ: **07.643.594/0001-06**

Insc. Estadual: **Isento**

Telefone: **62 3259-9412 3941-9444**

Email: **lord@lordpublicidade.com.br**

Veículo: **Associação Comunitária Getsemani Rádio e Difusão**

Razão Social: **Rádio Mata Verde**

Email: **vanderlei@aliancafm.minharadio.fm**

Endereço: **Av. Marinho de Assis Lebrão , 292 - Centro**

Cidade: **Mata Verde UF: MG CEP: 39.915-000**

Tel.: CNPJ: **02.256.286/0001-04**

Insc. Estadual: :

**1983 - LT 500kV Poções 3 - Padre Paraíso 2 C2- Governador Valadares 06 C1 e C2**

Job: \_\_\_\_\_  
Mês/Ano: **Junho/2018**  
Início/Término: **01/06/2018 a 05/06/2018**  
Data de Emissão: **22/05/2018**  
Praça: **Mata Verde**

Código	Peça
6343	Fonograma - áudio / spot (custo por segundo) - Rádio

PROGRAMA	PEÇA	B.	PERÍODO	DUR.	HOR.	1 S	2 S	3 D	4 S	5 T	6 Q	7 Q	8 S	9 S	10 D	11 S	12 T	13 Q	14 Q	15 S	16 S	17 D	18 S	19 T	20 Q	21 Q	22 S	23 S	24 D	25 S	26 T	27 Q	28 Q	29 S	30 S	QTD E	VALOR UNIT.(R\$)	DESC (%)	SUBTOTAL (R\$)			
INDETERMINADO	6343		Seg/Dom	30"	08:00	4	4	4	4	4																										20	3,00	0,00	60,00			
INSERÇÕES POR DIA						4	4	4	4	4	0	0	0	0	0	0	0	0	0	0	0	0	0	0	0	0	0	0	0	0	0	0	0	0	0	0	0	0	20			Subtotal: R\$ 60,00

Vencimento:  
**VENC:28/05**

Observações:

Assinaturas

Agência

SAE Towers Brasil Torres de Transmissão Ltda.

Associação Comunitária Getsemani Rádio e Difusão

Enviar fatura: <b>À AGÊNCIA</b>	TOTAL DA MÍDIA (R\$):	R\$ 60,00
	DESCONTO (%):	0,00%
Faturar: <b>DIRETO AGÊNCIA</b>	DESCONTO (R\$):	R\$ 0,00
	VALOR NEGOCIADO (R\$):	R\$ 60,00
Tipo faturamento: <b>LÍQUIDO</b>	DESC. PADRÃO DE AGÊNCIA (%):	0,00%
	DESC. PADRÃO DE AGÊNCIA (R\$):	R\$ 0,00
	<b>VALOR FATURADO (R\$):</b>	<b>R\$ 60,00</b>



# Rádio Aliança FM 87,9

Associação Comunitária Getsemani de Radiodifusão  
 Avenida Marinho de Assis Lebrão, 292 - Centro  
 CEP: 39.915-000 Mata Verde/MG  
 CNPJ: 02.256.286/0001-04

Via Unica

Data O.S.

Cliente: Lord Publicidade Tel.: \_\_\_\_\_

QTDE.	SERVIÇO	Preço
	Referente a Divulgações das Audiências Públicas e Reuniões Técnicas Informativas em sessão conjunta da linha de transmissão	180,00
		180,00

Aprovar Modelo 500 RU por 05 Entrega Provável

Dia 25 / 05 / 2018 às Padre Paraíso 2 Dia 1 / 1 às            :           

Valor R\$	Entrada R\$	Restante R\$

Carimbo

O serviço só será entregue com a apresentação desta nota.

Wanderlei Alves  
Ass. Vendedor

\_\_\_\_\_  
Ass. Cliente





**PRESTADOR DE SERVIÇOS**


Nome/ Razão Social: Associação Cultural e Comunitária de Encruzilhada	
CPF/CNPJ: 02650260/0001-38	
Endereço: Rua Clemente Soares, 38, Centro	
Telefone: 77 34392358	Município: Encruzilhada - BA
Inscrição:	
Email.: radiogaivotafm@hotmail.com	
Dados para depósito: BRADESCO; AG: 3572-6; CC:1508-3 Matheus Lírio de Almeida	

**TOMADOR DE SERVIÇOS**

Nome: LORD PUBLICIDADE LTDA
CNPJ: 07.643.594/0001-06
Inscrição Municipal: 14173140
Rua: 200 Qd. 3-b, Lt. 1-E, Sala 116 Ed. Manhattan Center – Condominio Cidade Empresarial Bairro: Cidade Vera Cruz;
Cidade: Aparecida de Goiânia; CEP: 74.934-615
Email: audiencia@lordpublicidade.com.br; lord@lordpublicidade.com.br; financeiro@lordpublicidade.com.br

**DESCRIMINAÇÃO DE SERVIÇOS**

Inserção de 06 chamadas diárias da chamada: "IBAMA AUDIÊNCIA PÚBLICA" na programação da rádio pelo período de 15 dias contados a partir de 20 de maio de 2018.



Matheus Lírio de Almeida  
Representante Legal



**PEDIDO DE INSERÇÃO**

**PI: 894**

Cliente: **Lord Publicidade Ltda**  
 Razão Social: **Lord Publicidade Ltda**

Endereço: **Rua 200 Qd. 3-b, Lt. 1-E, Sala 116 Ed. Manhatan Center, Cidade Empresarial, 79.935-900 - Bairro: Vera Cruz - Cidade: Aparecida de Goiânia - GO - CEP: 74934615**

CNPJ: **07.643.594/0001-06**

Insc. Estadual: **Isento**

Telefone: **62 3259-9412 3941-9444**

Email: **lord@lordpublicidade.com.br**

Veículo: **Rádio Aliança FM Ltda- ME**

Razão Social: **Rádio Aliança**

Email: **alianca98fm.comercial@gmail.com**

Endereço: **Rua Werneck Cosata, s/n - Guarujá**

Cidade: **Macarani UF: BA CEP: 45.760-000**

Tel.: **(77) 8857-1966 CNPJ: 114.939.988-03**

Insc. Estadual: .

**1983 - LT 500kV Poções 3 - Padre Paraíso 2 C2- Governador Valadares 06 C1 e C2**

Job: \_\_\_\_\_  
 Mês/Ano: **Junho/2018**  
 Início/Término: **01/06/2018 a 05/06/2018**  
 Data de Emissão: **22/05/2018**  
 Praça: **Macarani**

Código	Peça
6343	Fonograma - áudio / spot (custo por segundo) - Rádio

PROGRAMA	PEÇA	B.	PERÍODO	DUR.	HOR.	1 S	2 S	3 D	4 S	5 T	6 Q	7 Q	8 S	9 S	10 D	11 S	12 T	13 Q	14 Q	15 S	16 S	17 D	18 S	19 T	20 Q	21 Q	22 S	23 S	24 D	25 S	26 T	27 Q	28 Q	29 S	30 S	QTD E	VALOR UNIT.(R\$)	DESC (%)	SUBTOTAL (R\$)				
INDETERMINADO	6343		Seg/Dom	30"	08:00	5	5	5	5	5																										25	2,00	0,00	50,00				
INSERÇÕES POR DIA						5	5	5	5	5	0	0	0	0	0	0	0	0	0	0	0	0	0	0	0	0	0	0	0	0	0	0	0	0	0	0	0	0	0	25			Subtotal: R\$ 50,00

Vencimento:  
**VENC:28/05**

Observações:

Assinaturas



Agência

SAE Towers Brasil Torres de Transmissão Ltda.

Rádio Nova Aliança FM Ltda- ME

Enviar fatura: <b>À AGÊNCIA</b>	TOTAL DA MÍDIA (R\$):	R\$ 50,00
	DESCONTO (%):	0,00%
Faturar: <b>DIRETO AGÊNCIA</b>	DESCONTO (R\$):	R\$ 0,00
	VALOR NEGOCIADO (R\$):	R\$ 50,00
Tipo faturamento: <b>LÍQUIDO</b>	DESC. PADRÃO DE AGÊNCIA (%):	0,00%
	DESC. PADRÃO DE AGÊNCIA (R\$):	R\$ 0,00
	<b>VALOR FATURADO (R\$):</b>	<b>R\$ 50,00</b>





**Prefeitura Municipal de Macarani**  
SECRETARIA MUNICIPAL DE FAZENDA  
SETOR DE TRIBUTOS



**PRESTADOR DE SERVIÇO**

**Razão Social: RADIO ALIANÇA FM LTDA-ME**  
Nome Fantasia: RADIO ALIANÇA FM  
Endereço: RUA ALCEU SOUTO, 22, TERREO - JARDIM GUARUJA  
MACARANI - BA - CEP: 45760-000  
E-mail: ..... - Fone: - Site::  
Inscrição Estadual: ..... - Inscrição Municipal: 0000630 - CPF/CNPJ: 03.756.881/0001-63

**NOTA FISCAL DE SERVIÇOS ELETRÔNICA - NFSe**

<b>Data de Emissão</b> 22/05/2018	<b>Codigo de Verificação para Autenticação</b> 8a0af6de6370e8ab01638840c8d34395	<b>Regime Tributário</b> Tributação Normal	<b>Número RPS</b>	<b>Nº da Nota Fiscal</b>  <b>19</b>
<b>Tipo de Recolhimento</b> Não Retido	<b>Simples</b> Não Optante	<b>Local de Prestação</b> No Município		

**TOMADOR DE SERVIÇOS**

<b>Razão Social</b> LORD PUBLICIDADE LTDA		<b>CPF/CNPJ</b> 07.643.594/0001-06	<b>Inscrição Estadual</b> ISENTO
<b>Endereço</b> RUA RUA 200 - QUADRA 3-b,		<b>Número</b> LT 1-E	<b>Complemento</b>  <b>Bairro</b> VERA CRUZ
<b>CEP</b> 74934-615	<b>Município</b> APARECIDA DE GOIÂNIA	<b>UF</b> GO	<b>Telefone</b>  <b>e-mail</b> lord@lordpublicidade.com.br

**DESCRIÇÃO DA PRESTAÇÃO DO SERVIÇO**

(Valores em R\$)

<b>Serviço Principal: 10.08 - Agenciamento de publicidade e propaganda, inclusive o agenciamento de veiculação por quaisquer meios</b>					
<b>Descrição do Serviço</b>	<b>Un.</b>	<b>Quant.</b>	<b>Valor</b>	<b>Alíquot</b>	<b>Valor Serviço</b>
VEICULAÇÃO DE PROPAGANDA	UN	1,00	150,00	5,00 %	150,00

<b>VALOR TOTAL DA NOTA</b>	<b>DEDUÇÕES</b>	<b>BASE DE CÁLCULO</b>	<b>ISS A RECOLHER</b>
150,00	0,00	150,00	7,50

<b>DEMONSTRATIVO DOS TRIBUTOS FEDERAIS</b>					<b>TOTAL DEMONSTRATIV</b>	<b>DESCONTOS DIVERSOS</b>	<b>VALOR LÍQUIDO</b>
<b>INSS</b>	<b>IR</b>	<b>CSLL</b>	<b>COFINS</b>	<b>PIS</b>			
0,00	0,00	0,00	0,00	0,00	0,00	0,00	150,00

**OBSERVAÇÕES**

CONTRATAÇÃO DE Nº 125/2018, VEICULAÇÃO DE NO PERÍODO DE 22 DE MAIO A 05 DE JUNHO DE 2018, REFERENTE A DIVULGAÇÃO DAS AUDIÊNCIAS PÚBLICAS E REUNIÕES TÉCNICAS INFORMATIVAS EM SESSÃO CONJUNTA DA LINHA DE TRANSMISSÃO 500KV POÇÕES III - PADRE PARAÍSO 2 - GOVERNADOR VALADARED 6 C1 E C2.

PAGAMENTO DA NOTA - 28/05/2018

**OUTRAS INFORMAÇÕES**

Consulte a autenticidade deste documento acessando o site <http://www.macarani.ba.gov.br>

RECEBI(EMOS) DA EMPRESA: RADIO ALIANÇA FM LTDA-ME A NOTA FISCAL Nº 19, EMITIDA EM 22/05/2018 NO VALOR R\$ 150,00

DATA DO RECEBIMENTO:...../...../.....

ASSINATURA DO DESTINATÁRIO





**PEDIDO DE INSERÇÃO**

**PI: 896**

Cliente: **Lord Publicidade Ltda**  
 Razão Social: **Lord Publicidade Ltda**

Endereço: **Rua 200 Qd. 3-b, Lt. 1-E, Sala 116 Ed. Manhatan Center, Cidade Empresarial, 79.935-900 - Bairro: Vera Cruz - Cidade: Aparecida de Goiânia - GO - CEP: 74934615**

CNPJ: **07.643.594/0001-06**

Insc. Estadual: **Isento**

Telefone: **62 3259-9412 3941-9444**

Email: **lord@lordpublicidade.com.br**

Veículo: **Fundação Juracy marden**

Razão Social: **Rádio Luz fm**

Email: **luzfm104.9@hotmail.com**

Endereço: **Rua Hilda Mendes Pires, 165 - Centro**

Cidade: **Itambé UF: BA CEP: 45.140-000**

Tel.: CNPJ: **01.631.754/0001-02**

Insc. Estadual:

**1983 - LT 500kV Poções 3 - Padre Paraíso 2 C2- Governador Valadares 06 C1 e C2**

Job:   
 Mês/Ano: **Junho/2018**  
 Início/Término: **01/06/2018 a 05/06/2018**  
 Data de Emissão: **22/05/2018**  
 Praça: **Itambém**

Código	Peça
6343	Fonograma - áudio / spot (custo por segundo) - Rádio

PROGRAMA	PEÇA	B.	PERÍODO	DUR.	HOR.	1	2	3	4	5	6	7	8	9	10	11	12	13	14	15	16	17	18	19	20	21	22	23	24	25	26	27	28	29	30	QTD	VALOR UNIT.(R\$)	DESC (%)	SUBTOTAL (R\$)		
						S	S	D	S	T	Q	Q	S	S	D	S	T	Q	Q	S	S	D	S	T	Q	Q	S	S	D	S	T	Q	Q	S	S	E					
INDETERMINADO	6343		Seg/Dom	30"	08:00	10	10	10	10	10																											50	1,33	0,00	66,50	
INSERÇÕES POR DIA						10	10	10	10	10	0	0	0	0	0	0	0	0	0	0	0	0	0	0	0	0	0	0	0	0	0	0	0	0	0	0	0	50			Subtotal: R\$ 66,50

Vencimento: **VENC:28/05**

Observações:

Assinaturas



Agência **SAE Towers Brasil Torres de Transmissão Ltda.** Fundação Juracy marden

Enviar fatura: **À AGÊNCIA** TOTAL DA MÍDIA (R\$): **R\$ 66,50**  
 DESCONTO (%): **0,00%**  
 Faturar: **DIRETO AGÊNCIA** DESCONTO (R\$): **R\$ 0,00**  
 VALOR NEGOCIADO (R\$): **R\$ 66,50**  
 Tipo faturamento: **LÍQUIDO** DESC. PADRÃO DE AGÊNCIA (%): **0,00%**  
 DESC. PADRÃO DE AGÊNCIA (R\$): **R\$ 0,00**  
 VALOR FATURADO (R\$): **R\$ 66,50**



Recebemos de FUNDAÇÃO JURACY MARDEN - CPF/CNPJ: 01.631.754/0001-02 a prestação dos serviços da nota fiscal indicada ao lado

Data de Recebimento

Identificação e assinatura do receptor

**NFS-e**  
**Nº 00000009**



Prefeitura Municipal de Itambé		Nota Fiscal de Serviços Eletrônica			
	<b>PRAÇA OSORIO FERRAZ, 01</b> CENTRO - ITAMBÉ - BA CEP: 45140-000 CNPJ: 13.743.760/0001-30	Número da Nota <b>00000009</b>			
		Data e Hora de Emissão <b>25/05/2018 20:45:50</b>			
		Data do Fato Gerador <b>25/05/2018</b>			
		Código de Verificação <b>AAAJEHAJ-AAAGIU</b>			
Dados do(s) Serviço(s)					
Exigibilidade do ISS / Natureza da Operação <b>Exigível</b>	Local da Prestação <b>ITAMBÉ/BA - BRASIL</b>	Local da Incidência <b>ITAMBÉ/BA</b>			
Prestador do(s) Serviço(s)					
Nome/Razão Social:	<b>FUNDAÇÃO JURACY MARDEN</b>				
Nome Fantasia:					
Endereço:	<b>RUA Dª HILDA MENDES PIRES, 318 CASA</b> <b>CENTRO ITAMBÉ - BA CEP: 0-</b>				
CPF/CNPJ:	<b>01.631.754/0001-02</b>	Insc. Municipal:	<b>494</b>		
Telefone:	<b>() .-</b>	E-mail:			
Tomador do(s) Serviço(s)					
Nome/Razão Social:	<b>Lord Publicidade Ltda</b>				
Nome Fantasia:	<b>Lord Publicidade Ltda</b>				
Endereço:	<b>Rua 200 Qd. 3-b, Lt. 1-E, Sala 116, Ed. Manhattan Center, Cidade Empresarial, 79.935-900, Cidade Empresarial</b> <b>Vera Cruz APARECIDA DE GOIÂNIA - GO CEP: 74934-615</b>				
CPF/CNPJ:	<b>07.643.594/0001-06</b>	Insc. Municipal:	<b>14173140</b>		
		Insc. Estadual:	<b>Isento</b>		
Telefone:	<b>(62) 3259-9412</b>	E-mail:	<b>lord@lordpublicidade.com.br</b>		
Discriminação do(s) Serviço(s)					
Referente à divulgação das Audiências Públicas e Reuniões Técnicas Informativas em Sessão Conjunta da Linha de Transmissão 500 kV Poções III - Padre Paraíso 2 - Governador Valadares 6 C1 e C2					
Quantidade de Inserções/Período					
50 Inserções de 01/05/2018 a 05/05/2018					
100 Inserções de 22/05/2018 a 31/05/2018					
Valor Unitário:	R\$ 1,33				
Valor Total:	R\$ 199,50				
Classificação do Serviço (LEI 116/2003)					
<b>27.01 - Serviços de assistência social.</b>					
Classificação Nacional de Atividades Econômicas (CNAE 2.1)					
<b>8800600 - Serviços de assistência social sem alojamento</b>					
Valor do(s) Serviço(s)	Valor Dedução	Desconto Incondicionado	Base de Cálculo ISS		
<b>199,50</b>	<b>0,00</b>	<b>0,00</b>	<b>199,50</b>		
Alíquota ISS (%)	Valor do ISS	Valor ISS Retido	Desconto Condicionado		
<b>5,00</b>	<b>9,98</b>	<b>0,00</b>	<b>0,00</b>		
Retenções Federais					
Imposto de Renda	PIS	COFINS	CSLL	INSS	Outras Retenções
<b>0,00</b>	<b>0,00</b>	<b>0,00</b>	<b>0,00</b>	<b>0,00</b>	<b>0,00</b>
Total					
Total do(s) Serviço(s)		Total Líquido		Total da Nota	
<b>199,50</b>		<b>199,50</b>		<b>199,50</b>	
Outras Informações					
Valor aproximado dos tributos com base na Lei 12.741/2012 - R\$ 36,81 - (18,45%) - Fonte: IBPT					

Favor verificar a autenticidade deste documento fiscal no site <https://itambe.saatri.com.br>

Cliente: Lord Publicidade Ltda  
Razão Social: Lord Publicidade Ltda

Endereço: Rua 200 Qd. 3-b, Lt. 1-E, Sala 116 Ed. Manhatan Center, Cidade Empresarial, 79.935-900 - Bairro: Vera Cruz - Cidade: Aparecida de Goiânia - GO - CEP: 74934615  
CNPJ: 07.643.594/0001-06  
Insc. Estadual: Isento  
Telefone: 62 3259-9412 3941-9444  
Email: lord@lordpublicidade.com.br

Veículo: Associação comunitaria de Esporte e lazer dos moradores de Caatiba  
Razão Social: Radio Catole FM  
Email: adilson@radiocatole.com.br  
Endereço: Avenida Francisco Viana, s/n - Centro  
Cidade: Caatiba UF: BA CEP: 45.130-000  
Tel.: CNPJ: 02.841.940/0001-39  
Insc. Estadual.:

1983 - LT 500kV Poções 3 - Padre Paraíso 2 C2- Governador Valadares 06 C1 e C2

Job:  
Mês/Ano: Maio/2018  
Início/Término: 22/05/2018 a 31/05/2018  
Data de Emissão: 22/05/2018  
Praça: Caatiba

Código	Peça
6343	Fonograma - áudio / spot (custo por segundo) - Rádio

PROGRAMA	PEÇA	B.	PERÍODO	DUR.	HOR.	1	2	3	4	5	6	7	8	9	10	11	12	13	14	15	16	17	18	19	20	21	22	23	24	25	26	27	28	29	30	31	QTD	VALOR UNIT.(R\$)	DESC (%)	SUBTOTAL (R\$)	
						T	Q	S	S	D	S	T	Q	Q	S	S	D	S	T	Q	Q	S	S	D	S	T	T	Q	Q	S	S	D	S	T	Q	Q	E				
INDETERMINADO	6343		Seg/Dom	30"	08:00																						2	2	2	2	2	2	2	2	2	3	3	22	8,00	0,00	176,00
INSERÇÕES POR DIA						0	0	0	0	0	0	0	0	0	0	0	0	0	0	0	0	0	0	0	0	0	0	2	2	2	2	2	2	2	2	3	3	22			Subtotal: R\$ 176,00

Vencimento:  
Venc: 28/05  
Observações:

Assinaturas	
	SAE Towers Brasil Torres de Transmissão Ltda.
	Associação comunitaria de Esporte e lazer dos moradores de Caatiba

Enviar fatura: À AGÊNCIA	TOTAL DA MÍDIA (R\$):	R\$ 176,00
	DESCONTO (%):	0,00%
Faturar: DIRETO AGÊNCIA	DESCONTO (R\$):	R\$ 0,00
	VALOR NEGOCIADO (R\$):	R\$ 176,00
Tipo faturamento: LÍQUIDO	DESC. PADRÃO DE AGÊNCIA (%):	0,00%
	DESC. PADRÃO DE AGÊNCIA (R\$):	R\$ 0,00
	VALOR FATURADO (R\$):	R\$ 176,00



## PRESTADOR DE SERVIÇOS

Nome/ Razão Social:	ASSOCIAÇÃO COMUNITÁRIA DE ESPORTE E LAZER	
CPF/CNPJ:	02.841.940/0001-39	
Endereço:	AVENIDA FRANCISCO VIANA S/N	
Telefone:	77.3430-2176	Município: CAATIBA - BAHIA
Inscrição:		
Email:	lalarip@live.com	

## TOMADOR DE SERVIÇOS

Nome:	LORD PUBLICIDADE LTDA
CNPJ:	07.643.594/0001-06
Inscrição Municipal:	14173140
Rua:	200 Qd. 3-b, Lt. 1-E, Sala 116 Ed. Manhattan Center - Condomínio Cidade Empresarial Bairro: Cidade Vera Cruz.
Cidade:	Aparecida de Goiânia; CEP: 74.934-615
Email:	audiencia@lordpublicidade.com.br; lord@lordpublicidade.com.br; financeiro@lordpublicidade.com.br

## DESCRIMINAÇÃO DE SERVIÇOS

REFERENTE A SERVIÇOS DE DIVULGAÇÃO DAS AUDIÊNCIAS PÚBLICAS E REUNIÕES TECNICAS, NA CIDADE DE MACARANI - BAHIA NO PERÍODO DE 22-05 À 22-06-2018
RÁDIO CATÓLICO 104,9 FM

BANCO BRADESCO

AG. 3699-4 C/Poupança 2339-6

ANA JULIA SOUSA OLIVEIRA



Cliente: **Lord Publicidade Ltda**  
Razão Social: **Lord Publicidade Ltda**

Endereço: **Rua 200 Qd. 3-b, Lt. 1-E, Sala 116 Ed. Manhatan Center, Cidade Empresarial, 79.935-900 - Bairro: Vera Cruz - Cidade: Aparecida de Goiânia - GO - CEP: 74934615**

CNPJ: **07.643.594/0001-06**

Insc. Estadual: **Isento**

Telefone: **62 3259-9412 3941-9444**

Email: **lord@lordpublicidade.com.br**

Veículo: **Associação Comunitária De Desenvolvimento Cultural Artístico**

Razão Social: **Radio Nova Dimensão Fm**

Email: **mauricio@barradochoca24h.com**

Endereço: **-**

Cidade: UF: CEP:

Tel.: CNPJ: **18.510.938/0001-17**

Insc. Estadual.:

**1983 - LT 500kV Poções 3 - Padre Paraíso 2 C2- Governador Valadares 06 C1 e C2**

Job: \_\_\_\_\_

Mês/Ano: **Maio/2018**

Início/Término: **01/05/2018 a 05/05/2018**

Data de Emissão: **22/05/2018**

Praça: **Barra do Choça**

Código	Peça
6343	Fonograma - áudio / spot (custo por segundo) - Rádio

PROGRAMA	PEÇA	B.	PERÍODO	DUR.	HOR.	1	2	3	4	5	6	7	8	9	10	11	12	13	14	15	16	17	18	19	20	21	22	23	24	25	26	27	28	29	30	31	QTD	VALOR	DESC	SUBTOTAL		
						T	Q	Q	S	S	D	S	T	Q	Q	S	S	D	S	T	Q	Q	S	S	D	S	T	Q	Q	S	S	D	S	T	Q	Q	E	UNIT.(R\$)	(%)	(R\$)		
INDETERMINADO	6343		Seg/Dom	30"	08:00	40	40	40	40	40																												200	0,42	0,00	84,00	
INSERÇÕES POR DIA						40	40	40	40	40	0	0	0	0	0	0	0	0	0	0	0	0	0	0	0	0	0	0	0	0	0	0	0	0	0	0	0	0	200			Subtotal: R\$ 84,00

Vencimento:  
VENC:28/05

Observações:

Assinaturas



Agência

SAE Towers Brasil Torres de Transmissão Ltda.

Associação Comunitária De Desenvolvimento Cultural Artístico

Enviar fatura:  
À AGÊNCIA

Faturar:  
DIRETO  
AGÊNCIA

Tipo faturamento:  
LÍQUIDO

TOTAL DA MÍDIA (R\$):	R\$ 84,00
DESCONTO (%):	0,00%
DESCONTO (R\$):	R\$ 0,00
VALOR NEGOCIADO (R\$):	R\$ 84,00
DESC. PADRÃO DE AGÊNCIA (%):	0,00%
DESC. PADRÃO DE AGÊNCIA (R\$):	R\$ 0,00
<b>VALOR FATURADO (R\$):</b>	<b>R\$ 84,00</b>

Cliente: **Lord Publicidade Ltda**  
Razão Social: **Lord Publicidade Ltda**

Endereço: **Rua 200 Qd. 3-b, Lt. 1-E, Sala 116 Ed. Manhattan Center, Cidade Empresarial, 79.935-900 - Bairro: Vera Cruz - Cidade: Aparecida de Goiânia - GO - CEP: 74934615**

CNPJ: **07.643.594/0001-06**

Insc. Estadual: **Isento**

Telefone: **62 3259-9412 3941-9444**

Email: **lord@lordpublicidade.com.br**

Veículo: **Associação Comunitária De Desenvolvimento Cultural Artístico**

Razão Social: **Radio Nova Dimensão Fm**

Email: **mauricio@barradochoca24h.com**

Endereço: **-**

Cidade: UF: CEP:

Tel.: CNPJ: **18.510.938/0001-17**

Insc. Estadual.:

**1983 - LT 500kV Poções 3 - Padre Paraíso 2 C2- Governador Valadares 06 C1 e C2**

Job:

Mês/Ano: **Mai/2018**

Início/Término: **22/05/2018 a 31/05/2018**

Data de Emissão: **22/05/2018**

Praça: **Barra do Choça**

Código	Peça
6343	Fonograma - áudio / spot (custo por segundo) - Rádio

PROGRAMA	PEÇA	B.	PERÍODO	DUR.	HOR.	1	2	3	4	5	6	7	8	9	10	11	12	13	14	15	16	17	18	19	20	21	22	23	24	25	26	27	28	29	30	31	QTD	VALOR UNIT.(R\$)	DESC (%)	SUBTOTAL (R\$)						
						T	Q	Q	S	S	D	S	T	Q	Q	S	S	D	S	T	Q	Q	S	S	D	S	T	Q	Q	S	S	D	S	T	Q	Q	E									
INDETERMINADO	6343		Seg/Dom	30"	08:00																						40	40	40	40	40	40	40	40	40	40	40	40	40	40	40	40	400	0,42	0,00	168,00
INSERÇÕES POR DIA						0	0	0	0	0	0	0	0	0	0	0	0	0	0	0	0	0	0	0	0	0	0	0	40	40	40	40	40	40	40	40	40	40	40	40	400			Subtotal: R\$ 168,00		

Vencimento:  
VENC:28/05

Observações:

Assinaturas



Agência

SAE Towers Brasil Torres de Transmissão Ltda.

Associação Comunitária De Desenvolvimento Cultural Artístico

Enviar fatura:  
À AGÊNCIA

Faturar:  
DIRETO  
AGÊNCIA

Tipo faturamento:  
LÍQUIDO

TOTAL DA MÍDIA (R\$):	R\$ 168,00
DESCONTO (%):	0,00%
DESCONTO (R\$):	R\$ 0,00
VALOR NEGOCIADO (R\$):	R\$ 168,00
DESC. PADRÃO DE AGÊNCIA (%):	0,00%
DESC. PADRÃO DE AGÊNCIA (R\$):	R\$ 0,00
<b>VALOR FATURADO (R\$):</b>	<b>R\$ 168,00</b>





## **Radio Nova Dimensão Fm - CNPJ: 18.510.938/0001-17**

### **RECIBO**

**Total 250,00**

Recebi da LORD Publicidade, a importância supra de R\$ 250,00 (Duzentos e Cinquenta reais), valor bruto, referente à Contratação de nº 40 p/ dia veiculações no período de 22 de maio a 05 de junho de 2018. Referente a divulgação das Audiências Públicas e Reuniões Técnicas Informativas em Sessão Conjunta da Linha de Transmissão 500 kV Poções III - Padre Paraíso 2 - Governador Valadares 6 C1 e C2

<b>Pac. Publicitário</b>	<b>UN</b>	<b>Especificação</b>	<b>Valor Unitário</b>	<b>Valor Total R\$</b>
01	01	Contratação de nº 40 p/ dia veiculações no período de 22 de maio a 05 de junho de 2018. Referente a divulgação das Audiências Públicas e Reuniões Técnicas Informativas em Sessão Conjunta da Linha de Transmissão 500 kV Poções III - Padre Paraíso 2 - Governador Valadares 6 C1 e C2	R\$ <b>250,00</b>	<b>250,00</b>
			<b>Total</b>	<b>250,00</b>

Por ser verdade, firmo o presente recibo em 3 (três vias), dando plena, geral e irrevogável quitação.

Barra do Choça, 21 de maio 2018

Mauricio Pereira Silva  
Representante de Publicidades  
Fone: 077 99979 - 6674

Cliente: **Lord Publicidade Ltda**  
Razão Social: **Lord Publicidade Ltda**

Endereço: **Rua 200 Qd. 3-b, Lt. 1-E, Sala 116 Ed. Manhatan Center, Cidade Empresarial, 79.935-900 - Bairro: Vera Cruz - Cidade: Aparecid de Goiânia - GO - CEP: 74934615**

CNPJ: **07.643.594/0001-06**

Insc. Estadual: **Isento**

Telefone: **62 3259-9412 3941-9444**

Email: **lord@lordpublicidade.com.br**

Veículo: **ACAEP ASSOCIAÇÃO COMUNITÁRIA ARTÍSTICA E ECOLÓGICA DE PLANALTO**

Razão Social: **RÁDIO PLANALTO**

Email: **planalto-fm@yahoo.com.br**

Endereço: **rua Isauro Joaquim Soares, s/n -**

Cidade: **Planalto UF: BA CEP: \_\_\_\_\_**

Tel.: **(77) 9936-9700 CNPJ: 01.932.439/0001-15**

Insc. Estadual.:

**1983 - LT 500kV Poções 3 - Padre Paraíso 2 C2- Governador Valadares 06 C1 e C2**

Job: \_\_\_\_\_  
Mês/Ano: **Junho/2018**  
Início/Término: **01/06/2018 a 05/06/2018**  
Data de Emissão: **22/05/2018**  
Praça: **PLANALTO**

Código	Peça
6343	Fonograma - áudio / spot (custo por segundo) - Rádio

PROGRAMA	PEÇA	B.	PERÍODO	DUR.	HOR.	1	2	3	4	5	6	7	8	9	10	11	12	13	14	15	16	17	18	19	20	21	22	23	24	25	26	27	28	29	30	QTD	VALOR UNIT.(R\$)	DESC (%)	SUBTOTAL (R\$)						
						S	S	D	S	T	Q	Q	S	S	D	S	T	Q	Q	S	S	D	S	T	Q	Q	S	S	D	S	T	Q	Q	S	S					S	S	S	S	E	
INDETERMINADO	6343		Seg/Dom	30"	08:00	3	3	3	3	3																													15	1,00	0,00	15,00			
INSERÇÕES POR DIA						3	3	3	3	3	0	0	0	0	0	0	0	0	0	0	0	0	0	0	0	0	0	0	0	0	0	0	0	0	0	0	0	0	0	0	0	15	Subtotal: R\$ 15,00		

Vencimento:  
**VENC: 28/05**

Observações:

Assinaturas



Agência

SAE Towers Brasil Torres de Transmissão Ltda.

ACAEP ASSOCIAÇÃO COMUNITÁRIA ARTÍSTICA E ECOLÓGICA DE PLANALTO

Enviar fatura:  
**À AGÊNCIA**

Faturar:  
**DIRETO AGÊNCIA**

Tipo faturamento:  
**LÍQUIDO**

TOTAL DA MÍDIA (R\$):	R\$ 15,00
DESCONTO (%):	0,00%
DESCONTO (R\$):	R\$ 0,00
VALOR NEGOCIADO (R\$):	R\$ 15,00
DESC. PADRÃO DE AGÊNCIA (%):	0,00%
DESC. PADRÃO DE AGÊNCIA (R\$):	R\$ 0,00
<b>VALOR FATURADO (R\$):</b>	<b>R\$ 15,00</b>

Cliente: **Lord Publicidade Ltda**  
Razão Social: **Lord Publicidade Ltda**

Endereço: **Rua 200 Qd. 3-b, Lt. 1-E, Sala 116 Ed. Manhattan Center, Cidade Empresarial, 79.935-900 - Bairro: Vera Cruz - Cidade: Aparecid de Goiânia - GO - CEP: 74934615**

CNPJ: **07.643.594/0001-06**

Insc. Estadual: **Isento**

Telefone: **62 3259-9412 3941-9444**

Email: **lord@lordpublicidade.com.br**

Veículo: **ACAEP ASSOCIAÇÃO COMUNITÁRIA ARTÍSTICA E ECOLÓGICA DE PLANALTO**

Razão Social: **RÁDIO PLANALTO**

Email: **planalto-fm@yahoo.com.br**

Endereço: **rua Isauro Joaquim Soares, s/n -**

Cidade: **Planalto UF: BA CEP: \_\_\_\_ - \_\_\_\_**

Tel.: **(77) 9936-9700 CNPJ: 01.932.439/0001-15**

Insc. Estadual.:

**1983 - LT 500kV Poções 3 - Padre Paraíso 2 C2- Governador Valadares 06 C1 e C2**

Job:

Mês/Ano: **Mai/2018**

Início/Término: **22/05/2018 a 31/05/2018**

Data de Emissão: **22/05/2018**

Praça: **PLANALTO**

Código	Peça
6343	Fonograma - áudio / spot (custo por segundo) - Rádio

PROGRAMA	PEÇA	B.	PERÍODO	DUR.	HOR.	1	2	3	4	5	6	7	8	9	10	11	12	13	14	15	16	17	18	19	20	21	22	23	24	25	26	27	28	29	30	31	QTD	VALOR UNIT.(R\$)	DESC (%)	SUBTOTAL (R\$)			
						T	Q	Q	S	S	D	S	T	Q	Q	S	S	D	S	T	Q	Q	S	S	D	S	T	T	Q	Q	S	S	D	S	T	Q	Q	E					
INDETERMINADO	6343		Seg/Dom	30"	08:00																						3	3	3	3	3	3	3	3	3	3	3	3	3	30	1,00	0,00	30,00
INSERÇÕES POR DIA						0	0	0	0	0	0	0	0	0	0	0	0	0	0	0	0	0	0	0	0	0	0	0	3	3	3	3	3	3	3	3	3	3	3	30			Subtotal: R\$ 30,00

Vencimento:  
VENC: 28/05

Observações:

Assinaturas

  
Agência

  
SAE Towers Brasil Torres de Transmissão Ltda.

  
ACAEP ASSOCIAÇÃO COMUNITÁRIA ARTÍSTICA E ECOLÓGICA DE PLANALTO

Enviar fatura: **À AGÊNCIA** TOTAL DA MÍDIA (R\$): R\$ 30,00  
DESCONTO (%): 0,00%

Faturar: **DIRETO AGÊNCIA** DESCONTO (R\$): R\$ 0,00  
VALOR NEGOCIADO (R\$): R\$ 30,00

Tipo faturamento: **LÍQUIDO** DESC. PADRÃO DE AGÊNCIA (%): 0,00%  
DESC. PADRÃO DE AGÊNCIA (R\$): R\$ 0,00  
VALOR FATURADO (R\$): R\$ 30,00

**PRESTADOR DE SERVIÇOS**

Nome/ Razão Social: ASSOCIAÇÃO COMUNITÁRIA ARTÍSTICA E ECOLÓGICA DE PLANALTO (RADIO PLANALTO FM)

CPF/CNPJ: 01.932.439-9700

Endereço: RUA ISAURO JOAQUIM SOARES

Telefone: 77 3434-2701

Município: Planalto

Inscrição:

Email.: planalto\_fm@yahoo.com.br

**TOMADOR DE SERVIÇOS**

Nome: LORD PUBLICIDADE LTDA

CNPJ: 07.643.594/0001-06

Inscrição Municipal: 14173140

Rua: 200 Qd. 3-b, Lt. 1-E, Sala 116 Ed. Manhattan Center - Condomínio Cidade Empresarial Bairro: Cidade Vera Cruz;

Cidade: Aparecida de Goiânia; CEP: 74.934-615

Email: audiencia@lordpublicidade.com.br; lord@lordpublicidade.com.br; financeiro@lordpublicidade.com.br

**DESCRIMINAÇÃO DE SERVIÇOS**

Referente a divulgação das Audiências Públicas e Reuniões Técnicas Informativas em Sessão Conjunta da Linha de

Transmissão 500 kV Poções III - Padre Paraíso 2 - Governador Valadares 6 C1 e C2, sendo ela 3 chamadas ao dia

veiculado por 10 dias no total de R\$ 40,00 ,valor por chamada 1,00 no horário do jornal 2,00

Maico do Souza Novais



Cliente: Lord Publicidade Ltda  
Razão Social: Lord Publicidade Ltda

Endereço: Rua 200 Qd. 3-b, Lt. 1-E, Sala 116 Ed. Manhattan Center, Cidade Empresarial, 79.935-900 - Bairro: Vera Cruz - Cidade: Aparecida de Goiânia - GO - CEP: 74934615

CNPJ: 07.643.594/0001-06

Insc. Estadual: Isento

Telefone: 62 3259-9412 3941-9444

Email: lord@lordpublicidade.com.br

Veículo: Associação Comunitária da Liberdade

Razão Social: Rádio Liberdade

Email: libfm879@yahoo.com.br

Endereço: PRAÇA MONSENHOR HONORATO, S/N - CENTRO

Cidade: Poções UF: BA CEP: 45.260-000

Tel.: (77) 8844-3734 CNPJ: 11.500.971/0001-17

Insc. Estadual.:

1983 - LT 500kV Poções 3 - Padre Paraíso 2 C2- Governador Valadares 06 C1 e C2

Job:

Mês/Ano: Maio/2018

Início/Término: 22/05/2018 a 31/05/2018

Data de Emissão: 22/05/2018

Praça: Poções

Código	Peça
6343	Fonograma - áudio / spot (custo por segundo) - Rádio

PROGRAMA	PEÇA	B.	PERÍODO	DUR.	HOR.	1	2	3	4	5	6	7	8	9	10	11	12	13	14	15	16	17	18	19	20	21	22	23	24	25	26	27	28	29	30	31	QTD	VALOR UNIT.(R\$)	DESC (%)	SUBTOTAL (R\$)	
						T	Q	Q	S	S	D	S	T	Q	Q	S	S	D	S	T	Q	Q	S	S	D	S	T	T	Q	Q	S	S	D	S	T	Q	Q	E			
INDETERMINADO	6343		Seg/Dom	30"	08:00																						2	2	2	2	2	2	2	2	2	3	3	22	8,00	0,00	176,00
INSERÇÕES POR DIA						0	0	0	0	0	0	0	0	0	0	0	0	0	0	0	0	0	0	0	0	0	0	2	2	2	2	2	2	2	2	3	3	22			Subtotal: R\$ 176,00

Vencimento: VENCIMENTO 28/05

Observações:

Assinaturas	
	SAE Towers Brasil Torres de Transmissão Ltda.
	Associação Comunitária da Liberdade

Enviar fatura: À AGÊNCIA	TOTAL DA MÍDIA (R\$):	R\$ 176,00
	DESCONTO (%):	0,00%
Faturar: DIRETO AGÊNCIA	DESCONTO (R\$):	R\$ 0,00
	VALOR NEGOCIADO (R\$):	R\$ 176,00
Tipo faturamento: LÍQUIDO	DESC. PADRÃO DE AGÊNCIA (%):	0,00%
	DESC. PADRÃO DE AGÊNCIA (R\$):	R\$ 0,00
	VALOR FATURADO (R\$):	R\$ 176,00

## PEDIDO DE INSERÇÃO

# PI: 886

Cliente: **Lord Publicidade Ltda**  
Razão Social: **Lord Publicidade Ltda**

Endereço: **Rua 200 Qd. 3-b, Lt. 1-E, Sala 116 Ed. Manhatan Center, Cidade Empresarial, 79.935-900 - Bairro: Vera Cruz - Cidade: Aparecida de Goiânia - GO - CEP: 74934615**

CNPJ: **07.643.594/0001-06**

Insc. Estadual: **Isento**

Telefone: **62 3259-9412 3941-9444**

Email: **lord@lordpublicidade.com.br**

Veículo: **Associação Comunitária da Liberdade**

Razão Social: **Rádio Liberdade**

Email: **libfm879@yahoo.com.br**

Endereço: **PRAÇA MONSENHOR HONORATO, S/N - CENTRO**

Cidade: **Poções UF: BA CEP: 45.260-000**

Tel.: **(77) 8844-3734 CNPJ: 11.500.971/0001-17**

Insc. Estadual: :

**1983 - LT 500kV Poções 3 - Padre Paraíso 2 C2- Governador Valadares 06 C1 e C2**

Job: \_\_\_\_\_  
Mês/Ano: **Junho/2018**  
Início/Término: **01/06/2018 a 05/06/2018**  
Data de Emissão: **22/05/2018**  
Praça: **Poções**

Código	Peça
6343	Fonograma - áudio / spot (custo por segundo) - Rádio

PROGRAMA	PEÇA	B.	PERÍODO	DUR.	HOR.	1	2	3	4	5	6	7	8	9	10	11	12	13	14	15	16	17	18	19	20	21	22	23	24	25	26	27	28	29	30	QTD	VALOR	DESC	SUBTOTAL (R\$)		
						S	S	D	S	T	Q	Q	S	S	D	S	T	Q	Q	S	S	D	S	T	Q	Q	S	S	D	S	T	Q	S	S	E	UNIT.(R\$)	(%)				
INDETERMINADO	6343		Seg/Dom	30"	08:00	3	3	3	3	3																											15	8,00	0,00	120,00	
INSERÇÕES POR DIA						3	3	3	3	3	0	0	0	0	0	0	0	0	0	0	0	0	0	0	0	0	0	0	0	0	0	0	0	0	0	0	0	15	Subtotal: R\$ 120,00		

Vencimento:  
**VENCIMENTO 28/05**

Observações:

Assinaturas	
	SAE Towers Brasil Torres de Transmissão Ltda.
	Associação Comunitária da Liberdade

Enviar fatura: <b>À AGÊNCIA</b>	TOTAL DA MÍDIA (R\$):	R\$ 120,00
	DESCONTO (%):	0,00%
Faturar: <b>DIRETO AGÊNCIA</b>	DESCONTO (R\$):	R\$ 0,00
	VALOR NEGOCIADO (R\$):	R\$ 120,00
Tipo faturamento: <b>LÍQUIDO</b>	DESC. PADRÃO DE AGÊNCIA (%):	0,00%
	DESC. PADRÃO DE AGÊNCIA (R\$):	R\$ 0,00
	<b>VALOR FATURADO (R\$):</b>	<b>R\$ 120,00</b>

**PREFEITURA MUNICIPAL DE POÇÕES - BA**  
SECRETARIA MUNICIPAL DE FINANÇAS



**NOTA FISCAL DE SERVIÇOS ELETRÔNICA - NOTA AVULSA**

Número da Nota  
002963

Data e Hora da Emissão  
25/05/18 11:34

Período de Competência  
05/18

Código de Verificação  
4889455AE

Reg. Especial Tributação  
Nenhum

Natureza da Operação  
Tributação no Município

**PRESTADOR DE SERVIÇOS**

CPF / CNPJ: 11.500.971/0001-17

Inscrição Municipal: 0.5.0409

Nome/Razão Social: ASSOCIAÇÃO COMUNITARIA DA LIBERDADE

Endereço: PRAÇA MONSENHOR HONORATO, S/N, - CENTRO. CEP: 45260-000

Município: Poções

UF: BA

E-mail: LIBFM879@YAHOO.COM.BR

**TOMADOR DE SERVIÇOS**

Razão Social: LORD PUBLICIDADE LTDA

CNPJ: 07.643.594/0001-06

Endereço: RUA 200 Qd 3-b, LT.1-E, SALA 116, ED. MANHATAN - VERA CRUZ. CEP: 74934-615

Município: Aparecida de Goiânia

UF: GO

E-mail:

**DESCRIÇÃO DOS SERVIÇOS**

Serviço: PRESTAÇÃO DE SERVIÇO DE PUBLICIDADE E PROPAGANDA. Qtd: 1 Valor Unitário: 175,00 Valor Total: 175,00

**VALOR TOTAL DA NOTA = R\$ 175,00**

**CÓDIGO DOS SERVIÇOS**

17 - Serviços de apoio técnico, administrativo, jurídico, contábil, comercial e congêneres

17.06 - Propaganda e publicidade, inclusive promoção de vendas, planejamento de campanhas ou sistemas de publicidade, elaboração de desenhos, textos e demais materiais publicitários.

**RETENÇÕES FEDERAIS**

PIS(R\$) |  
0,00

COFINS(R\$) |  
0,00

INSS(R\$) |  
0,00

IR(R\$) |  
0,00

CSLL(R\$) |  
0,00

Outras Retenções(R\$) |  
0,00

**VALORES**

Valor dos Serviços(R\$) |  
175,00

Deduções(R\$) |  
0,00

Desconto Incondicionado(R\$) |  
0,00

Base de Cálculos(R\$) |  
175,00

Alíquota(%) |  
5,00

ISS(R\$) |  
8,75

ISS Retido(R\$) |  
0,00

Desconto Condicionado(R\$) |  
0,00

Valor Líquido(R\$) |  
175,00

Valor Total da Nota(R\$) |  
175,00

**OUTRAS INFORMAÇÕES**

Assinatura Digital: 4889455AE14894571675C74A5CD11F0068786C04733106A

## **Audiência Pública 2 - Padre Paraíso**



Cliente: Lord Publicidade Ltda  
Razão Social: Lord Publicidade Ltda

Endereço: Rua 200 Qd. 3-b, Lt. 1-E, Sala 116 Ed. Manhatan Center, Cidade Empresarial, 79.935-900 - Bairro: Vera Cruz - Cidade: Aparecida de Goiânia - GO - CEP: 74934615

CNPJ: 07.643.594/0001-06

Insc. Estadual: Isento

Telefone: 62 3259-9412 3941-9444

Email: lord@lordpublicidade.com.br

Veículo: ASSOCIAÇÃO COMUNITÁRIA RURAL CÓRREGO DA ONÇA

Razão Social: RÁDIO ALVORADA

Email: erlanioalvessoares@yahoo.com.br

Endereço: rua José pinheiro, 28 - bela vista

Cidade: Monte Formoso UF: MG CEP: 39.893-000

Tel.: (33) 8857-9635 CNPJ: 07.954.303/0001-92

Insc. Estadual.:

1983 - LT 500kV Poções 3 - Padre Paraíso 2 C2- Governador Valadares 06 C1 e C2

Job: \_\_\_\_\_  
Mês/Ano: Junho/2018  
Início/Término: 01/06/2018 a 07/06/2018  
Data de Emissão: 23/05/2018  
Praça: Mata Verde

Código	Peça
6343	Fonograma - áudio / spot (custo por segundo) - Rádio

PROGRAMA	PEÇA	B.	PERÍODO	DUR.	HOR.	1 S	2 S	3 D	4 S	5 T	6 Q	7 Q	8 S	9 S	10 D	11 S	12 T	13 Q	14 Q	15 S	16 S	17 D	18 S	19 T	20 Q	21 Q	22 S	23 S	24 D	25 S	26 T	27 Q	28 Q	29 S	30 S	QTD E	VALOR UNIT.(R\$)	DESC (%)	SUBTOTAL (R\$)	
INDETERMINADO	6343		Seg/Dom	30"	08:00	3	3	3	3	3	3	3																									21	10,00	0,00	210,00
INSERÇÕES POR DIA						3	3	3	3	3	3	3	0	0	0	0	0	0	0	0	0	0	0	0	0	0	0	0	0	0	0	0	0	0	0	0	21			Subtotal: R\$ 210,00

Vencimento:

Observações:

Assinaturas	
	SAE Towers Brasil Torres de Transmissão Ltda.
	ASSOCIAÇÃO COMUNITÁRIA RURAL CÓRREGO DA ONÇA

Enviar fatura: À AGÊNCIA	TOTAL DA MÍDIA (R\$):	R\$ 210,00
	DESCONTO (%):	0,00%
Faturar: DIRETO AGÊNCIA	DESCONTO (R\$):	R\$ 0,00
	VALOR NEGOCIADO (R\$):	R\$ 210,00
Tipo faturamento: LÍQUIDO	DESC. PADRÃO DE AGÊNCIA (%):	0,00%
	DESC. PADRÃO DE AGÊNCIA (R\$):	R\$ 0,00
	VALOR FATURADO (R\$):	R\$ 210,00



# OLIVIER ORGANIZAÇÕES

FRANCISCO DE ASSIS PEREIRA DE OLIVEIRA - 08427706820

AVENIDA MINAS GERAIS, 46 - CENTRO

FONE: (33) 8877-5444

CEP 39890-000 - JOAÍMA - MINAS GERAIS

NOTA FISCAL PRESTAÇÃO DE SERVIÇO

"Série P.S."

1ª Via

Nº 000032

Dest. Vias. 1ª Cliente - 2ª Fiscalização - 3ª Contabilidade - 4ª Fixa

CNPJ 15.091.273/0001-66

Natureza de Operação:

Prestação de Serviço

Via de Transporte:

## DESTINATÁRIO DOS SERVIÇOS

NOME: Lord Publicidade LTDA

ENDEREÇO: Rua 200 Qd. 3-b, Lt. 1-E, sala 116 <sup>Ed. Manhattan</sup> CEP: 74934615

CIDADE: Aparecida de Goiânia ESTADO: Goiás

CNPJ/CPF: 07.643.594/0001-06 INSC. EST.: Isento

DATA: 24 DE maio DE 2018 CONDIÇÕES DE PAGAMENTO: A Vista

Quant.	Unid.	DISCRIMINAÇÃO	P. Unitário	TOTAL
150		Insuções 10 por dia		370,00
		chamadas de anúncio em rádio		
				}
		<u>OBS</u> REFERENTE A DIVULGAÇÃO DAS		
		AUDIÊNCIAS PÚBLICAS e REUNIÃO		
		TÉCNICAS INFORMATIVAS EM SESSÃO		
		CONJUNTA DA LINHA de TRANSMISSÃO		
		500 KV POÇÓIS III - PE PARAÍSO 2 -		
		GOVERNADOR VALADARES GC1 e C2,		

DATA ENTREGA

24 / 05 / 2018

ISS

% R\$

TOTAL DA  
NOTA R\$

370,00

OLIGRAF LTDA. - Rua Alexandre Brito, 150 - B. São Jorge - Telefax: (33) 3734-1453 - Itaobim - MG - CNPJ 20.004.891/0001-61 - Insc. Est. 333.450841.0002  
01 Talão 50x4 N.F.P.S. Série P.S. - 000001 a 000050 Aut. Prefeitura Municipal de Joaíma - MG 27/04/2012

Recebi (emos) de FRANCISCO DE ASSIS PEREIRA DE OLIVEIRA - 08427706820, os serviços constantes da Nota Fiscal de Prestação de Serviço.

Data do Recebimento

Assinatura do Recebedor

NOTA FISCAL - PRESTAÇÃO DE SERVIÇO

Nº 000032

Cliente: **Lord Publicidade Ltda**  
Razão Social: **Lord Publicidade Ltda**

Veículo: **Rádio Nova Catuji**  
Razão Social: **RÁDIO CATUJI**  
Email: **marciaribeiro684@gmail.com**  
Endereço: **xxxxxxxxxx -**  
Cidade: **Catuji UF: MG CEP: .-.- -**  
Tel.: CNPJ: **04.783.306/0001-12**  
Insc. Estadual.:

Endereço: **Rua 200 Qd. 3-b, Lt. 1-E, Sala 116 Ed. Manhattan Center, Cidade Empresarial, 79.935-900 - Bairro: Vera Cruz - Cidade: Aparecida de Goiânia - GO - CEP: 74934615**  
CNPJ: **07.643.594/0001-06**  
Insc. Estadual: **Isento**  
Telefone: **62 3259-9412 3941-9444**  
Email: **lord@lordpublicidade.com.br**

**1983 - LT 500kV Poções 3 - Padre Paraíso 2 C2- Governador Valadares 06 C1 e C2**

Job:  
Mês/Ano: **Junho/2018**  
Início/Término: **01/06/2018 a 07/06/2018**  
Data de Emissão: **23/05/2018**  
Praça: **CATUJI**

Código	Peça
6343	Fonograma - áudio / spot (custo por segundo) - Rádio

PROGRAMA	PEÇA	B.	PERÍODO	DUR.	HOR.	1 S	2 S	3 D	4 S	5 T	6 Q	7 Q	8 S	9 S	10 D	11 S	12 T	13 Q	14 Q	15 S	16 S	17 D	18 S	19 T	20 Q	21 Q	22 S	23 S	24 D	25 S	26 T	27 Q	28 Q	29 S	30 S	QTD E	VALOR UNIT.(R\$)	DESC (%)	SUBTOTAL (R\$)				
INDETERMINADO	6343		Seg/Dom	30"	08:00	3	3	3	3	3	3	3																									21	2,00	0,00	42,00			
INSERÇÕES POR DIA						3	3	3	3	3	3	3	0	0	0	0	0	0	0	0	0	0	0	0	0	0	0	0	0	0	0	0	0	0	0	0	0	0	0	21			Subtotal: R\$ 42,00

Vencimento:  
Venc: **30/05**  
Observações:

Assinaturas



Agência **SAE Towers Brasil Torres de Transmissão Ltda.** Rádio Nova Catuji

Enviar fatura: **À AGÊNCIA** TOTAL DA MÍDIA (R\$): **R\$ 42,00**  
DESCONTO (%): **0,00%**  
Faturar: **DIRETO AGÊNCIA** DESCONTO (R\$): **R\$ 0,00**  
VALOR NEGOCIADO (R\$): **R\$ 42,00**  
Tipo faturamento: **LÍQUIDO** DESC. PADRÃO DE AGÊNCIA (%): **0,00%**  
DESC. PADRÃO DE AGÊNCIA (R\$): **R\$ 0,00**  
VALOR FATURADO (R\$): **R\$ 42,00**

Cliente: **Lord Publicidade Ltda**  
 Razão Social: **Lord Publicidade Ltda**

Veículo: **Rádio Nova Catuji**  
 Razão Social: **RÁDIO CATUJI**  
 Email: **marciaribeiro684@gmail.com**  
 Endereço: **xxxxxxxxxx -**  
 Cidade: **Catuji UF: MG CEP: .-.- -**  
 Tel.: CNPJ: **04.783.306/0001-12**  
 Insc. Estadual: \_\_\_\_\_

Endereço: **Rua 200 Qd. 3-b, Lt. 1-E, Sala 116 Ed. Manhatan Center, Cidade Empresarial, 79.935-900 - Bairro: Vera Cruz - Cidade: Aparecida de Goiânia - GO - CEP: 74934615**  
 CNPJ: **07.643.594/0001-06**  
 Insc. Estadual: **Isento**  
 Telefone: **62 3259-9412 3941-9444**  
 Email: **lord@lordpublicidade.com.br**

**1983 - LT 500kV Poções 3 - Padre Paraíso 2 C2- Governador Valadares 06 C1 e C2**

Job: \_\_\_\_\_  
 Mês/Ano: **Mai/2018**  
 Início/Término: **24/05/2018 a 31/05/2018**  
 Data de Emissão: **23/05/2018**  
 Praça: **CATUJI**

Código	Peça
6343	Fonograma - áudio / spot (custo por segundo) - Rádio

PROGRAMA	PEÇA	B.	PERÍODO	DUR.	HOR.	1	2	3	4	5	6	7	8	9	10	11	12	13	14	15	16	17	18	19	20	21	22	23	24	25	26	27	28	29	30	31	QTD	VALOR	DESC	SUBTOTAL		
						T	Q	Q	S	S	D	S	T	Q	Q	S	S	D	S	T	Q	Q	S	S	D	S	T	Q	Q	S	S	D	S	T	Q	Q	E	UNIT.(R\$)	(%)	(R\$)		
INDETERMINADO	6343		Seg/Dom	30"	08:00																																	16	2,00	0,00	32,00	
INSERÇÕES POR DIA						0	0	0	0	0	0	0	0	0	0	0	0	0	0	0	0	0	0	0	0	0	0	0	0	0	0	0	0	0	0	0	0	0	16			Subtotal: R\$ 32,00

Vencimento:  
**Venc: 30/05**

Observações:

Assinaturas



Agência **SAE Towers Brasil Torres de Transmissão Ltda.** Rádio Nova Catuji

Enviar fatura: **À AGÊNCIA** TOTAL DA MÍDIA (R\$): **R\$ 32,00**  
 DESCONTO (%): **0,00%**  
 Faturar: **DIRETO AGÊNCIA** DESCONTO (R\$): **R\$ 0,00**  
 VALOR NEGOCIADO (R\$): **R\$ 32,00**  
 Tipo faturamento: **LÍQUIDO** DESC. PADRÃO DE AGÊNCIA (%): **0,00%**  
 DESC. PADRÃO DE AGÊNCIA (R\$): **R\$ 0,00**  
**VALOR FATURADO (R\$): R\$ 32,00**

<b>RÁDIO NOVA 93,7 CATUJI FM</b> Rua Júlio Estaquio nº 12 - Centro Telefone: (33) 3532-9274 CEP 39.816-000 - Catuji - Minas Gerais	<b>ASSOCIAÇÃO RÁDIO COMUNITÁRIA NOVA CATUJI-FM</b> Rádio Nova Catuji, a Rádio da Gente	<b>NOTA FISCAL Prest. de Serviços Série A-1</b> <b>Nº 000056</b> CNPJ: 04.783.306/0001-12 INSC MUNIC.: 112.03.-00- INSC. ESTADUAL.: Isento Natureza da Operação _____ Via de Transporte: _____ Data da Emissão da Nota <u>24/05/2018</u>
---	---	--

Nome da Firma: Lord publicidade Ltda  
 Endereço: Rua 2006d. 3b/H, 1E, sala 116 Ed Manhattan center Bairro: Terena Cruz  
 Cidade: Aporecida de Goiânia Município: \_\_\_\_\_ Estado: GO  
 CNPJ (MF): 07.643.594/0003-06 Insc. Est.: \_\_\_\_\_

Quant.	Discriminação dos Serviços	Preço Unitário	PREÇO TOTAL
	<u>Apoio cultural</u>		<u>100,00</u>

Destinação das Vias	Valor dos Serviços	R\$ <u>100,00</u>
1ª Cliente	I.S.S.....%	R\$ .....
2ª Fixa no Bloco	TOTAL DESTA NOTA	R\$ <u>100,00</u>
3ª Contabilidade		

Gráfica Expresso LTDA Avenida Alberto Laender, 276 - Teófilo Otoni - MG - CNPJ 02.661.156/0001-49 Insc. Est. 6860733000079 Insc. Mun. 0540002172  
 02 Blocos de nota Fiscal Prest. de Serviços Serie A-1 50x3 - 000.001 a 000.100 - Aut. 002/2002 Pref. Municipal de Catuji 09/07/2002.

Recebi(emos) de **ASSOCIAÇÃO RÁDIO COMUNITÁRIA NOVA CATUJI-FM**  
 a(s) mercadoria(s) constante(s) da N. Fiscal Prestação de Serviços.  
24/05/18 Assinatura: Leicilene Gomes Santos Nº **00056-**





Lord Publicidade Ltda | CNPJ: 07.643.594/0001-06 | Telefone: (62) 3259-9412 | E-mail: lord@lordpublicidade.com.br | Endereço: Rua 200 Qd. 3B, Lt. 1E Ed. Manhattan Center, Cidade Empresarial | Bairro: Vera Cruz | CEP: 74934-615 | Ap. de Goiânia | Estado: GO

**PEDIDO DE INSERÇÃO**

**PI: 922**

Cliente: **Lord Publicidade Ltda**  
Razão Social: **Lord Publicidade Ltda**

Endereço: **Rua 200 Qd. 3-b, Lt. 1-E, Sala 116 Ed. Manhattan Center, Cidade Empresarial, 79.935-900 - Bairro: Vera Cruz - Cidade: Aparecida de Goiânia - GO - CEP: 74934615**

CNPJ: **07.643.594/0001-06**  
Insc. Estadual: **Isento**  
Telefone: **62 3259-9412 3941-9444**  
Email: **lord@lordpublicidade.com.br**

Veículo: **RADIO CARAI**  
Razão Social: **RADIO CARAI**  
Email: **eventos@lordpublicidade.com.br**  
Endereço: -  
Cidade: UF: CEP:  
Tel.: CNPJ: . / -  
Insc. Estadual.:

**1983 - LT 500kV Poções 3 - Padre Paraíso 2 C2- Governador Valadares 06 C1 e C2**

Job:  
Mês/Ano: **Junho/2018**  
Início/Término: **01/06/2018 a 07/06/2018**  
Data de Emissão: **23/05/2018**  
Praça: **CARAÍ**

Código	Peça
6343	Fonograma - áudio / spot (custo por segundo) - Rádio

PROGRAMA	PEÇA	B.	PERÍODO	DUR.	HOR.	1	2	3	4	5	6	7	8	9	10	11	12	13	14	15	16	17	18	19	20	21	22	23	24	25	26	27	28	29	30	QTD	VALOR UNIT.(R\$)	DESC (%)	SUBTOTAL (R\$)		
						S	S	D	S	T	Q	Q	S	S	D	S	T	Q	Q	S	S	D	S	T	Q	Q	S	S	D	S	T	Q	Q	S	S	E					
INDETERMINADO	6343		Seg/Dom	30"	08:00	6	6	6	6	6	7	7																									44	1,00	0,00	44,00	
INSERÇÕES POR DIA						6	6	6	6	6	7	7	0	0	0	0	0	0	0	0	0	0	0	0	0	0	0	0	0	0	0	0	0	0	0	0	0	44			Subtotal: R\$ 44,00

Vencimento: **venc: 30/05**

Observações:

Assinaturas



Agência **SAE Towers Brasil Torres de Transmissão Ltda.** **RADIO CARAI**

Enviar fatura: <b>À AGÊNCIA</b>	TOTAL DA MÍDIA (R\$):	R\$ 44,00
	DESCONTO (%):	0,00%
Faturar: <b>DIRETO AGÊNCIA</b>	DESCONTO (R\$):	R\$ 0,00
	VALOR NEGOCIADO (R\$):	R\$ 44,00
Tipo faturamento: <b>LÍQUIDO</b>	DESC. PADRÃO DE AGÊNCIA (%):	0,00%
	DESC. PADRÃO DE AGÊNCIA (R\$):	R\$ 0,00
	<b>VALOR FATURADO (R\$):</b>	<b>R\$ 44,00</b>



**RECIBO**

Nº 01/18

**VALOR R\$ 100,00**

**RECEBEMOS DA: LORD PUBLICIDADE**

**A QUANTIA DE : CEM REAIS**

**CORRESPONDENTE AO ANÚNCIO DE APOIO CULTURAL VINCULADO Á 87.9**

E PARA CLAREZA FIRMO (AMOS) O PRESENTE.

CARAÍ , 18 DE JUNHO DE 2018

ACAC – RÁDIO SOL FM CNPJ 03.055.252/0001-06

**LUCIANA LIMA COSTA**

---

DIRETOR RESPONSÁVEL



Luciana-Allan

visto por último hoje às 16:25



Agora não 11:30 horas

08:50

1/6/2018

 Esta mensagem foi apagada

08:52



02-para deposito



DOCX · 2 kB

08:53

sabe dizer se está rodando direitinho o material na rádio ?

08:55 ✓

a conta é sua mesmo neh....?

08:55 ✓

A conta é o spot tá rodando direitinho

14:15

Ta...

14:34 ✓

Vou programar

14:35 ✓

O pgto

14:35 ✓





# W PUBLICIDADE

**WAGNER TEIXEIRA DOS SANTOS - MEI**  
 Rua Presidente Bernardes, Nº 129 - Centro  
 Padre Paraíso - Minas Gerais - CEP 39.818-000

## NOTA FISCAL

PRESTAÇÃO DE SERVIÇOS - Série A Nº: 000019  
 CNPJ: 25.346.216/0001-34  
 INSC. EST.:  
 INSC. MUN.: 8077  
 CEP: 39.818-000  
 Rua Presidente Bernardes, Nº 129 - Centro  
 Padre Paraíso - Minas Gerais  
 Natureza da Operação: Prestação de Serviços  
 Via de Transporte:.....  
 Data de Emissão: 25 / 05 / 18

### DESTINATÁRIO DOS SERVIÇOS

Nome da Firma: Cond publicidade L.T.D.A

Endereço: Rua 200 - Qd 3B - Lt. 15 - Ed. Manhattan Center Bairro: Vera Cruz

Cidade: Goiânia Município: Goiânia Estado: GO

CNPJ: 07.643.594/0003-06 Insc. Est.: isento

Insc. Munic.: - Condições de Pagamento: Deposito / Transferência

QUANT.	DISCRIMINAÇÃO DOS SERVIÇOS	UNITÁRIO	PREÇO TOTAL
01	Referente a divulgação das audiências públicas e reuniões técnicas informativas em sessão conjunta da linha de transmissão 520Kv Poçoões III - Padre Paraíso 2. Governador Valadares 6 C1 e C2. na Rádio onda nova FM. 96.1 Padre Paraíso.	150,00	150,00

1ª Via Destinatário - Branca  
 2ª Via Contabilidade - Amarela  
 3ª Via Fixa no Bloco - Verde

Valor dos Serviços 150,00 R\$

ISS % R\$

Total desta Nota 150,00 R\$

150,00

Renata Miranda Lima - Me - Artes Gráfica Paraíso - Rua Enfermeira Dona Nana, 121 - Padre Paraíso - MG - CNPJ 13.256.897/0001-60 - Insc. Est. 001.737.426.00-67  
 01 Bloco Nota Fiscal Prestação de Serviço Série A 50x3 - 000001 a 000050 - Aut.: 2016/00034 - Val.: 12/08/2018 - Prefeitura Municipal de Padre Paraíso 27/08/2016

Recebi(emos) de **W PUBLICIDADE** os produtos constantes desta  
 Nota Fiscal Prestação de Serviços - Série A.

Nº 000019

Data \_\_\_\_ / \_\_\_\_ / \_\_\_\_ Assinatura \_\_\_\_\_

**PEDIDO DE INSERÇÃO**

**PI: 918**

Cliente: **Lord Publicidade Ltda**  
 Razão Social: **Lord Publicidade Ltda**

Veículo: **Rádio 104.9 FM**  
 Razão Social: **Associacao Comunitaria Joaimense Cultural De Radio**

Endereço: **Rua 200 Qd. 3-b, Lt. 1-E, Sala 116 Ed. Manhatan Center, Cidade Empresarial, 79.935-900 - Bairro: Vera Cruz - Cidade: Aparecida de Goiânia - GO - CEP: 74934615**

Email: **radiojoaima104fm@gmail.com**  
 Endereço: **PC DOUTOR OLINTO MARTINS, 136 - CENTRO**  
 Cidade: **Joaíma UF: MG CEP: 39.890-000**  
 Tel.: **(33) 8842-9614 CNPJ: 02.575.236/0001-81**

CNPJ: **07.643.594/0001-06**  
 Insc. Estadual: **Isento**  
 Telefone: **62 3259-9412 3941-9444**  
 Email: **lord@lordpublicidade.com.br**

Insc. Estadual.:

**1983 - LT 500kV Poções 3 - Padre Paraíso 2 C2- Governador Valadares 06 C1 e C2**  
 Job:  
 Mês/Ano: **Junho/2018**  
 Início/Término: **01/06/2018 a 07/06/2018**  
 Data de Emissão: **23/05/2018**  
 Praça: **JOAIMA**

Código	Peça
6343	Fonograma - áudio / spot (custo por segundo) - Rádio

PROGRAMA	PEÇA	B.	PERÍODO	DUR.	HOR.	1	2	3	4	5	6	7	8	9	10	11	12	13	14	15	16	17	18	19	20	21	22	23	24	25	26	27	28	29	30	QTD	VALOR UNIT.(R\$)	DESC (%)	SUBTOTAL (R\$)							
						S	S	D	S	T	Q	Q	S	S	D	S	T	Q	Q	S	S	D	S	T	Q	Q	S	S	D	S	T	Q	Q	S	S	E										
INDETERMINADO	6343		Seg/Dom	30"	08:00	10	10	10	10	10	10	10																											70	0,72	0,00	50,40				
INSERÇÕES POR DIA						10	10	10	10	10	10	10	0	0	0	0	0	0	0	0	0	0	0	0	0	0	0	0	0	0	0	0	0	0	0	0	0	0	0	0	0	0	70			Subtotal: R\$ 50,40

Vencimento:  
**VENC: 30/05**

Observações:

Assinaturas



**Agência**      **SAE Towers Brasil Torres de Transmissão Ltda.**      **Rádio 104.9 FM**

Enviar fatura:	TOTAL DA MÍDIA (R\$):	R\$ 50,40
<b>À AGÊNCIA</b>	DESCONTO (%):	0,00%
Faturar:	DESCONTO (R\$):	R\$ 0,00
<b>DIRETO</b>	VALOR NEGOCIADO (R\$):	R\$ 50,40
<b>AGÊNCIA</b>	DESC. PADRÃO DE AGÊNCIA (%):	0,00%
Tipo faturamento:	DESC. PADRÃO DE AGÊNCIA (R\$):	R\$ 0,00
<b>LÍQUIDO</b>	<b>VALOR FATURADO (R\$):</b>	<b>R\$ 50,40</b>



# RÁDIO FM 104,9 COMUNITÁRIA DE JOAÍMA

ASSOCIAÇÃO COMUNITÁRIA JOAIMENSE CULTURAL DE RÁDIO

PÇA. DR. OLINTO MARTINS, 136 - CENTRO

FONE: (33) 3745-2221

CEP 39890-000 - JOAÍMA - MINAS GERAIS

## NOTA FISCAL PRESTAÇÃO DE SERVIÇO

"Série A"

Nº 000360

1ª Via

Dest. Vias: 1ª Cliente - 2ª Fiscalização - 3ª Contabilidade - 4ª Fixa

CNPJ 02.575.236/0001-81 - INSC. EST. ISENTO

Natureza de Operação: \_\_\_\_\_ Prestação de Serviço

Via de Transporte: \_\_\_\_\_

### DESTINATÁRIO DOS SERVIÇOS

NOME: Bord publicidade Ltda

ENDEREÇO: Rua 200 A.d. 3-b B. Terra Cruz CEP: 74934615

CIDADE: Aparecida de Goiânia ESTADO: GO

CNPJ/CPF: 07.643.594-0001-06 INSC. EST.: Isto

DATA: \_\_\_\_\_ DE \_\_\_\_\_ DE \_\_\_\_\_ CONDIÇÕES DE PAGAMENTO: \_\_\_\_\_

Quant.	Unid.	DISCRIMINAÇÃO	P. Unitário	TOTAL
		<u>Apoio Cultural de Rádio</u>		<u>100,00</u>
		<u>Referente a divulgação das</u>		
		<u>audiências públicas e reuniões</u>		
		<u>técnicas informativas em sessão</u>		
		<u>conjunta da linha de trans-</u>		
		<u>missão 500 kv porções III -</u>		
		<u>Padre Paraíso 2 - Governador</u>		
		<u>Baladares 6 C1 e C2</u>		

DATA ENTREGA

\_\_\_\_/\_\_\_\_/\_\_\_\_

ISS

% R\$ \_\_\_\_\_

**TOTAL DA  
NOTA R\$**

100,00

OLIGRAF LTDA. - Rua Alexandre Brito, 150 - B. São Jorge - Telefax: (33) 3734-1453 - Itaobim - MG - CNPJ 20.004.891/0001-61 - Insc. Est. 333.450841.0002  
02 Talões 50x4 N.F.P.S. Série A - 000301 a 000400 Aut. Nº 11/2017 Prefeitura Municipal de Joaima - MG 30/05/2017

Assinatura (emit) da ASSOCIAÇÃO COMUNITÁRIA JOAIMENSE CULTURAL DE RÁDIO, os serviços constantes da Nota Fiscal de Prestação de Serviço.

Assinatura do Recebimento

Assinatura do Recebedor

NOTA FISCAL - PRESTAÇÃO DE SERVIÇO

Nº 000360



Cliente: **Lord Publicidade Ltda**  
 Razão Social: **Lord Publicidade Ltda**

Endereço: **Rua 200 Qd. 3-b, Lt. 1-E, Sala 116 Ed. Manhattan Center, Cidade Empresarial, 79.935-900 - Bairro: Vera Cruz - Cidade: Aparecida de Goiânia - GO - CEP: 74934615**

CNPJ: **07.643.594/0001-06**

Insc. Estadual: **Isento**

Telefone: **62 3259-9412 3941-9444**

Email: **lord@lordpublicidade.com.br**

Veículo: **NOVA FM**  
 Razão Social: **Isaac Gomes Soares**  
 Email: **isaacnc@hotmail.com**  
 Endereço: **RUA DA MATRIZ, 150 - CENTRO**  
 Cidade: **Ponto dos Volantes UF: MG CEP: 39.615-000**  
 Tel.: **(33) 8835-9824 CNPJ: 16.654.541/0001-73**  
 Insc. Estadual: \_\_\_\_\_

**1983 - LT 500kV Poções 3 - Padre Paraíso 2 C2- Governador Valadares 06 C1 e C2**

Job: \_\_\_\_\_  
 Mês/Ano: **Junho/2018**  
 Início/Término: **01/06/2018 a 07/06/2018**  
 Data de Emissão: **23/05/2018**  
 Praça: **PONTOS DOS VOLANTES**

Código	Peça
6343	Fonograma - áudio / spot (custo por segundo) - Rádio

PROGRAMA	PEÇA	B.	PERÍODO	DUR.	HOR.	1	2	3	4	5	6	7	8	9	10	11	12	13	14	15	16	17	18	19	20	21	22	23	24	25	26	27	28	29	30	QTD	VALOR UNIT.(R\$)	DESC (%)	SUBTOTAL (R\$)			
						S	S	D	S	T	Q	Q	S	S	D	S	T	Q	Q	S	S	D	S	T	Q	Q	S	S	D	S	T	Q	Q	S	S					D	S	S
INDETERMINADO	6343		Seg/Dom	30"	08:00	10	10	10	10	10	10	10																										70	0,67	0,00	46,90	
INSERÇÕES POR DIA						10	10	10	10	10	10	10	0	0	0	0	0	0	0	0	0	0	0	0	0	0	0	0	0	0	0	0	0	0	0	0	0	0	70			Subtotal: R\$ 46,90

Vencimento:

Observações:

Assinaturas		
	SAE Towers Brasil Torres de Transmissão Ltda.	NOVA FM
Agência		

Enviar fatura: <b>À AGÊNCIA</b>	TOTAL DA MÍDIA (R\$):	R\$ 46,90
	DESCONTO (%):	0,00%
Faturar: <b>DIRETO AGÊNCIA</b>	DESCONTO (R\$):	R\$ 0,00
	VALOR NEGOCIADO (R\$):	R\$ 46,90
Tipo faturamento: <b>LÍQUIDO</b>	DESC. PADRÃO DE AGÊNCIA (%):	0,00%
	DESC. PADRÃO DE AGÊNCIA (R\$):	R\$ 0,00
	<b>VALOR FATURADO (R\$):</b>	<b>R\$ 46,90</b>

# PEDIDO DE INSERÇÃO

# PI: 915

Cliente: **Lord Publicidade Ltda**  
 Razão Social: **Lord Publicidade Ltda**  
 Endereço: **Rua 200 Qd. 3-b, Lt. 1-E, Sala 116 Ed. Manhattan Center, Cidade Empresarial, 79.935-900 - Bairro: Vera Cruz - Cidade: Aparecida de Goiânia - GO - CEP: 74934615**  
 CNPJ: **07.643.594/0001-06**  
 Insc. Estadual: **Isento**  
 Telefone: **62 3259-9412 3941-9444**  
 Email: **lord@lordpublicidade.com.br**

Veículo: **NOVA FM**  
 Razão Social: **Isaac Gomes Soares**  
 Email: **isaacnc@hotmail.com**  
 Endereço: **RUA DA MATRIZ, 150 - CENTRO**  
 Cidade: **Ponto dos Volantes UF: MG CEP: 39.615-000**  
 Tel.: **(33) 8835-9824 CNPJ: 16.654.541/0001-73**  
 Insc. Estadual: .

**1983 - LT 500kV Poções 3 - Padre Paraíso 2 C2- Governador Valadares 06 C1 e C2**

Job:  
 Mês/Ano: **Mai/2018**  
 Início/Término: **24/05/2018 a 31/05/2018**  
 Data de Emissão: **23/05/2018**  
 Praça: **PONTOS DOS VOLANTES**

Código	Peça
6343	Fonograma - áudio / spot (custo por segundo) - Rádio

PROGRAMA	PEÇA	B.	PERÍODO	DUR.	HOR.	1	2	3	4	5	6	7	8	9	10	11	12	13	14	15	16	17	18	19	20	21	22	23	24	25	26	27	28	29	30	31	QTD	VALOR	DESC	SUBTOTAL		
						T	Q	Q	S	S	D	S	T	Q	Q	S	S	D	S	T	Q	Q	S	S	D	S	T	Q	Q	S	S	D	S	T	Q	Q	E	UNIT.(R\$)	(%)	(R\$)		
INDETERMINADO	6343		Seg/Dom	30"	08:00																								10	10	10	10	10	10	10	10	80	0,67	0,00	53,60		
INSERÇÕES POR DIA						0	0	0	0	0	0	0	0	0	0	0	0	0	0	0	0	0	0	0	0	0	0	0	0	0	10	10	10	10	10	10	10	80	Subtotal: R\$ 53,60			

Vencimento:  
 Observações:

Assinaturas



SAE Towers Brasil Torres de Transmissão Ltda.      NOVA FM

Agência

Enviar fatura:	TOTAL DA MÍDIA (R\$):	R\$ 53,60
<b>À AGÊNCIA</b>	DESCONTO (%):	0,00%
Faturar:	DESCONTO (R\$):	R\$ 0,00
<b>DIRETO</b>	VALOR NEGOCIADO (R\$):	R\$ 53,60
<b>AGÊNCIA</b>	DESC. PADRÃO DE AGÊNCIA (%):	0,00%
Tipo faturamento:	DESC. PADRÃO DE AGÊNCIA (R\$):	R\$ 0,00
<b>LÍQUIDO</b>	<b>VALOR FATURADO (R\$):</b>	<b>R\$ 53,60</b>

**PRESTADOR DE SERVIÇOS**

Nome/ Razão Social:

CPF/CNPJ:16.654.541/0001-13

Endereço: Rua da Matriz 150

Telefone:33 988359824

Município:Ponto dos Volantes MG

Inscrição: 0267-01

Email.: isaacnv@hotmail.com

**TOMADOR DE SERVIÇOS**

Nome: LORD PUBLICIDADE LTDA

CNPJ: 07.643.594/0001-06

Inscrição Municipal: 14173140


Rua: 200 Qd. 3-b, Lt. 1-E, Sala 116 Ed. Manhattan Center - Condominio Cidade Empresarial Bairro: Cidade Vera Cruz;

Cidade: Aparecida de Goiânia; CEP: 74.934-615

Email: audiencia@lordpublicidade.com.br; lord@lordpublicidade.com.br; financeiro@lordpublicidade.com.br

**DESCRIMINAÇÃO DE SERVIÇOS**

RECEBEMOS DA LORD PUBLICIDADE LTDA O VALOR 120 REAIS REFERENTE A 10 CHAMADAS AO DIA DURANTE 10 DIAS NA RÁDIO NOVA FM PONTO DOS VOLANTES MG



Cliente: **Lord Publicidade Ltda**  
Razão Social: **Lord Publicidade Ltda**

Endereço: **Rua 200 Qd. 3-b, Lt. 1-E, Sala 116 Ed. Manhattan Center, Cidade Empresarial, 79.935-900 - Bairro: Vera Cruz - Cidade: Aparecida de Goiânia - GO - CEP: 74934615**

CNPJ: **07.643.594/0001-06**

Insc. Estadual: **Isento**

Telefone: **62 3259-9412 3941-9444**

Email: **lord@lordpublicidade.com.br**

Veículo: **FUNDAÇÃO RADIO SANTA CRUZ DE JEQUITINHONHA**

Razão Social: **RÁDIO SANTA CRUZ**

Email: **rscjequi@bol.com.br**

Endereço: **RUA DR. OLINTO MARTINS , 207 - CENTRO**

Cidade: **Jequitinhonha UF: MG CEP: 39.960-000**

Tel.: **(33) 9969-8272 CNPJ: 18.383.125/0001-03**

Insc. Estadual: .

**1983 - LT 500kV Poções 3 - Padre Paraíso 2 C2- Governador Valadares 06 C1 e C2**

Job:

Mês/Ano:

**Junho/2018**

Início/Término:

**01/06/2018 a 07/06/2018**

Data de Emissão:

**23/05/2018**

Praça:

**JEQUITINHONHA**

Código	Peça
6343	Fonograma - áudio / spot (custo por segundo) - Rádio

PROGRAMA	PEÇA	B.	PERÍODO	DUR.	HOR.	1	2	3	4	5	6	7	8	9	10	11	12	13	14	15	16	17	18	19	20	21	22	23	24	25	26	27	28	29	30	QTD	VALOR	DESC	SUBTOTAL (R\$)		
						S	S	D	S	T	Q	Q	S	S	D	S	T	Q	Q	S	S	D	S	T	Q	Q	S	S	S	D	S	T	Q	S	E	UNIT.(R\$)	(%)				
INDETERMINADO	6343		Seg/Dom	30"	08:00	3	3	3	3	3	3	3																									21	10,00	0,00	210,00	
INSERÇÕES POR DIA						3	3	3	3	3	3	3	0	0	0	0	0	0	0	0	0	0	0	0	0	0	0	0	0	0	0	0	0	0	0	0	0	21			Subtotal: R\$ 210,00

Vencimento:

Observações:

Assinaturas



Agência

SAE Towers Brasil Torres de Transmissão Ltda.

FUNDAÇÃO RADIO SANTA CRUZ DE JEQUITINHONHA

Enviar fatura: <b>À AGÊNCIA</b>	TOTAL DA MÍDIA (R\$):	R\$ 210,00
	DESCONTO (%):	0,00%
Faturar: <b>DIRETO AGÊNCIA</b>	DESCONTO (R\$):	R\$ 0,00
	VALOR NEGOCIADO (R\$):	R\$ 210,00
Tipo faturamento: <b>LÍQUIDO</b>	DESC. PADRÃO DE AGÊNCIA (%):	0,00%
	DESC. PADRÃO DE AGÊNCIA (R\$):	R\$ 0,00
	<b>VALOR FATURADO (R\$):</b>	<b>R\$ 210,00</b>



Lord Publicidade Ltda | CNPJ: 07.643.594/0001-06 | Telefone: (62) 3259-9412 | E-mail: lord@lordpublicidade.com.br | Endereço: Rua 200 Qd. 3B, Lt. 1E Ed. Manhattan Center, Cidade Empresarial | Bairro: Vera Cruz | CEP: 74934-615 | Ap. de Goiânia | Estado: GO

## PEDIDO DE INSERÇÃO

# PI: 907

Cliente: **Lord Publicidade Ltda**  
Razão Social: **Lord Publicidade Ltda**

Endereço: **Rua 200 Qd. 3-b, Lt. 1-E, Sala 116 Ed. Manhattan Center, Cidade Empresarial, 79.935-900 - Bairro: Vera Cruz - Cidade: Aparecida de Goiânia - GO - CEP: 74934615**

CNPJ: **07.643.594/0001-06**

Insc. Estadual: **Isento**

Telefone: **62 3259-9412 3941-9444**

Email: **lord@lordpublicidade.com.br**

Veículo: **FUNDAÇÃO RADIO SANTA CRUZ DE JEQUITINHONHA**

Razão Social: **RÁDIO SANTA CRUZ**

Email: **rscjequi@bol.com.br**

Endereço: **RUA DR. OLINTO MARTINS , 207 - CENTRO**

Cidade: **Jequitinhonha UF: MG CEP: 39.960-000**

Tel.: **(33) 9969-8272 CNPJ: 18.383.125/0001-03**

Insc. Estadual: .

**1983 - LT 500kV Poções 3 - Padre Paraíso 2 C2- Governador Valadares 06 C1 e C2**

Job:

Mês/Ano: **Maio/2018**

Início/Término: **24/05/2018 a 31/05/2018**

Data de Emissão: **23/05/2018**

Praça: **JEQUITINHONHA**

Código	Peça
6343	Fonograma - áudio / spot (custo por segundo) - Rádio

PROGRAMA	PEÇA	B.	PERÍODO	DUR.	HOR.	1	2	3	4	5	6	7	8	9	10	11	12	13	14	15	16	17	18	19	20	21	22	23	24	25	26	27	28	29	30	31	QTD	VALOR	DESC	SUBTOTAL	
						T	Q	Q	S	S	D	S	T	Q	Q	S	S	D	S	T	Q	Q	S	S	D	S	T	Q	Q	S	S	D	S	T	Q	Q	E	UNIT.(R\$)	(%)	(R\$)	
INDETERMINADO	6343		Seg/Dom	30"	08:00																																2	10,00	0,00	160,00	
INSERÇÕES POR DIA						0	0	0	0	0	0	0	0	0	0	0	0	0	0	0	0	0	0	0	0	0	0	0	0	0	0	0	0	0	0	0	0	16			Subtotal: R\$ 160,00

Vencimento:

Observações:

Assinaturas

Agência

SAE Towers Brasil Torres de Transmissão Ltda.

FUNDAÇÃO RADIO SANTA CRUZ DE JEQUITINHONHA

Enviar fatura:  
À AGÊNCIA

Faturar:  
DIRETO  
AGÊNCIA

Tipo faturamento:  
LÍQUIDO

TOTAL DA MÍDIA (R\$):	R\$ 160,00
DESCONTO (%):	0,00%
DESCONTO (R\$):	R\$ 0,00
VALOR NEGOCIADO (R\$):	R\$ 160,00
DESC. PADRÃO DE AGÊNCIA (%):	0,00%
DESC. PADRÃO DE AGÊNCIA (R\$):	R\$ 0,00
VALOR FATURADO (R\$):	R\$ 160,00

**PRESTADOR DE SERVIÇOS**

Nome/ Razão Social: FUNDAÇÃO SANTA CRUZ DE JEQUITINHONHA

CPF/CNPJ: 18.383.125/0001-06

Endereço: RUA DR OLINTO MARTINS , 207

Telefone: (33)3741-1521 Município: MG

Inscrição: 358.081.956-00

Email.: rscjequi@bol.com.br

**TOMADOR DE SERVIÇOS**

Nome: LORD PUBLICIDADE LTDA

CNPJ: 07.643.594/0001-06

Inscrição Municipal: 14173140

Rua: 200 Qd. 3-b, Lt. 1-E, Sala 116 Ed. Manhattan Center - Condominio Cidade Empresarial Bairro: Cidade Vera Cruz;

Cidade: Aparecida de Goiânia; CEP: 74.934-615

Email: audiencia@lordpublicidade.com.br; lord@lordpublicidade.com.br; financeiro@lordpublicidade.com.br

**DESCRIMINAÇÃO DE SERVIÇOS**

DIVULGAÇÃO NA RADIO NO PERÍODO DE 24/05/2018 A 07/06/2018.

VALOR DO SERVIÇO PRESTADO: 370,00



**Aurenice Pereira dos Santos**  
CPF 841.089.676-15  
Departamento Comercial

**18.383.125/0001-03**  
**FUNDAÇÃO SANTA CRUZ DE**  
**JEQUITINHONHA**  
RUA DR. OLINTO MARTINS, 207  
CEP 38900-000  
**JEQUITINHONHA - MINAS GERAIS**

**PEDIDO DE INSERÇÃO**

**PI: 923**

Cliente: **Lord Publicidade Ltda**  
Razão Social: **Lord Publicidade Ltda**

Endereço: **Rua 200 Qd. 3-b, Lt. 1-E, Sala 116 Ed. Manhatan Center, Cidade Empresarial, 79.935-900 - Bairro: Vera Cruz - Cidade: Aparecida de Goiânia - GO - CEP: 74934615**

CNPJ: **07.643.594/0001-06**

Insc. Estadual: **Isento**

Telefone: **62 3259-9412 3941-9444**

Email: **lord@lordpublicidade.com.br**

Veículo: **RADIO FELISBURGO**

Razão Social: **RADIO FELISBURGO**

Email: **eventos@lordpublicidade.com**

Endereço: **XXXXXXXXXX -**

Cidade: **Felisburgo UF: MG CEP: .-. -**

Tel.: CNPJ: **-.-. / -.-**

Insc. Estadual:

**1983 - LT 500kV Poções 3 - Padre Paraíso 2 C2- Governador Valadares 06 C1 e C2**

Job:   
Mês/Ano: **Junho/2018**  
Início/Término: **01/06/2018 a 07/06/2018**  
Data de Emissão: **23/05/2018**  
Praça: **FELISBURGO**

Código	Peça
6343	Fonograma - áudio / spot (custo por segundo) - Rádio

PROGRAMA	PEÇA	B.	PERÍODO	DUR.	HOR.	1	2	3	4	5	6	7	8	9	10	11	12	13	14	15	16	17	18	19	20	21	22	23	24	25	26	27	28	29	30	QTD	VALOR UNIT.(R\$)	DESC (%)	SUBTOTAL (R\$)			
						S	S	D	S	T	Q	Q	S	S	D	S	T	Q	Q	S	S	D	S	T	Q	Q	S	S	D	S	T	Q	Q	S	S					S	S	
INDETERMINADO	6343		Seg/Dom	30"	08:00	10	10	10	10	10	10	10																										70	0,50	0,00	35,00	
INSERÇÕES POR DIA						10	10	10	10	10	10	10	0	0	0	0	0	0	0	0	0	0	0	0	0	0	0	0	0	0	0	0	0	0	0	0	0	0	70			Subtotal: R\$ 35,00

Vencimento: **VENC:30/05**

Observações:

Assinaturas



Agência

SAE Towers Brasil Torres de Transmissão Ltda.

RADIO FELISBURGO

Enviar fatura: <b>À AGÊNCIA</b>	TOTAL DA MÍDIA (R\$):	R\$ 35,00
	DESCONTO (%):	0,00%
Faturar: <b>DIRETO AGÊNCIA</b>	DESCONTO (R\$):	R\$ 0,00
	VALOR NEGOCIADO (R\$):	R\$ 35,00
Tipo faturamento: <b>LÍQUIDO</b>	DESC. PADRÃO DE AGÊNCIA (%):	0,00%
	DESC. PADRÃO DE AGÊNCIA (R\$):	R\$ 0,00
	<b>VALOR FATURADO (R\$):</b>	<b>R\$ 35,00</b>



Lord Publicidade Ltda | CNPJ: 07.643.594/0001-06 | Telefone: (62) 3259-9412 | E-mail:  
 lord@lordpublicidade.com.br | Endereço: Rua 200 Qd. 3B, Lt. 1E Ed. Manhattan Center, Cidade Empresarial |  
 Bairro: Vera Cruz | CEP: 74934-615 | Ap. de Goiânia | Estado: GO

**PEDIDO DE INSERÇÃO**

**PI: 924**

Cliente: **Lord Publicidade Ltda**  
 Razão Social: **Lord Publicidade Ltda**

Endereço: **Rua 200 Qd. 3-b, Lt. 1-E, Sala 116 Ed. Manhatan Center, Cidade Empresarial, 79.935-900 - Bairro: Vera Cruz - Cidade: Aparecida de Goiânia - GO - CEP: 74934615**

CNPJ: **07.643.594/0001-06**

Insc. Estadual: **Isento**

Telefone: **62 3259-9412 3941-9444**

Email: **lord@lordpublicidade.com.br**

Veículo: **RADIO FELISBURGO**  
 Razão Social: **RADIO FELISBURGO**  
 Email: **eventos@lordpublicidade.com**  
 Endereço: **XXXXXXXXXX -**  
 Cidade: **Felisburgo UF: MG CEP: .-.- -**  
 Tel.: CNPJ: **.-.-.- / -.-**  
 Insc. Estadual:

**1983 - LT 500kV Poções 3 - Padre Paraíso 2 C2- Governador Valadares 06 C1 e C2**

Job: \_\_\_\_\_  
 Mês/Ano: **Mai/2018**  
 Início/Término: **24/05/2018 a 31/05/2018**  
 Data de Emissão: **23/05/2018**  
 Praça: **FELISBURGO**

Código	Peça
6343	Fonograma - áudio / spot (custo por segundo) - Rádio

PROGRAMA	PEÇA	B.	PERÍODO	DUR.	HOR.	1	2	3	4	5	6	7	8	9	10	11	12	13	14	15	16	17	18	19	20	21	22	23	24	25	26	27	28	29	30	31	QTD	VALOR	DESC	SUBTOTAL																					
						T	Q	Q	S	S	D	S	T	Q	Q	S	S	D	S	T	Q	Q	S	S	D	S	T	Q	Q	S	S	D	S	T	Q	Q	E	UNIT.(R\$)	(%)	(R\$)																					
INDETERMINADO	6343		Seg/Dom	30"	08:00																																10	10	10	10	10	10	10	10	10	10	10	10	10	10	10	10	10	10	10	10	10	80	0,50	0,00	40,00
INSERÇÕES POR DIA						0	0	0	0	0	0	0	0	0	0	0	0	0	0	0	0	0	0	0	0	0	0	0	0	0	0	0	0	0	0	0	0	0	10	10	10	10	10	10	10	10	10	10	80			Subtotal: R\$ 40,00									

Vencimento: **VENC:30/05**

Observações:

Assinaturas

  
 Agência **SAE Towers Brasil Torres de Transmissão Ltda.** **RADIO FELISBURGO**

Enviar fatura: <b>À AGÊNCIA</b>	TOTAL DA MÍDIA (R\$):	R\$ 40,00
	DESCONTO (%):	0,00%
Faturar: <b>DIRETO AGÊNCIA</b>	DESCONTO (R\$):	R\$ 0,00
	VALOR NEGOCIADO (R\$):	R\$ 40,00
Tipo faturamento: <b>LÍQUIDO</b>	DESC. PADRÃO DE AGÊNCIA (%):	0,00%
	DESC. PADRÃO DE AGÊNCIA (R\$):	R\$ 0,00
	<b>VALOR FATURADO (R\$):</b>	<b>R\$ 40,00</b>



**PRESTADOR DE SERVIÇOS**

Nome/ Razão Social:	Rádio Felicidade FM 104.9	
CPF/CNPJ:		
Endereço:	Rua Deputado José Mendes Moreira nº 108	
Telefone:	3337431413	Município: Felizburgo
Inscrição:		
Email:	Rae Jenuino 01@Hotmail.com	

**TOMADOR DE SERVIÇOS**

Nome: LORD PUBLICIDADE LTDA
CNPJ: 07.643.594/0001-06
Inscrição Municipal: 14173140
Rua: 200 Qd. 3-b, Lt. 1-E, Sala 116 Ed. Manhattan Center - Condomínio Cidade Empresarial Bairro: Cidade Vera Cruz;
Cidade: Aparecida de Goiânia; CEP: 74.934-615
Email: audiencia@lordpublicidade.com.br; lord@lordpublicidade.com.br; financeiro@lordpublicidade.com.br

**DESCRIMINAÇÃO DE SERVIÇOS**

<p>Referente a divulgação dos Audiências                  públicas e Reuniões técnicas em formato                  em sessão conjunta de linha transmissão                  500 KV porções III parte paraiso 2 Beloeste                  Voladores - C1 + C2.</p>

Cliente: **Lord Publicidade Ltda**  
Razão Social: **Lord Publicidade Ltda**

Endereço: **Rua 200 Qd. 3-b, Lt. 1-E, Sala 116 Ed. Manhatan Center, Cidade Empresarial, 79.935-900 - Bairro: Vera Cruz - Cidade: Aparecid de Goiânia - GO - CEP: 74934615**

CNPJ: **07.643.594/0001-06**

Insc. Estadual: **Isento**

Telefone: **62 3259-9412 3941-9444**

Email: **lord@lordpublicidade.com.br**

Veículo: **Radio Divisa Fm**

Razão Social: **Dsom comunicação e eventos LTDA**

Email: **radiodivisa1071@gmail.com**

Endereço: **-**

Cidade: **UF: CEP:**

Tel.: **(33) 3726-1717 CNPJ: 25.165.859/0001-81**

Insc. Estadual: **-**

**1983 - LT 500kv Poções 3 - Padre Paraíso 2 C2- Governador Valadares 06 C1 e C2**

Job: **-**  
Mês/Ano: **Junho/2018**  
Início/Término: **01/06/2018 a 07/06/2018**  
Data de Emissão: **25/05/2018**  
Praça: **JORDANIA**

Código	Peça
6343	Fonograma - áudio / spot (custo por segundo) - Rádio

PROGRAMA	PEÇA	B.	PERÍODO	DUR.	HOR.	1 S	2 S	3 D	4 S	5 T	6 Q	7 Q	8 S	9 S	10 D	11 S	12 T	13 Q	14 Q	15 S	16 S	17 D	18 S	19 T	20 Q	21 Q	22 S	23 S	24 D	25 S	26 T	27 Q	28 Q	29 S	30 S	QTD E	VALOR UNIT.(R\$)	DESC (%)	SUBTOTAL (R\$)			
INDETERMINADA	6343		Seg/Dom	30"	08:00	4	4	4	4	4	4	4																									28	5,00	0,00	140,00		
INSERÇÕES POR DIA						4	4	4	4	4	4	4	0	0	0	0	0	0	0	0	0	0	0	0	0	0	0	0	0	0	0	0	0	0	0	0	0	0	28			Subtotal: R\$ 140,00

Vencimento:

Observações:

Assinaturas

  
**Agência**

**SAE Towers Brasil Torres de Transmissão Ltda.**

**Radio Divisa Fm**

Enviar fatura: <b>À AGÊNCIA</b>	TOTAL DA MÍDIA (R\$):	R\$ 140,00
	DESCONTO (%):	0,00%
Faturar: <b>DIRETO AGÊNCIA</b>	DESCONTO (R\$):	R\$ 0,00
	VALOR NEGOCIADO (R\$):	R\$ 140,00
Tipo faturamento: <b>LÍQUIDO</b>	DESC. PADRÃO DE AGÊNCIA (%):	0,00%
	DESC. PADRÃO DE AGÊNCIA (R\$):	R\$ 0,00
	<b>VALOR FATURADO (R\$):</b>	<b>R\$ 140,00</b>

**PEDIDO DE INSERÇÃO**

**PI: 925**

Cliente: **Lord Publicidade Ltda**  
 Razão Social: **Lord Publicidade Ltda**

Endereço: **Rua 200 Qd. 3-b, Lt. 1-E, Sala 116 Ed. Manhattan Center, Cidade Empresarial, 79.935-900 - Bairro: Vera Cruz - Cidade: Aparecid de Goiânia - GO - CEP: 74934615**

CNPJ: **07.643.594/0001-06**

Insc. Estadual: **Isento**

Telefone: **62 3259-9412 3941-9444**

Email: **lord@lordpublicidade.com.br**

Veículo: **Radio Divisa Fm**

Razão Social: **Dsom comunicação e eventos LTDA**

Email: **radiodivisa1071@gmail.com**

Endereço: **-**

Cidade: UF: CEP:

Tel.: **(33) 3726-1717 CNPJ: 25.165.859/0001-81**

Insc. Estadual.:

**1983 - LT 500kV Poções 3 - Padre Paraíso 2 C2- Governador Valadares 06 C1 e C2**

Job:

Mês/Ano: **Mai/2018**

Início/Término: **24/05/2018 a 31/05/2018**

Data de Emissão: **25/05/2018**

Praça: **JORDANIA**

Código	Peça
6343	Fonograma - áudio / spot (custo por segundo) - Rádio

PROGRAMA	PEÇA	B.	PERÍODO	DUR.	HOR.	1	2	3	4	5	6	7	8	9	10	11	12	13	14	15	16	17	18	19	20	21	22	23	24	25	26	27	28	29	30	31	QTD	VALOR	DESC	SUBTOTAL			
						T	Q	Q	S	S	D	S	T	Q	Q	S	S	D	S	T	Q	Q	S	S	D	S	T	Q	Q	S	S	D	S	T	Q	Q	E	UNIT.(R\$)	(%)	(R\$)			
INDETERMINADA	6343		Seg/Dom	30"	08:00																																	4	5,00	0,00	160,00		
INSERÇÕES POR DIA						0	0	0	0	0	0	0	0	0	0	0	0	0	0	0	0	0	0	0	0	0	0	0	0	0	0	0	0	0	0	0	0	0	0	32			Subtotal: R\$ 160,00

Vencimento:

Observações:

Assinaturas

Agência: **SAE Towers Brasil Torres de Transmissão Ltda.** Radio Divisa Fm

Enviar fatura: <b>À AGÊNCIA</b>	TOTAL DA MÍDIA (R\$):	R\$ 160,00
	DESCONTO (%):	0,00%
Faturar: <b>DIRETO AGÊNCIA</b>	DESCONTO (R\$):	R\$ 0,00
	VALOR NEGOCIADO (R\$):	R\$ 160,00
Tipo faturamento: <b>LÍQUIDO</b>	DESC. PADRÃO DE AGÊNCIA (%):	0,00%
	DESC. PADRÃO DE AGÊNCIA (R\$):	R\$ 0,00
	<b>VALOR FATURADO (R\$):</b>	<b>R\$ 160,00</b>



**PREFEITURA MUNICIPAL DE JORDÂNIA**  
Secretaria Municipal da Fazenda  
Rua São Francisco, 357 Centro - Jordânia - MG

Número da Nota  
**20180000000003**

Código de Verificação  
**IXHN-ZZDA**

**NOTA FISCAL ELETRÔNICA DE SERVIÇO - NFS-e**



Data de Emissão: **25/05/2018 - 17:51 hs**  
Período de Tributação: **05/2018**

Natureza da Operação: **Tributação no Município**  
Município de Prestação: **JORDÂNIA - MG**

**PRESTADOR DE SERVIÇOS**

Razão Social: **DSOM COMUNICACAO E EVENTOS LTDA ME**  
Nome: **RADIO DIVISA FM**  
Declaração: **Simple Nacional**  
Regime de Tributação: **Auto-lançado**  
Endereço: **RUA LERO GOMES, 176 PRIMEIRO ANDAR - CENTRO - CEP: 39920-000 - JORDÂNIA - MG**  
Imune/Isento: **Não**

Telefone: **(33) 98818-4963**

CPF/CNPJ: **25.165.859/0001-81**  
Inscr. Municipal:  
Inscr. Estadual: **002792203.00-02**

**TOMADOR DE SERVIÇOS**

Nome: **LORD PUBLICIDADE LTDA**  
Email: **lord@lordpublicidade.com.br**  
Endereço: **RUA 200 QD.3-B, LT. 1-E, SALA 116, 0 EDIFICIO MANHATAN - CONDOMÍNIO CIDADE EMPRESARIAL - CEP: 74934-615 - APARECIDA DE GOIÂNIA - GO**

Inscr. Municipal:

CPF/CNPJ: **07.643.594/0001-06**  
Inscr. Estadual:

**DISCRIMINAÇÃO DOS SERVIÇOS**

Código do Serviço: 12.14  
Fornecimento de música para ambientes fechados ou não, mediante transmissão por qualquer processo

INSERÇÕES DE QUINZE (15) PROPAGANDAS DIÁRIAS NOS PERÍODOS DE 24/05 A 31/05 E DE 01/06 A 07/06/2018. REFERÊNCIA: 1983 - LT 500KV PORÇÕES 3 - PADRE PARAÍSO 2 C2 - GOVERNADOR VALADARES 06 C1 E C2

**VALORES DA NOTA**

Valor dos Serviços (R\$)	Deduções (R\$)	Acréscimos (R\$)	Desc. Condicionado (R\$)	Desc. Incondicionado (R\$)	Crédito (R\$)
<b>300,00</b>	<b>0,00</b>	<b>0,00</b>	<b>0,00</b>	<b>0,00</b>	<b>0,00</b>
PIS (R\$) <b>1,95</b>	COFINS (R\$) <b>9,00</b>	INSS (R\$) <b>0,00</b>	IR (R\$) <b>4,50</b>	CSLL (R\$) <b>3,00</b>	Outras Retenções (R\$) <b>0,00</b>
<b>Base de Cálculo (R\$)</b> <b>300,00</b>	Alíquota (%) <b>3,00</b>	ISS (R\$) <b>9,00</b>	ISS Retido (R\$) <b>0,00</b>	Total das Retenções (R\$) <b>18,45</b>	<b>Valor Líquido (R\$)</b> <b>281,55</b>

**OBSERVAÇÕES DA NOTA**

Valor aproximado dos tributos: R\$ 49,50 (16,50%). Valor aproximado correspondente à totalidade dos tributos federais, estaduais e municipais com base na Lei nº 12.741/2012. Fonte: IBPT.  
Esta NFS-e foi emitida com respaldo na Lei nº 831/2014  
O recolhimento do imposto ISSQN de contribuintes enquadrados como Simples Nacional/MEI deverá ser efetivado através dos canais competentes



Nota de Número: **20180000000003**

Código de Verificação: **IXHN-ZZDA**

Emitida dia **25/05/2018 às 17:51 hs**

Recebi da empresa **DSOM COMUNICACAO E EVENTOS LTDA ME** os serviços constantes desta NOTA FISCAL ELETRÔNICA DE SERVIÇO.  
Consulte a autenticidade das informações desta NFS-e no site <http://nfse.jordania.mg.gov.br> ou por meio de aparelho com aplicativo para código QR.

**PEDIDO DE INSERÇÃO**

**PI: 914**

Cliente: **Lord Publicidade Ltda**  
Razão Social: **Lord Publicidade Ltda**

Endereço: **Rua 200 Qd. 3-b, Lt. 1-E, Sala 116 Ed. Manhatan Center, Cidade Empresarial, 79.935-900 - Bairro: Vera Cruz - Cidade: Aparecida de Goiânia - GO - CEP: 74934615**

CNPJ: **07.643.594/0001-06**

Insc. Estadual: **Isento**

Telefone: **62 3259-9412 3941-9444**

Email: **lord@lordpublicidade.com.br**

Veículo: **ALMENARA STEREO FM**

Razão Social: **RADIO ALMENARA STEREO FM LTDA**

Email: **almenara104@hotmail.com**

Endereço: **RUA SÃO FRANCISCO , S/N - CENTRO**

Cidade: **Almenara UF: MG CEP: 39.900-000**

Tel.: CNPJ: **23.800.733/0001-06**

Insc. Estadual:

**1983 - LT 500kV Poções 3 - Padre Paraíso 2 C2- Governador Valadares 06 C1 e C2**

Job:   
Mês/Ano: **Junho/2018**  
Início/Término: **01/06/2018 a 07/06/2018**  
Data de Emissão: **23/05/2018**  
Praça: **ALMENARA**

Código	Peça
6343	Fonograma - áudio / spot (custo por segundo) - Rádio

PROGRAMA	PEÇA	B.	PERÍODO	DUR.	HOR.	1	2	3	4	5	6	7	8	9	10	11	12	13	14	15	16	17	18	19	20	21	22	23	24	25	26	27	28	29	30	QTD	VALOR UNIT.(R\$)	DESC (%)	SUBTOTAL (R\$)			
						S	S	D	S	T	Q	Q	S	S	D	S	T	Q	Q	S	S	D	S	T	Q	Q	S	S	D	S	T	Q	Q	S	S					E		
INDETERMINADO	6343		Seg/Dom	30"	08:23	3	3	3	3	3	3	3																										21	18,00	0,00	378,00	
INSERÇÕES POR DIA						3	3	3	3	3	3	3	0	0	0	0	0	0	0	0	0	0	0	0	0	0	0	0	0	0	0	0	0	0	0	0	0	0	21	Subtotal: R\$ 378,00		

Vencimento: **VENC: 30/05**

Observações:

Assinaturas

  
 Agência **SAE Towers Brasil Torres de Transmissão Ltda.** **ALMENARA STEREO FM**

Enviar fatura: **À AGÊNCIA** TOTAL DA MÍDIA (R\$): **R\$ 378,00**  
 DESCONTO (%): **0,00%**  
 Faturar: **DIRETO AGÊNCIA** DESCONTO (R\$): **R\$ 0,00**  
 VALOR NEGOCIADO (R\$): **R\$ 378,00**  
 Tipo faturamento: **LÍQUIDO** DESC. PADRÃO DE AGÊNCIA (%): **0,00%**  
 DESC. PADRÃO DE AGÊNCIA (R\$): **R\$ 0,00**  
 VALOR FATURADO (R\$): **R\$ 378,00**





PREFEITURA DE ALMENARA  
Um novo tempo, uma nova história.

CNPJ.: 18.349.894/0001-95  
Tel.: (33)3721-1360  
PCA DR HELIO ROCHA GUIMARAES, 27, CENTRO  
www.almenara.mg.gov.br

NOTA FISCAL DE SERVIÇO ELETRÔNICA v.1.20

Nº NF: 000.000.939 - SÉRIE: 001 Página 1  
Data Hora da Emissão: 13/06/2018 10:16:53



CHAVE DE ACESSO  
9504.0000.0823.8007.3300.0106.0010.0000.0939

NÚMERO AIDF  
18349894000195.130618.000000075440

PRESTADOR	NOME / NOME EMPRESARIAL <b>RÁDIO ALMENARA STEREO FM LTDA</b>		CPF / CNPJ 23.800.733/0001-06	RG / INSCR.MUNICIPAL 0002776690
	ENDEREÇO RUA SÃO FRANCISCO, 0		BAIRRO CENTRO	CEP 39900-000
	MUNICÍPIO ALMENARA - MG	FONE / FAX (33)3721-2728	E-MAIL almenara104@hotmail.com	

TOMADOR	NOME EMPRESARIAL <b>LORD PUBLICIDADE LTDA</b>		CNPJ 07.643.594/0001-06	INSCRIÇÃO MUNICIPAL
	ENDEREÇO RUA 200 QD. 3-B, LT. 1-E, SALA 116 ED. MANHATAN CENTER, CIDADE EMPRESARIAL, VILA CRUZ		CEP 74934-615	
	PAÍS BRASIL	MUNICÍPIO APARECIDA DE GOIANIA -	FONE / FAX	E-MAIL

DADOS DOS SERVIÇOS	Nº	CÓD	DESCRIÇÃO	UNID	QUANT	VALOR UNIT	VALOR TOTAL	ISSQN	
	1	17.06	PROPAGANDA E PUBLICIDADE NO PERÍODO DE 24.05 A 31.05.18 DADOS BANCÁRIOS: CAIXA ECONÔMICA FEDERAL AG: 0606 OP: 003 C/C: 00500282-5 RADIO ALMENARA STEREO FM LTDA	UN	1,00	288,0000	288,00	8,64	
 <b>PREFEITURA DE ALMENARA</b> UM NOVO TEMPO. UMA NOVA HISTÓRIA.							<b>TOTAL PARCIAL</b>	288,00	8,64

BASE DE CÁLCULO	BASE DE CÁLCULO <b>R\$ 288,00</b>		VALOR TOTAL DE DEDUÇÕES <b>R\$ 0,00</b>			VALOR TOTAL DE ISSQN <b>R\$ 8,64</b>		VALOR TOTAL DA NOTA <b>R\$ 288,00</b>	
	DEMONSTRATIVO DOS TRIBUTOS FEDERAIS					TOTAL DEMONSTRATIVO	OUTROS DESCONTOS	VALOR LÍQUIDO	
	INSS	IR	CSLL	COFINS	PIS				

ADICIONAIS	INFORMAÇÕES COMPLEMENTARES	NATUREZA DA OPERAÇÃO Serviço Prestado Dentro do Município REGIME TRIBUTÁRIO Empresa Optante Pelo Simples Nacional
------------	----------------------------	--

Prestador <b>RÁDIO ALMENARA STEREO FM LTDA</b>	
Data de Recebimento	Identificação e Assinatura do Recebedor
Nº NF: 000.000.939 Emissão: 13/06/2018 10:16:53	



PREFEITURA DE ALMENARA  
Um novo tempo, uma nova história.

CNPJ.: 18.349.894/0001-95  
Tel.: (33)3721-1360  
PCA DR HELIO ROCHA GUIMARAES, 27, CENTRO  
www.almenara.mg.gov.br

NOTA FISCAL DE SERVIÇO ELETRÔNICA v.1.20

Nº NF: 000.000.939 - SÉRIE: 001 Página 1  
Data Hora da Emissão: 13/06/2018 10:16:53




CHAVE DE ACESSO  
9504.0000.0823.8007.3300.0106.0010.0000.0939

NÚMERO AIDF  
18349894000195.130618.000000075440

PRESTADOR	NOME / NOME EMPRESARIAL <b>RÁDIO ALMENARA STEREO FM LTDA</b>		CPF / CNPJ 23.800.733/0001-06	RG / INSCR.MUNICIPAL 0002776690
	ENDEREÇO RUA SÃO FRANCISCO, 0		BAIRRO CENTRO	CEP 39900-000
	MUNICÍPIO ALMENARA - MG	FONE / FAX (33)3721-2728	E-MAIL almenara104@hotmail.com	

TOMADOR	NOME EMPRESARIAL <b>LORD PUBLICIDADE LTDA</b>		CNPJ 07.643.594/0001-06	INSCRIÇÃO MUNICIPAL
	ENDEREÇO RUA 200 QD. 3-B, LT. 1-E, SALA 116 ED. MANHATAN CENTER, CIDADE EMPRESARIAL, VILA CRUZ		BAIRRO VILA CRUZ	CEP 74934-615
	PAÍS BRASIL	MUNICÍPIO APARECIDA DE GOIANIA -	FONE / FAX	E-MAIL

DADOS DOS SERVIÇOS	Nº	CÓD	DESCRIÇÃO	UNID	QUANT	VALOR UNIT	VALOR TOTAL	ISSQN	
	1	17.06	PROPAGANDA E PUBLICIDADE NO PERÍODO DE 24.05 A 31.05.18 DADOS BANCÁRIOS: CAIXA ECONÔMICA FEDERAL AG: 0606 OP: 003 C/C: 00500282-5 RADIO ALMENARA STEREO FM LTDA	UN	1,00	288,0000	288,00	8,64	
 <b>PREFEITURA DE ALMENARA</b> UM NOVO TEMPO. UMA NOVA HISTÓRIA.							<b>TOTAL PARCIAL</b>	288,00	8,64

BASE DE CÁLCULO	BASE DE CÁLCULO <b>R\$ 288,00</b>		VALOR TOTAL DE DEDUÇÕES <b>R\$ 0,00</b>			VALOR TOTAL DE ISSQN <b>R\$ 8,64</b>		VALOR TOTAL DA NOTA <b>R\$ 288,00</b>	
	DEMONSTRATIVO DOS TRIBUTOS FEDERAIS					TOTAL DEMONSTRATIVO	OUTROS DESCONTOS	VALOR LÍQUIDO	
	INSS	IR	CSLL	COFINS	PIS				
	0,00	0,00	0,00	0,00	0,00		0,00	288,00	

ADICIONAIS	INFORMAÇÕES COMPLEMENTARES	NATUREZA DA OPERAÇÃO
		Serviço Prestado Dentro do Município REGIME TRIBUTÁRIO Empresa Optante Pelo Simples Nacional

Prestador <b>RÁDIO ALMENARA STEREO FM LTDA</b>		
Data de Recebimento	Identificação e Assinatura do Recebedor	Nº NF: 000.000.939 Emissão: 13/06/2018 10:16:53



## **Audiência Pública 3 - Governador Valadares**

Cliente: Lord Publicidade Ltda  
Razão Social: Lord Publicidade Ltda

Endereço: Rua 200 Qd. 3-b, Lt. 1-E, Sala 116 Ed. Manhatan Center, Cidade Empresarial, 79.935-900 - Bairro: Vera Cruz - Cidade: Aparecid de Goiânia - GO - CEP: 74934615  
CNPJ: 07.643.594/0001-06  
Insc. Estadual: Isento  
Telefone: 62 3259-9412 3941-9444  
Email: lord@lordpublicidade.com.br

Veículo: Rádio Liberdade Poté 87  
Razão Social: Ass. Comunitária de Desenvolvimento e Cultural Artístico de Poté  
Email: radioliberaldepote@hotmail.com  
Endereço: Rua Vicente Gonsalves, 40 - Centro  
Cidade: Poté UF: MG CEP: \_\_\_\_ - \_\_\_\_  
Tel.: CNPJ: 05.096.251/0001-35  
Insc. Estadual.:

1983 - LT 500kV Poções 3 - Padre Paraíso 2 C2- Governador Valadares 06 C1 e C2

Job:  
Mês/Ano: Junho/2018  
Início/Término: 01/06/2018 a 08/06/2018  
Data de Emissão: 25/05/2018  
Praça: POTÉ

Código	Peça
6343	Fonograma - áudio / spot (custo por segundo) - Rádio

PROGRAMA	PEÇA	B.	PERÍODO	DUR.	HOR.	1	2	3	4	5	6	7	8	9	10	11	12	13	14	15	16	17	18	19	20	21	22	23	24	25	26	27	28	29	30	QTD	VALOR UNIT.(R\$)	DESC (%)	SUBTOTAL (R\$)				
						S	S	D	S	T	Q	Q	S	S	D	S	T	Q	Q	S	S	D	S	T	Q	Q	S	S	D	S	T	Q	Q	S	S					S	S	E	
INDETERMINADO	6343		Seg/Dom	30"	08:00	2	3	3	3	3	3	3	3																									23	2,00	0,00	46,00		
INSERÇÕES POR DIA						2	3	3	3	3	3	3	3	0	0	0	0	0	0	0	0	0	0	0	0	0	0	0	0	0	0	0	0	0	0	0	0	0	23	Subtotal: R\$ 46,00			

Vencimento:  
VENC: 01/06  
Observações:

Assinaturas



Agência SAE Towers Brasil Torres de Transmissão Ltda. Rádio Liberdade Poté 87

Enviar fatura: TOTAL DA MÍDIA (R\$): R\$ 46,00  
À AGÊNCIA DESCONTO (%): 0,00%  
Faturar: DESCONTO (R\$): R\$ 0,00  
DIRETO CLIENTE VALOR NEGOCIADO (R\$): R\$ 46,00  
Tipo faturamento: DESC. PADRÃO DE AGÊNCIA (%): 0,00%  
LÍQUIDO DESC. PADRÃO DE AGÊNCIA (R\$): R\$ 0,00  
VALOR FATURADO (R\$): R\$ 46,00



# ASSOCIAÇÃO COMUNITÁRIA

de Desenvolvimento Cultural e Artístico de Poté-MG

Rua Vicente Gonçalves, 30 - Centro  
Poté - Minas Gerais - CEP: 39.827.000

## NOTA FISCAL

de Prestação de Serviços  
"Série A"

Nº 000176

CNPJ: 05.096.251/0001-35

Insc. Est.:

Insc. Mun.: 1330713

Natureza da Operação: Serviços

Via de Transporte: \_\_\_\_\_

Data da Emissão da Nota: 28 / 05 / 2018

Nome da Firma: Lord Publicidades

Endereço: Rua 200 Qd 3b, LT 1-E, Sala 116 ed. Nambator

Município: Aparecida de Goiânia Estado: GO

Insc. no CNPJ: 07 643 594/0001-06 Insc. Est.: Isento

Cond. de Pagtº: \_\_\_\_\_

Quant.	Unid.	Discriminação dos Serviços	Preço Unitário	TOTAL
01	09	Referente a inserção publicitária na Rádio Liberdade 8m de Poté, no período de 25/05/18 a 08/06/18	90,00	90,00

- 1ª Via: Cliente
- 2ª Via: Contabilidade
- 3ª Via: Prefeitura
- 4ª Via: Fixa

TOTAL R\$ 90,00

I.S.S. \_\_\_\_\_ %

Valor Total da Nota R\$ 90,00

Nome do Transportador: \_\_\_\_\_

Endereço: \_\_\_\_\_

Placa do Veículo: \_\_\_\_\_ Estado: \_\_\_\_\_ Município: \_\_\_\_\_

### CARACTERÍSTICAS DOS VOLUMES

Marca	Número	Quant.	ESPÉCIE	Peso Bruto	Peso Líquido	Data da Saída
						____/____/____ Dia / Mês / Ano

ARTES GRAFICAS MODELO LTDA - EPP - Rua Marcelo Guedes - 173 - Cidade Arts - Teófilo Otoni - MG - CNPJ 21.330.417/0001-05 - Insc. Est. 698.482.968-0029  
02 Blocos de Nota Fiscal Prestação de Serviços - Série A - 50x1 - 000.101 a 000.200 - Autorização Nº 2017/00017 - 11/09/2017 - Pref. M. de Poté - MG Válido até 11/09/2019

Recebi(emos) de ASSOCIAÇÃO COMUNITÁRIA DE DESENVOLVIMENTO CULTURAL E ARTISTICO DE POTÉ-MG  
o(s) serviço(s) constante(s) da Nota Fiscal de Prestação de Serviços - Série A.  
\_\_\_\_\_ de \_\_\_\_\_ de \_\_\_\_\_  
Assinatura: \_\_\_\_\_

Nº 000176



**PEDIDO DE INSERÇÃO**

**PI: 932**

Cliente: **Lord Publicidade Ltda**  
Razão Social: **Lord Publicidade Ltda**

Endereço: **Rua 200 Qd. 3-b, Lt. 1-E, Sala 116 Ed. Manhatten Center, Cidade Empresarial, 79.935-900 - Bairro: Vera Cruz - Cidade: Aparecid de Goiânia - GO - CEP: 74934615**

CNPJ: **07.643.594/0001-06**

Insc. Estadual: **Isento**

Telefone: **62 3259-9412 3941-9444**

Email: **lord@lordpublicidade.com.br**

Veículo: **RÁDIO 98 FM**

Razão Social: **Rádio Progresso do Mucuri Ltda**

Email: **98fm@radio98to.com.br**

Endereço: **Rua Epaminondas Otoni, 35 - sala 302 - centro**

Cidade: **Teófilo Otoni UF: MG CEP: 39.800-900**

Tel.: CNPJ: **18.844.563/0001-21**

Insc. Estadual: .

**1983 - LT 500kV Poções 3 - Padre Paraíso 2 C2- Governador Valadares 06 C1 e C2**

Job:  
Mês/Ano: **Junho/2018**  
Início/Término: **01/06/2018 a 08/06/2018**  
Data de Emissão: **25/05/2018**  
Praça: **TEÓFILO OTONI**

Código	Peça
6343	Fonograma - áudio / spot (custo por segundo) - Rádio

PROGRAMA	PEÇA	B.	PERÍODO	DUR.	HOR.	1	2	3	4	5	6	7	8	9	10	11	12	13	14	15	16	17	18	19	20	21	22	23	24	25	26	27	28	29	30	QTD	VALOR UNIT.(R\$)	DESC (%)	SUBTOTAL (R\$)				
						S	S	D	S	T	Q	Q	S	S	D	S	T	Q	Q	S	S	D	S	T	Q	Q	S	S	D	S	T	Q	Q	S	S	E							
INDETERMINADO	6343		Seg/Dom	30"	08:00	2	3	3	3	3	3	3	3																									23	15,00	0,00	345,00		
INSERÇÕES POR DIA						2	3	3	3	3	3	3	3	0	0	0	0	0	0	0	0	0	0	0	0	0	0	0	0	0	0	0	0	0	0	0	0	0	23				Subtotal: R\$ 345,00

Vencimento:  
Venc: **08/06**  
Observações:

Assinaturas



Agência **SAE Towers Brasil Torres de Transmissão Ltda.** **RÁDIO 98 FM**

Enviar fatura: <b>À AGÊNCIA</b>	TOTAL DA MÍDIA (R\$):	R\$ 345,00
	DESCONTO (%):	0,00%
Faturar: <b>DIRETO AGÊNCIA</b>	DESCONTO (R\$):	R\$ 0,00
	VALOR NEGOCIADO (R\$):	R\$ 345,00
Tipo faturamento: <b>LÍQUIDO</b>	DESC. PADRÃO DE AGÊNCIA (%):	0,00%
	DESC. PADRÃO DE AGÊNCIA (R\$):	R\$ 0,00
	<b>VALOR FATURADO (R\$):</b>	<b>R\$ 345,00</b>

**Rádio Progresso do Mucuri Ltda.EPP**

R. Epaminondas Otoni, 35 - S/302  
 Teófilo Otoni / MG  
 Tel: 33-3521-2988  
 CNPJ: 18.844.563/0001-21  
 Inscr. Est: 686.828.804.0062  
 Inscr. Mun: 05-04-0000546  
 Cep: 39802-010  
 E-mail: 98fm@radio98to.com.br

**NOTA FISCAL DE SERVIÇOS DE COMUNICAÇÃO**

**SÉRIE ÚNICA - MOD. 21**                      **Nº:** 2105  
**CFOP:** 5933  
**Natureza da Prestação:** SERVIÇOS DE COMUNICAÇÃO  
  
**Data da Emissão:** 29/05/2018

Nº AUTORIZAÇÃO DE PUBLICIDADE	Nº DUPLICATA	FATURA / VALOR	VENCIMENTO
PI-932	2105	345,00	31/05/2018

**NOME / RAZÃO SOCIAL:** LORD PUBLICIDADE LTDA  
**ENDEREÇO:** RUA 200 QUADRA3 B LT 1 EDIFICIO MANHATTAN CENTER, 1 - VERA CRUZ  
**MUNICÍPIO:** Aparecida de Goiania                      **CEP:** 74934-615                      **ESTADO:** GO  
**INSCR. C.N.P.J (MF):** 07.643.594/0001-06                      **INSCR. ESTADUAL Nº:**                      **INSCR. MUNICIPAL Nº:**

DISCRIMINAÇÃO DOS SERVIÇOS	VALOR
REFERENTE PUBLICIDADE DO COMUNICADO EMATER PERIODO DE 25 A 31/05/2018 PI-932 DADOS PARA PAGAMENTO: BANCO CAIXA FEDERREAL AG:0155 OP003 C/C:00501803-8. 1983-LT 500KV POÇÕES 3-PADRE PARAÍSO 2 C2 GOVERNADOR VALADARES 06 C1 C2	
TOTAL NEGOCIADO:	R\$ 345,00
TOTAL FATURADO:	R\$ 345,00

"DISPENSA DE AIDF PARA NOTA FISCAL MODELO 21 CONFORME ARTIGO 40-B PARÁGRAFO PRIMEIRO DO ANEXO VII DO RI CMS/02"

Base de Cálculo do ICMS	Alíquota	Valor do ICMS
0,00	0,00	0,00

**NOTA FISCAL DE SERVIÇOS DE COMUNICAÇÃO - MOD. 21**                      **RESERVADO AO FISCO:**  
 D5DB.F111.8A51.1D48.A215.31CD.4301.3C8B

**Rádio Progresso do Mucuri Ltda.EPP**

R. Epaminondas Otoni, 35 - S/302  
 Teófilo Otoni / MG  
 Tel: 33-3521-2988  
 CNPJ: 18.844.563/0001-21  
 Inscr. Est: 686.828.804.0062  
 Inscr. Mun: 05-04-0000546  
 Cep: 39802-010  
 E-mail: 98fm@radio98to.com.br

**NOTA FISCAL DE SERVIÇOS DE COMUNICAÇÃO**

**SÉRIE ÚNICA - MOD. 21**                      **Nº:** 2104  
**CFOP:** 5933  
**Natureza da Prestação:** SERVIÇOS DE COMUNICAÇÃO  
  
**Data da Emissão:** 29/05/2018

Nº AUTORIZAÇÃO DE PUBLICIDADE	Nº DUPLICATA	FATURA / VALOR	VENCIMENTO
PI-931	2104	210,00	31/05/2018

**NOME / RAZÃO SOCIAL:** LORD PUBLICIDADE LTDA  
**ENDEREÇO:** RUA 200 QUADRA3 B LT 1 EDIFICIO MANHATTAN CENTER, 1 - VERA CRUZ  
**MUNICÍPIO:** Aparecida de Goiania                      **CEP:** 74934-615                      **ESTADO:** GO  
**INSCR. C.N.P.J (MF):** 07.643.594/0001-06                      **INSCR. ESTADUAL Nº:**                      **INSCR. MUNICIPAL Nº:**

DISCRIMINAÇÃO DOS SERVIÇOS	VALOR
REFERENTE PUBLICIDADE DO COMUNICADO EMATER PERIODO DE 25 A 31/05/2018 PI-931 DADOS PARA PAGAMENTO: BANCO CAIXA FEDERREAL AG:0155 OP003 C/C:00501803-8.	
TOTAL NEGOCIADO:	R\$ 210,00
TOTAL FATURADO:	R\$ 210,00

“DISPENSA DE AIDF PARA NOTA FISCAL MODELO 21 CONFORME ARTIGO 40-B PARÁGRAFO PRIMEIRO DO ANEXO VII DO RI CMS/02”

Base de Cálculo do ICMS	Alíquota	Valor do ICMS
0,00	0,00	0,00

**NOTA FISCAL DE SERVIÇOS DE COMUNICAÇÃO - MOD. 21**                      **RESERVADO AO FISCO:**  
 8174.C7B4.C87C.A02A.B39C.20A1.C8C4.81EE





Cliente: **Lord Publicidade Ltda**  
Razão Social: **Lord Publicidade Ltda**

Veículo: **RÁDIO SÃO FRANCISCO 106,3**  
Razão Social: **RÁDIO SÃO FRANCISCO 106,3**  
Email: **saofranciscofm@emitel.com.br**

Endereço: **Rua 200 Qd. 3-b, Lt. 1-E, Sala 116 Ed. Manhatan Center, Cidade Empresarial, 79.935-900 - Bairro: Vera Cruz - Cidade: Aparecid de Goiânia - GO - CEP: 74934615**

Endereço: **xxxxxxxxxxxxxxxxxx -**  
Cidade: **Itambacuri UF: MG CEP: .-.- -**  
Tel.: **(33) 3511-2000 CNPJ: .-.- / -.-**

CNPJ: **07.643.594/0001-06**

Insc. Estadual: **-**

Insc. Estadual: **Isento**

Telefone: **62 3259-9412 3941-9444**

Email: **lord@lordpublicidade.com.br**

**1983 - LT 500kV Poções 3 - Padre Paraíso 2 C2- Governador Valadares 06 C1 e C2**

Job: \_\_\_\_\_  
Mês/Ano: **Junho/2018**  
Início/Término: **01/06/2018 a 08/06/2018**  
Data de Emissão: **25/05/2018**  
Praça: **ITAMBACURI**

Código	Peça
6343	Fonograma - áudio / spot (custo por segundo) - Rádio

PROGRAMA	PEÇA	B.	PERÍODO	DUR.	HOR.	1	2	3	4	5	6	7	8	9	10	11	12	13	14	15	16	17	18	19	20	21	22	23	24	25	26	27	28	29	30	QTD	VALOR UNIT.(R\$)	DESC (%)	SUBTOTAL (R\$)					
						S	S	D	S	T	Q	Q	S	S	D	S	T	Q	Q	S	S	D	S	T	Q	Q	S	S	D	S	T	Q	Q	S	S					S	S	S	S	S
INDETERMINADO	6343		Seg/Dom	30"	08:00	2	3	3	3	3	3	3	3																										23	7,00	0,00	161,00		
INSERÇÕES POR DIA						2	3	3	3	3	3	3	3	0	0	0	0	0	0	0	0	0	0	0	0	0	0	0	0	0	0	0	0	0	0	0	0	0	0	23	Subtotal: R\$ 161,00			

Vencimento:  
Venc : **01/06**

Observações:

Assinaturas



Agência **SAE Towers Brasil Torres de Transmissão Ltda.** **RÁDIO SÃO FRANCISCO 106,3**

Enviar fatura: <b>À AGÊNCIA</b>	TOTAL DA MÍDIA (R\$):	R\$ 161,00
	DESCONTO (%):	0,00%
Faturar: <b>DIRETO AGÊNCIA</b>	DESCONTO (R\$):	R\$ 0,00
	VALOR NEGOCIADO (R\$):	R\$ 161,00
Tipo faturamento: <b>LÍQUIDO</b>	DESC. PADRÃO DE AGÊNCIA (%):	0,00%
	DESC. PADRÃO DE AGÊNCIA (R\$):	R\$ 0,00
	<b>VALOR FATURADO (R\$):</b>	<b>R\$ 161,00</b>



**PREFEITURA MUNICIPAL DE ITAMBACURI**  
**SECRETARIA MUNICIPAL DE FINANÇAS - SETOR DE FINANÇAS**  
**PRAÇA DOS FUNDADORES, 325 - CENTRO - CEP: 39830-000 - Itambacuri - Minas Gerais**  
**NOTA FISCAL ELETRÔNICA**



<b>Emissão (Horário de Brasília)</b> 25/05/2018 - 14:58	<b>Município de Prestação de Serviço</b> Itambacuri - Minas Gerais	<b>Regime de Inscrição</b> ME e EPP
<b>Natureza da operação</b> 7 - Imunidade	<b>Competência</b> 05/2018	<b>ISSQN Isento?</b> Sim

### PRESTADOR DE SERVIÇOS

**Razão Social**

SISTEMA ITAMBACURIENSE DE COMUNICACAO LTDA

**CNPJ/CPF**

03.752.922/0001-43

**E-mail**

saofranciscofm@emitel.com.br

**Inscrição Municipal**

54000799

**Inscrição Estadual**

3270768120037

**Fone/Fax**

(33) 3511-2000

**Tipo da Empresa**

Simplex nacional

**Icentivador Cultural**

Não

Endereço: Praça São Francisco de Assis, 86 A-convento - centro - CEP: 39830-000 - Itambacuri - Minas Gerais



### TOMADOR DE SERVIÇOS

**Razão Social**

Lord Publicidade Ltda

**CNPJ/CPF**

07.643.594/0001-06

**E-mail**

lord@lordpublicidade.com.br

**Inscrição Municipal**

0

**Inscrição Estadual**

0

**Fone/Fax**

(62) 3259-9412

Endereço: Rua 200, 0 Qd. 3-b, Lt. 1-E, Sala 116 Ed. Manhattan - Cidade Vera Cruz - CEP: 74934-615 - Aparecida de Goiânia - Goiás

CNAE: 6010-1/00 - Atividades de rádio

Item de serviço: 17.06 - Propaganda e publicidade, inclusive promoção de vendas, planejamento de campanhas ou sistemas de publicidade, elaboração de desenhos, textos e demais materiais publicitários.

### DESCRIÇÃO DOS SERVIÇOS

SERVIÇO DE PROPAGANDA E PUBLICIDADE EM EMISSORA DE RÁDIO FM. CAMPANHA DO IBAMA PARA DIVULGAÇÃO DE AUDIÊNCIA PÚBLICA, SOLICITADA PELA AGÊNCIA LORD PUBLICIDADES LTDA ATRAVÉS DAS PI&#39;S Nº 927 E Nº 928 VALOR UNITÁRIO: \$7,00 QUN: 37

VALOR TOTAL: 259,00

### RETENÇÕES FEDERAIS

PIS (R\$)	COFINS (R\$)	INSS (R\$)	IR (R\$)	CSLL (R\$)	Outras Retenções (R\$)
0,00	0,00	0,00	0,00	0,00	0,00

### VALORES

Valor dos Serviços (R\$)	Deduções (R\$)	Desc. Incond. (R\$)	Base Cálculo (R\$)	Alíquota (%)
259,00	0,00	0,00	259,00	0,00
ISS (R\$)	ISS Retido (R\$)	Desc. Cond. (R\$)	Valor Líquido (R\$)	Valor Total da Nota (R\$)
0,00	0,00	0,00	259,00	259,00

### OBSERVAÇÕES

DADOS PARA DEPÓSITO:

BANCO ITAÚ  
AG:5260  
CC: 08404-0  
SISTEMA ITAMBACURIENSE DE COMUNICAÇÃO LTDA

Cliente: **Lord Publicidade Ltda**  
Razão Social: **Lord Publicidade Ltda**

Endereço: **Rua 200 Qd. 3-b, Lt. 1-E, Sala 116 Ed. Manhattan Center, Cidade Empresarial, 79.935-900 - Bairro: Vera Cruz - Cidade: Apareci de Goiânia - GO - CEP: 74934615**  
CNPJ: **07.643.594/0001-06**  
Insc. Estadual: **Isento**  
Telefone: **62 3259-9412 3941-9444**  
Email: **lord@lordpublicidade.com.br**

Veículo: **Transamérica FM**  
Razão Social: **RÁDIO EDUCADORA RIO DOCE LTDA**  
Email: **transamericagv@transamericagv.com.br**  
Endereço: **Rua Caio Martins, 336 - Centro**  
Cidade: **Governador Valadares UF: MG CEP: 35.010-080**  
Tel.: **(33) 3271-1520 CNPJ: 20.613.535/0001-45**  
Insc. Estadual: \_\_\_\_\_

**1983 - LT 500kV Poções 3 - Padre Paraíso 2 C2- Governador Valadares 06 C1 e C2**

Job: \_\_\_\_\_  
Mês/Ano: **Junho/2018**  
Início/Término: **01/06/2018 a 08/06/2018**  
Data de Emissão: **25/05/2018**  
Praça: **Governador Valadares**

Código	Peça
6343	Fonograma - áudio / spot (custo por segundo) - Rádio

PROGRAMA	PEÇA	B.	PERÍODO	DUR.	HOR.	1 S	2 S	3 D	4 S	5 T	6 Q	7 Q	8 S	9 S	10 D	11 S	12 T	13 Q	14 Q	15 S	16 S	17 D	18 S	19 T	20 Q	21 Q	22 S	23 S	24 D	25 S	26 T	27 Q	28 Q	29 S	30 S	QTD E	VALOR UNIT.(R\$)	DESC (%)	SUBTOTAL (R\$)					
Indeterminado	6343		Seg/Dom	30"	08:00	3	3	3	3	3	3	4	4																								26	25,00	0,00	650,00				
INSERÇÕES POR DIA						3	3	3	3	3	3	4	4	0	0	0	0	0	0	0	0	0	0	0	0	0	0	0	0	0	0	0	0	0	0	0	0	0	0	0	26			Subtotal: R\$ 650,00

Vencimento:  
Venc: **08/06**  
Observações:

Assinaturas



Agência: **SAE Towers Brasil Torres de Transmissão Ltda.** Transamérica FM

Enviar fatura: **À AGÊNCIA**  
Faturar: **DIRETO AGÊNCIA**  
Tipo faturamento: **LÍQUIDO**

TOTAL DA MÍDIA (R\$): R\$ 650,00  
DESCONTO (%): 0,00%  
DESCONTO (R\$): R\$ 0,00  
VALOR NEGOCIADO (R\$): R\$ 650,00  
DESC. PADRÃO DE AGÊNCIA (%): 20,00%  
DESC. PADRÃO DE AGÊNCIA (R\$): R\$ 130,00  
VALOR FATURADO (R\$): R\$ 520,00





# RÁDIO TRANSAMERICA

RADIO EDUCADORA RIO DOCE LTDA - ME

Fundada em 1950

TRANSAMERICA FM

ZYC 775 - 102,7 mhz

CNPJ: 20.613.535/0001-45 - INS. EST.: 277.243697-0060

Fone: (33) 3271-1520

Rua Caio Martins, 336 - Centro - CEP 35010-080 - Governador Valadares - MG

## Nota Fiscal de Serviço de Comunicação

Série "U"

DOCUMENTO EMITIDO POR ME OU EPP OPTANTE

PELO SIMPLES NACIONAL

NÃO GERA DIREITO A CRÉDITO FISCAL DE IPI

DATA-LIMITE PARA EMISSÃO 00/00/00

**Nº 003770**

Natureza da Prestação: \_\_\_\_\_ Cód. \_\_\_\_\_

Data da Emissão: 29 / 05 / 18

USUÁRIO: LORD PUBLICIDADE LTDA.  
 ENDEREÇO: R. 200, Qd. 3, Lt. 1-E, Sl. 116 - Ed. Manhattan - VERA CRUZ  
 MUNICÍPIO: Ap. du Goiânia UF: GO  
 CNPJ 07.643.394/0001-06 INSC. ESTADUAL: ISENT0

DISCRIMINAÇÃO DO SERVIÇO	VALOR
Mídia Rádio Transamérica	
PI: 933 e 934	
Peça: 6343	
Valor Bruto: 1000,00	
Comissão Ag.: 200,00	
Valor Líquido: 800,00	800,00
Referente a divulgação dos Aud. Públicas e Reuniões técnicas Inform. em sessão conj. da linha de Transmissão 500 Kv Poços 3 Padre Papalão 2 -	}
Dados Bancários: Governador 6.6 C1 e C2	
Banco Santander 033	
Ag. 3492	
C.C. 13000005-1	
<b>VALOR TOTAL DA PRESTAÇÃO</b>	<b>800,00</b>

BASE DE CÁLCULO DO ICMS	ALÍQUOTA	VALOR DO ICMS	DATA DO PERÍODO DA PRESTAÇÃO
—	—	—	25/05/18 a 08/06/18

Gráfica e Carimbos Rio Doce Ltda. - Rua Peçanha, 754 - Centro - Tel.: (33) 3271-4354 - Insc. Est. 277.275.532-0062 - CNPJ 21.821.061/0001-90 - Governador Valadares - MG - 03 Blocos 50x04 003626 a 003775  
 Aut. nº 00015814/2017 da AF 2ª Nível Gov. Valadares - MG em 06/09/2017 - Válida até 00/00/00 - Destino das Vias: 1ª Usuário - 2ª Fisco Destino - 3ª Fixa/Arquivo Fiscal - 4ª Contabilidade - Impresso em 12/09/2017

## **Anexo 3 – Comprovante de Carro de Som**

## **Audiência Pública 1 - Macarani**



RECIBO  
CARRO DE SOM

R\$ 120,00

Cidade: Maracani - BA

Recebemos de Lord publicidade Ltda. a quantia de Cento e Vinte Reais - " -  
-----, referente a veiculação de carro de som  
no período de de 29 / 05 / 18 a 05 / 06 / 18, totalizando 04 horas, relativo a  
Audiências Públicas e Reuniões Técnicas Informativas em Sessões Conjuntas da LT 500 kV  
POÇÕES III - PADRE PARAÍSO 2 - GOVERNADOR VALADARES 6 C1 E C2

Nome: Paulo Almeida

Paulo Almeida

Assinatura

785.348.365-15

CPF

Data 25 / 05 / 18.

RECIBO  
CARRO DE SOM

R\$ 100,00

Cidade: Planalto - BA

Recebemos de Lord publicidade Ltda. a quantia de Com Resis,  
referente a veiculação de carro de som  
no período de de 29 / 05 / 18 a 05 / 06 / 18, totalizando 04 horas, relativo a  
Audiências Públicas e Reuniões Técnicas Informativas em Sessões Conjuntas da LT 500 kV  
POÇÕES III - PADRE PARAÍSO 2 - GOVERNADOR VALADARES 6 C1 E C2

Nome: Luiz Claudio Oliveira Damasceno

[Assinatura]  
Assinatura

553.441.605-00

CPF

Data 24 / 05 / 18

RECIBO  
CARRO DE SOM

R\$ 120,00

Cidade: Ribeirão do Largo - BA

Recebemos de Lord publicidade Ltda. a quantia de Cento e Vinte Reais  
— — — — —, referente a veiculação de carro de som  
no período de de 29 / 05 / 18 a 05 / 06 / 18, totalizando 04 horas, relativo a  
Audiências Públicas e Reuniões Técnicas Informativas em Sessões Conjuntas da LT 500 kV  
POÇÕES III - PADRE PARAÍSO 2 - GOVERNADOR VALADARES 6 C1 E C2

Nome: \_\_\_\_\_

> Rogério Felício Alves

Assinatura

014.240.295-89

CPF

Data 23 / 05 / 18.

RECIBO  
CARRO DE SOM

R\$ 160,00

Cidade: Itambé - BA

Recebemos de Lord publicidade Ltda. a quantia de Cento e Sessenta Reais - R\$ 160,00

no período de de 29 / 05 / 18 a 05 / 06 / 18, totalizando 04 horas, relativo a

Audiências Públicas e Reuniões Técnicas Informativas em Sessões Conjuntas da LT 500 kV  
POÇÕES III - PADRE PARAÍSO 2 - GOVERNADOR VALADARES 6 C1 E C2

Nome: Antônio Gonçalves Barbosa

Antônio Gonçalves Barbosa  
Assinatura

975.592.704-25

CPF


Data 23 / 05 / 18

**RECIBO**  
CARRO DE SOM

R\$ 160,00

Cidade: Poçoas - BA

Recebemos de Lord publicidade Ltda. a quantia de Cento e Sessenta Reais - R\$ 160,00, referente a veiculação de carro de som no período de de 29 / 05 / 18 a 05 / 06 / 18, totalizando 04 horas, relativo a Audiências Públicas e Reuniões Técnicas Informativas em Sessões Conjuntas da LT 500 kV POÇÕES III - PADRE PARAÍSO 2 - GOVERNADOR VALADARES 6 C1 E C2  
Nome: Jose Carlos Andrade de Novaes

  
Assinatura

526.134.375-53

CPF

Data 22 / 05 / 18

RECIBO  
CARRO DE SOM

R\$ 160,00

Cidade: Coatiba - BA

Recebemos de Lord publicidade Ltda. a quantia de Cento e Sessenta Reais - - -

-----, referente a veiculação de carro de som  
no período de de 29 / 05 / 18 a 05 / 06 / 18, totalizando 04 horas, relativo a

Audiências Públicas e Reuniões Técnicas Informativas em Sessões Conjuntas da LT 500 kV  
POÇÕES III - PADRE PARAÍSO 2 - GOVERNADOR VALADARES 6 C1 E C2

Nome: Jaime Roseno de Aguiar



Assinatura

920.126.865-58

CPF


Data 21 / 05 / 18.

RECIBO  
CARRO DE SOM

R\$ 100,00

Cidade: Barra da Choça - BA

Recebemos de Lord publicidade Ltda. a quantia de Cem Reais - —  
— — — — — —, referente a veiculação de carro de som  
no período de de 29 / 05 / 18 a 05 / 06 / 18, totalizando 04 horas, relativo a  
Audiências Públicas e Reuniões Técnicas Informativas em Sessões Conjuntas da LT 500 kV  
POÇÕES III - PADRE PARAÍSO 2 - GOVERNADOR VALADARES 6 C1 E C2  
Nome: Maurício Pereira Silva

  
Assinatura

192.232.978-93

CPF

Data 21 / 05 / 18.

**RECIBO**  
CARRO DE SOM

R\$ 140,00

Cidade: Encruzilhada - BA

Recebemos de Lord publicidade Ltda. a quantia de Cento e Quarenta Reais - - -  
- - - - -, referente a veiculação de carro de som  
no período de de 29 / 05 / 18 a 05 / 06 / 18, totalizando 04 horas, relativo a  
Audiências Públicas e Reuniões Técnicas Informativas em Sessões Conjuntas da LT 500 kV  
POÇÕES III - PADRE PARAÍSO 2 - GOVERNADOR VALADARES 6 C1 E C2

Nome: Reginaldo Borges Santana

Reginaldo Borges Santana  
Assinatura

009.832.325-39

CPF

Data 18 / 05 / 18.



RECIBO  
CARRO DE SOM


R\$ 330,00

Cidade: Mata Verde - MG

Recebemos de Lord publicidade Ltda. a quantia de Cento e Vinte Reais - R\$ 200,00, referente a veiculação de carro de som no período de de 29 / 05 / 18 a 05 / 06 / 18, totalizando 04 horas, relativo a Audiências Públicas e Reuniões Técnicas Informativas em Sessões Conjuntas da LT 500 kV POÇÕES III - PADRE PARAÍSO 2 - GOVERNADOR VALADARES 6 C1 E C2

Nome: Marlon Mares Santos

X



Assinatura

090.542.386-07

CPF

Data 18 / 05 / 18.

**RECIBO**  
**CARRO DE SOM**

R\$ 320,00

Cidade: Bandeira - MG

Recebemos de Lord publicidade Ltda. a quantia de Cento e Vinte Reais - - -  
- - - - - , referente a veiculação de carro de som  
no período de de 29 / 05 / 18 a 05 / 06 / 18 , totalizando 04 horas, relativo a  
Audiências Públicas e Reuniões Técnicas Informativas em Sessões Conjuntas da LT 500 kV  
POÇÕES III - PADRE PARAÍSO 2 - GOVERNADOR VALADARES 6 C1 E C2

Nome: Jefferson Dias da Silva

x Jefferson Dias da Silva  
Assinatura

059.467.246-57

CPF

Data 17 / 05 / 18 .

## **Audiência Pública 2 - Padre Paraíso**

**RECIBO**  
CARRO DE SOM

R\$ 120,00

Cidade: Padre Paraíso MG

Recebemos de Lord publicidade Ltda. a quantia de UMDO E LINHA MAIS  
\_\_\_\_\_, referente a veiculação de carro de som

no período de de 31/05/18 a 07/06/18, totalizando \_\_\_\_\_ horas, relativo a

Audiências Públicas e Reuniões Técnicas Informativas em Sessões Conjuntas da LT 500 kv

POÇÕES III - PADRE PARAÍSO 2 - GOVERNADOR VALADARES 6 C1 E C2

Nome: LEON GILASIO RIBEIRO DOS SANTOS

o Pedro Gilasio Ribeiro dos Santos  
Assinatura

084.920.676-67  
CPF

Data 16/05/18.

**RECIBO**  
CARRO DE SOM

R\$ 160,00

Cidade: CATUJI MG

Recebemos de Lord publicidade Ltda. a quantia de UMTO 6 SESENTA MILS  
\_\_\_\_\_, referente a veiculação de carro de som  
no período de de 31 10 18 a 07 10 18, totalizando \_\_\_\_\_ horas, relativo a  
Audiências Públicas e Reuniões Técnicas Informativas em Sessões Conjuntas da LT 500 kV

POÇÕES III - PADRE PARAÍSO 2 - GOVERNADOR VALADARES 6 C1 E C2

Nome: SUZELNE ALVES DOS SANTOS

Suzelne Alves dos Santos  
Assinatura

077.337.916-93  
CPF

Data 17/10/18.

**RECIBO**  
CARRO DE SOM

R\$ 120,00

Cidade: CARAI - MG

Recebemos de Lord publicidade Ltda. a quantia de CENSO E SINSE MAIS, referente a veiculação de carro de som

no período de de 31/05/18 a 07/06/18, totalizando 9 horas, relativo a

Audiências Públicas e Reuniões Técnicas Informativas em Sessões Conjuntas da LT 500 KV

POÇÕES III - PADRE PARAÍSO 2 - GOVERNADOR VALADARES 6 C1 E C2

Nome: Adilson Jose Ribeira JUNIOR

Adilson Jose Ribeira JUNIOR  
Assinatura

405.634.936-92  
CPF

Data 17/05/18.

RECIBO  
CARRO DE SOM

R\$ 100,00

Cidade: Jordânia - MG

Recebemos de Lord publicidade Ltda. a quantia de Cem Rezis - - - -  
- - - - -, referente a veiculação de carro de som  
no período de de 31 / 05 / 18 a 07 / 06 / 18, totalizando 04 horas, relativo a  
Audiências Públicas e Reuniões Técnicas Informativas em Sessões Conjuntas da LT 500 kV

POÇÕES III - PADRE PARAÍSO 2 - GOVERNADOR VALADARES 6 C1 E C2

Nome: Flávio Silva Santana

x Flávio Silva Santana  
Assinatura

098 875 937-37

CPF

Data 17 / 05 / 18.

RECIBO  
CARRO DE SOM

R\$ 160,00

Cidade: Almenara - MG

Recebemos de Lord publicidade Ltda. a quantia de Cento e Sessenta Reais - n - n -  
- n - n - n - n - n - n -, referente a veiculação de carro de som  
no período de de 30 / 05 / 18 a 07 / 06 / 18, totalizando 04 horas, relativo a  
Audiências Públicas e Reuniões Técnicas Informativas em Sessões Conjuntas da LT 500 kV  
POÇÕES III - PADRE PARAÍSO 2 - GOVERNADOR VALADARES 6 C1 E C2

Nome: Marcos Macedo Nascimento

M. Macedo

Assinatura

045.721.856-89

CPF

Data 16 / 05 / 18.



RECIBO  
CARRO DE SOM

R\$ 160,00

Cidade: PONTO DOS SOBRANTES - MO

Recebemos de Lord publicidade Ltda. a quantia de CENTO E SESSENTA REAIS, referente a veiculação de carro de som

no período de de 01 10 18 a 07 10 18, totalizando 4 horas, relativo a

Audiências Públicas e Reuniões Técnicas Informativas em Sessões Conjuntas da LT 500 kV  
POÇÕES III - PADRE PARAÍSO 2 - GOVERNADOR VALADARES 6 C1 E C2

Nome: ISAAC GOMES SOARES

Isaac Gomes Soares  
Assinatura

055.885.315.12  
CPF

Data 16 05 18.

RECIBO  
CARRO DE SOM

R\$ 300,00

Cidade: MONTE FORMOSO MG

Recebemos de Lord publicidade Ltda. a quantia de QUATROCENTOS MIL REAIS  
—————, referente a veiculação de carro de som  
no período de de 01/06/18 a 07/06/18, totalizando 4 horas, relativo a  
Audiências Públicas e Reuniões Técnicas Informativas em Sessões Conjuntas da LT 500 kV  
POÇÕES III - PADRE PARAÍSO 2 - GOVERNADOR VALADARES 6 C1 E C2  
Nome: FABRIZIO NUNES VIGIL

Fabrizio Nunes Vigil  
Assinatura

113.157806-66  
CPF

Data 15/06/18

RECIBO  
CARRO DE SOM

R\$ 160,00

Cidade: Josínez - MG

Recebemos de Lord publicidade Ltda. a quantia de Cento e Sessenta Reais  
—————, referente a veiculação de carro de som  
no período de de 31 / 05 / 18 a 07 / 06 / 18, totalizando 04 horas, relativo a

Audiências Públicas e Reuniões Técnicas Informativas em Sessões Conjuntas da LT 500 KV  
POÇÕES III - PADRE PARAÍSO 2 - GOVERNADOR VALADARES 6 C1 E C2

Nome: Antônio Roberto Vieira Dutra

Antônio Roberto Vieira Dutra  
Assinatura

059 539.936-33

CPF

Data 14 / 05 / 18

**RECIBO**  
**CARRO DE SOM**

R\$ 160,00

Cidade: Jequitinhonha - MG

Recebemos de Lord publicidade Ltda. a quantia de Cento e Sessenta Reais -  
— — — — —, referente a veiculação de carro de som

no período de de 31 / 05 / 18 a 07 / 06 / 18, totalizando 04 horas, relativo a

Audiências Públicas e Reuniões Técnicas Informativas em Sessões Conjuntas da LT 500 kV

POÇÕES III - PADRE PARAÍSO 2 - GOVERNADOR VALADARES 6 C1 E C2

Nome: Wilson Francisco dos Santos

x Wilson Francisco Santos  
Assinatura

002.507.056-80  
CPF

Data 15 / 05 / 18.

**RECIBO**  
**CARRO DE SOM**

R\$ 360,00

Cidade: Felisburgo - MG

Recebemos de Lord publicidade Ltda. a quantia de Cento e Sessenta Reais - " -  
" - " - " - " -, referente a veiculação de carro de som  
no período de de 31 / 05 / 18 a 07 / 06 / 18, totalizando      horas, relativo a  
Audiências Públicas e Reuniões Técnicas Informativas em Sessões Conjuntas da LT 500 kV  
POÇÕES III - PADRE PARAÍSO 2 - GOVERNADOR VALADARES 6 C1 E C2

Nome: Nicola Botelho

Nicola Botelho

Assinatura

059.612.040-40

CPF

Data 15 / 05 / 18.

## **Audiência Pública 3 - Governador Valadares**


**RECIBO**  
**CARRO DE SOM**

R\$ 160.00

Cidade: GOVERNADOR VALADARES

Recebemos de Lord publicidade Ltda. a quantia de UMO E SESENTA REAIS, referente a veiculação de carro de som no período de de 01/06/18 a 03/06/18, totalizando 4 horas, relativo a Audiências Públicas e Reuniões Técnicas Informativas em Sessões Conjuntas da LT 500 kV POÇÕES III - PADRE PARAÍSO 2 - GOVERNADOR VALADARES 6 C1 E C2

Nome: JEFFERSON WASHINGTON SOUZA LIMA

  
Assinatura

036.543.676-31  
CPF

Data 31/05/18.





RECIBO  
CARRO DE SOM

R\$ 100,00

Cidade: Porto Alegre

Recebemos de Lord publicidade Ltda. a quantia de cem reais

referente a veiculação de carro de som  
no período de de 01/10/18 a 03/10/18, totalizando 4 horas, relativo a

Audiências Públicas e Reuniões Técnicas Informativas em Sessões Conjuntas da LT 500 kv

POÇÕES III, PADRE PARAÍSO 2 - GOVERNADOR VALADARES 6 C1 E C2

Nome: Villela Leite Provenzano

Quem Assinatura

062125516-50  
CPF

Data 19/05/18.



**RECIBO**  
CARRO DE SOM

R\$ 160,00

Cidade: ITAMBACURI - MG

Recebemos de Lord publicidade Ltda. a quantia de Cento e sessenta reais  
[assinatura], referente a veiculação de carro de som

no período de de 01/06/18 a 08/06/18, totalizando 9 horas, relativo a  
Audiências Públicas e Reuniões Técnicas Informativas em Sessões Conjuntas da LT 500 kV

POÇÕES III - PADRE PARAÍSO 2 - GOVERNADOR VALADARES 6 C1 E C2

Nome: WILHAMBERTON LOPES DE OLIVEIRA

[assinatura]  
Assinatura

CPF \_\_\_\_\_

Data    /    /   .



RECIBO  
CARRO DE SOM

Cidade: Fátima Cevala MG

R\$ 130,00

Recebemos de Lord publicidade Ltda. a quantia de cento e oitenta reais, referente a veiculação de carro de som no período de de 01/06/18 a 08/06/18, totalizando \_\_\_\_\_ horas, relativo a Audiências Públicas e Reuniões Técnicas Informativas em Sessões Conjuntas da LT 500 kV POÇÕES III PADRE PARAÍSO 2 - GOVERNADOR VALADARES 6 C1 E C2

Nome: Adriaci Rodrigues de Souza

Adriaci R. de Souza Assinatura 063.515.213.65 CPF

Data 24/05/18.

RECIBO  
CARRO DE SOM

R\$

160,00

Cidade: CAMBURIÃO MG

Recebemos de Lord publicidade Ltda. a quantia de CENTO E SESSANTA REAIS

\_\_\_\_\_, referente a veiculação de carro de som  
no período de de 01/06/18 a 08/06/18, totalizando 4 horas, relativo a

Audiências Públicas e Reuniões Técnicas Informativas em Sessões Conjuntas da LT 500 kV

POÇÕES III - PADRE PARAÍSO 2 - GOVERNADOR VALADARES 6 C1 E C2

Nome: Fabio Ribeiro

Fabio Ribeiro

Assinatura

030 359 916-09

CPF

Data 24/05/18.

RECIBO  
CARRO DE SOM

R\$ 100,00

Cidade: Muritiba - MG

Recebemos de Lord publicidade Ltda. a quantia de ~~1000000~~ <sup>com</sup> com mais, referente a veiculação de carro de som

no período de de 01/06/13 a 08/06/13, totalizando 4 horas, relativo a Audiências Públicas e Reuniões Técnicas Informativas em Sessões Conjuntas da LT 500 kV

POÇÕES III - PADRE PARAÍSO 2 - GOVERNADOR VALADARES 6 C1 E C2

Nome: CLAUDINEI SOARES DE SOUSA

Claudinei Soares de Sousa  
Assinatura

037.222096-70

CPF

Data 29/05/13.

RECIBO  
CARRO DE SOM

R\$

180,00

Cidade:

Jambrana MG

Recebemos de Lord publicidade Ltda. a quantia de

Cento e oitenta reais

referente a veiculação de carro de som no período de de 01/06/18 a 08/06/18, totalizando \_\_\_\_\_ horas, relativo a

Audiências Públicas e Reuniões Técnicas Informativas em Sessões Conjuntas da LT 500 kV

POÇÕES III - PADRE PARAÍSO 2 - GOVERNADOR VALADARES 6 C1 E C2

Nome:

Adriani Rodrigues de Souza

Assinatura

063515.413-05

CPF

Data

24/05/18.



## **Anexo 4 - Modelo de Convite**

# AUDIÊNCIAS PÚBLICAS E REUNIÕES TÉCNICAS INFORMATIVAS EM SESSÃO CONJUNTA

## LINHAS DE TRANSMISSÃO 500 kV

POÇÕES III – PADRE PARAÍSO 2 – GOVERNADOR VALADARES 6 C1 e C2



O IBAMA convida para a apresentação do Estudo de Impacto Ambiental (EIA), do Relatório de Impacto Ambiental (RIMA) e do Relatório Ambiental Simplificado (RAS) das Linhas de Transmissão 500 kV Poções III – Padre Paraíso 2 – Governador Valadares 6 C1 e C2.

### MACARANI - BA

Dia: 05/06/2018 às 19:00h  
Local: Auditório da Associação  
Atlética Banco do Brasil (AABB)  
End.: Av. Camilo de Jesus  
Lima, s/n, Centro

### PADRE PARAÍSO - MG

Dia: 07/06/2018 às 19:00h  
Local: Câmara Municipal  
de Padre Paraíso  
End.: Rua Olinto Soriano  
da Rocha nº 75, Centro

### GOVERNADOR VALADARES - MG

Dia: 08/06/2018 às 17:00h  
Local: Auditório do  
SEST SENAT  
End.: Rua Gilson Mota,  
nº 10, Bairro Nova JK

Realização:



Estudos ambientais:



Empreendedor Lote 2



Empreendedor Lote 3

INTERLIGAÇÃO  
ELÉTRICA PARAGUAÇU

Empreendedor Lote 4  
INTERLIGAÇÃO  
ELÉTRICA AIMORÉS



OUVIDORIA  
0800 799 9927

De segunda a sexta-feira,  
das 8h às 18h (horário de Brasília).  
ouvidorials@ambientare-sa.com.br

Audiências Públicas referente aos 3 empreendimentos: **Transmissora Paraíso de Energia (Lote 2)**: Linha de Transmissão 500 kV Poções III – Padre Paraíso 2 – Governador Valadares 6 C1, processo IBAMA nº 02001.005724/2016-31; **Interligação Elétrica Paraguaçu S.A (Lote 03)**: Linha de Transmissão 500 kV Poções III - Padre Paraíso 2 - C2, processo IBAMA nº 02001.102.586/2017-18; **Interligação Elétrica Aimorés S.A (Lote 04)**: Linha de Transmissão 500 kv Padre Paraíso 2 - Governador Valadares 6 - C2, processo IBAMA: 02001.102.583/2017-84.

## **Anexo 5 – Comprovante de Convite**

Entidade	Nome do responsável	Endereço	Cidade	Email	AR Correios	Status
1 Incra DF	Leonardo Góes Silva	Setor Bancário Norte (SBN), Quadra 1, Bloco D, Edifício Palácio do Desenvolvimento	Brasília - DF	presidencia@incra.gov.br	BI065160580BR	Objeto entregue ao destinatário 16/05
2 Funai DF	FRANKLIMBERG RIBEIRO DE FREITAS	Edf. Parque Cidade Corporate, Setor Comercial Sul - SCS, Quadra 9, Torre B	Brasília - DF	presidencia@funai.gov.br	BI065160593BR	Objeto entregue ao destinatário 16/05
3 ANEEL - Diretoria Geral e Sup. de Concessões e Aut. de Geração	ROMEUE DONIZETE RUFINO	SGAN 603 módulo J	Brasília - DF	romeu@aneel.gov.br	BI065160602BR	Objeto entregue ao destinatário 16/05
4 CMBio - DF	Ricardo Soavinski	EQSW 103/104, Complexo Administrativo, Setor Sudoeste, Bloco C, 1o Andar	Brasília - DF	ricardo.soavinski@icmbio.gov.br	BI065160616BR	Objeto entregue ao destinatário 16/05
5 Fundação Cultural Palmares - DF	Eivaldo Oliveira da Silva	Setor Comercial Sul - SCS Quadra 02, Bloco C, nº 256 - Ed. Toufic - Brasília - DF (	Brasília - DF	agenda.presidente@palmares.gov.br	BI065160620BR	Objeto entregue ao destinatário 16/05
6 Ministério Público Federal	PGR RAQUEL ELIAS FERREIRA DODGE	SAF Sul Quadra 4 Conjunto C	Brasília - DF	prgo-ascom@mpf.mp.br	BI065160633BR	Objeto entregue ao destinatário 16/05
7 Iphan - DF	Kátia Bogéa	SEPS - Quadra 713/913 - Bloco D - Edifício Iphan	Brasília - DF	presidencia@iphan.gov.br	BI065160647BR	Objeto entregue ao destinatário 16/05
8 Departamento Nacional de Produção Mineral	Victor Hugo Froner Bicca	S.A.N. Quadra 01 Bloco B	Brasília - DF	dire@dnpm.gov.br	BI065160655BR	Objeto entregue ao destinatário 16/05
9 CBH - Rio Doce/ CBH Suaçi	Luciane Teixeira Martins	Rua Afonso Pena, - Centro 2.590	Gov.Valadares MG	cbhaciadoriodoce@gmail.com	BI065160664BR	Objeto entregue ao destinatário 17/05
10 CBH - São Francisco	Anivaldo Miranda	Av. Dr. Antônio Gomes de Barros, 625 – Maceió-AL	Maceió- AL	<a href="mailto:presidencia@cbhsaofrancisco.org.br">presidencia@cbhsaofrancisco.org.br</a>	BI065160678BR	Objeto entregue ao destinatário 21/05

Entidade	Nome do responsável	Endereço	Cidade	Email	AR Correios	Status	Em mãos
1 FUNAI	Thiago Henrique Fiorott	Rua Moreira Sáles Nº 1.327 Vila Bretas	Governador Valadares	funaigvr@yahoo.com.br	BI065163515BR	BI065161965BR Mudou-se do endereço 22/05 Entregue ao destinatário	
2 Incria MG	Robson de Oliveira Fonzar	Av. Afonso Pena, 3.500, Bairro Cruzeiro	Belo Horizonte/MG	alan.rocha@bhe.incria.gov.br	BI065161979BR	Objeto entregue ao destinatário 16/05	
3 Companhia Energética de Minas Gerais (Cemig)	Bernardo Afonso Salomão de Alvarenga	Av. Barbacena, 1200 - Ed. Júlio Soares	Belo Horizonte/MG		BI065161982BR	Objeto entregue ao destinatário 16/05	
4 Procuradoria Geral do Estado de Minas Gerais	Procurador Onofre Alves Batista Júnior	Rua Espírito Santo, nº 495 - Centro	Belo Horizonte/MG	onofre.batista@advocaciageral.mg.gov.br	BI065161996BR	Objeto entregue ao destinatário 16/05	
5 Iphan Minas Gerais	Célia Maria Corsino	Rua Januária, 130 - Floresta	Belo Horizonte/MG	iphan-mg@iphan.gov.br	BI065162002BR	Objeto entregue ao destinatário 16/05	
6 Secretaria de Estado de Meio Ambiente e Desenvolvimento Sustentável (SEMAD)	Germano Luiz Gomes Vieira	Rodovia João Paulo II, 4143, Bairro Serra Verde	Belo Horizonte/MG	permano.vieira@meioambiente.mg.gov.br	BI065162016BR	Objeto entregue ao destinatário 16/05	
7 Ministério Público do Estado de Minas Gerais	Procurador geral Antônio Sérgio Tonet	Av. Álvares Cabral, 1690 - Lourdes	Belo Horizonte/MG		BI065162020BR	Objeto entregue ao destinatário 16/05	
8 IBAMA Minas Gerais	Marcelo Belisário Campos	Avenida do Contorno, nº 8.121 - Bairro Lourdes	Belo Horizonte/MG	supes.mg@ibama.gov.br	BI065162033BR	Objeto entregue ao destinatário 16/05	
9 Centro de Apoio Operacional do Meio Ambiente (CAOMA)	Rômulo Ferraz	RUA DIAS ADRONHO, 367, ANDAR: 8 Santo Agostinho	Belo Horizonte/MG		BI065162047BR	Objeto entregue ao destinatário 16/05	
10 Promotoria de Justiça de Minas Gerais	Antônio Sérgio Tonet	Av. Álvares Cabral, 1690 - Lourdes - Belo Horizonte	Belo Horizonte/MG	gabngj@mgmg.mg.br	BI065162055BR	E-mail 28/05/2018	
11 Universidade Federal de Minas Gerais (UFMG)	Jaime Arturo Ramirez	Av. Antônio Carlos, 6627, Pampulha	Belo Horizonte/MG		BI065162064BR	Objeto entregue ao destinatário 16/05	
12 Pontifícia Universidade Católica de Minas Gerais (PUC-MG)	Dom Joaquim Giovanni Mol Guimarães	R. Dom José Gaspar, 500 - Coração Eucarístico	Belo Horizonte/MG		BI065162078BR	Objeto entregue ao destinatário 16/05	
13 Universidade do Estado de Minas Gerais (UEMG)	Dijon Moraes Júnior	Rodovia Papa João Paulo II, 4143 - Ed. Minas - 8º andar - Cidade Administrativa Presidente Tancredo Neves - Bairro Serra Verde	Belo Horizonte/MG	dijon.moraes@uemg.br	BI065162081BR	Envio por e-mail	
14 Secretaria de Estado de Agricultura, Pecuária e Abastecimento (SEAPA)	Pedro Claudio Coutinho Leitão	Rod. Papa João Paulo II, 4001 Bairro Serra Verde Ed. Gerais, 10º andar	Belo Horizonte/MG	gabinete@agricultura.mg.gov.br	BI065162095BR	Objeto entregue ao destinatário 16/05	
15 Secretaria de Estado de Governo (SEGOV)	Odair José da Cunha	Rodovia Papa João Paulo II, 4.000 Prédio Gerais, 1º andar Bairro Serra Verde	Belo Horizonte/MG	odair.jose@governo.mg.gov.br	BI065162104BR	Objeto entregue ao destinatário 16/05	
16 Secretaria de Estado de Cidades e de Integração Regional (SECIR)	Carlos Moura Murta	Rodovia Papa João Paulo II, 4001 Edifício Gerais - 14º andar B: Serra Verde	Belo Horizonte/MG	gabinete@cidades.mg.gov.br	BI065162118BR	Objeto entregue ao destinatário 16/05	
17 Secretaria de Estado de Desenvolvimento Agrário (SEDA)	Neivaldo de Lima Virgílio	Rodovia Papa João Paulo II, 4001 Edifício Gerais, 11º andar - Serra Verde	Belo Horizonte/MG		BI065162121BR	Objeto entregue ao destinatário 16/05	
18 Secretaria de Estado Desenvolvimento Econômico, Ciência, Tecnologia e Ens. Superior	Miguel Corrêa	Rod. Papa João Paulo II, nº 4001 Prédio GERAIS, 2º and. - Serra Verde	Belo Horizonte/MG	miguelcorrea@tecnologia.mg.gov.br	BI065162135BR	Objeto entregue ao destinatário 16/05	
19 Companhia de Saneamento de Minas Gerais	Sinara Inácio Meireles Chenna	Rua Mar de Espanha, 525, Bairro Santo Antônio	Belo Horizonte/MG		BI065162149BR	Objeto entregue ao destinatário 16/05	
20 Companhia de Desenvolvimento dos Vales do São Francisco e do Paranaíba (Codevasf)	Antônio Avelino Rocha de Neiva	Av. Geraldo Athayde, 483 - Alto São João	Montes Claros/MG	licitacao@codevasf.gov.br	BI065162152BR	Objeto entregue ao destinatário 16/05	
21 Conama	GERMANO LUIZ GOMES VIEIRA	Rodovia Papa João Paulo II, 4143, Edifício Minas, 2º andar Serra Verde	Belo Horizonte/MG	secretaria.semad@meioambiente.mg.gov.br	BI065162166BR	Objeto entregue ao destinatário 16/05	
22 CBH - Rio Mucuri ( Catuji, Poté, Teófilo Otoni)	Alice Lorentz de Faria Godinho (presidente interina)	Rua Padre Virgolino, 1010, 3º andar	Teófilo Otoni	cbhmucuri@yahoo.com.br	BI065162170BR	Cliente Mudou-se 28/05/2018, Envio por e-mail	
23 CBH - Rio São Mateus (Frei)	Luiz Antônio Garcia	Rua Benedito Valadares, 109, 1º andar, apto 101 Centro	Mantena/MG	cbhsm1@hotmail.com	BI065162183BR	Objeto entregue ao destinatário 18/05	
24 CBH - Médio e Baixo Rio Jequitinhonha(Monte Formoso,Jordânia,Bandeirante,P. dos Volantes,P	Arlindo Lima Tupy	Rua Dr. Sabino Silva, 58, Centro	Almenara/MG	comitecbhjq@gmail.com	BI065162197BR	Objeto entregue ao destinatário 23/05	
25 CRQ PARAGUAI	Fábio	Av. Brasil, 76, Felisburgo Centro -	Felisburgo		BI065162206BR	Objeto entregue ao destinatário 23/05	
26 CRQ Santana	Tibó						15/05/2018
27 BIO Diversitas	Presidente	Avenida Celso Porfírio Machado Nº 1.813 Casa Belverde		biodiversitas@biodiversitas.org.br	BI065163405BR	Objeto entregue ao destinatário 21/05	

Entidade	Nome do responsável	Endereço	Cidade	Email	AR Correios	Status
1 FUNAI	Frederico Vieira Campos	Rua das Cajazeiras, nº 144 – Manoel Carneiro	Porto Seguro	funaisuldabahia@gmail.com	BI065163144BR	Objeto entregue ao destinatário 01/06
2 Incra Bahia	Giuseppe Serra Seca Vieira	Av. Ulisses Guimarães, 640 - Centro,	Salvador/BA	<a href="mailto:giuseppe.vieira@gna.incra.gov.br">giuseppe.vieira@gna.incra.gov.br</a>	BI065163158BR	Objeto entregue ao destinatário 25/05
3 Companhia Elétrica da Bahia (Coelba)	André Augusto Telles Moreira	Av. Edgard Santos, 300 - Cabula VI	Salvador/BA	<a href="mailto:ouvidoria.ba@neoenergia.com">ouvidoria.ba@neoenergia.com</a>	BI065163161BR	Objeto entregue ao destinatário 23/05
4 Comp. Águas da Bahia (Embasa)	Rogério Costa Cedraz	4ª Avenida, 420, Centro Administrativo da Bahia - CAB,	Salvador/BA		BI065163175BR	Objeto entregue ao destinatário 23/05
5 Procuradoria Geral do Estado da Bahia	Hugo Coelho Régis	3ª Avenida, 370, Centro Administrativo da Bahia - CAB	Salvador/BA		BI065163189BR	Objeto entregue ao destinatário 23/05
6 Iphan Bahia	Bruno Tavares	Casa BerquóRua Visconde de Itaparica, nº 08 - Barroquinha - Centro -	Salvador/BA	<a href="mailto:iphan-ba@iphan.gov.br">iphan-ba@iphan.gov.br</a>	BI065163192BR	Objeto entregue ao destinatário 23/05
7 Sema Bahia	José Geraldo dos Reis Santos	3ª Avenida, nº 390, Plataforma IV, Ala Norte, CAB - Salvador/BA	Salvador/BA	<a href="mailto:geraldo.reis@sema.ba.gov.br">geraldo.reis@sema.ba.gov.br</a>	BI065163201BR	Objeto entregue ao destinatário 23/05
8 Instituto do Meio Ambiente e Recursos Hídricos da Bahia (INEMA)	Márcia Telles	Avenida Luís Viana Filho, 6ª Avenida, nº 600 - CAB	Salvador/BA	<a href="mailto:marcia.telles@inema.ba.gov.br">marcia.telles@inema.ba.gov.br</a>	BI065163215BR	Objeto entregue ao destinatário 23/05
9 IBAMA Bahia	Fábio Rodamilans Silva	Av. Manoel Dias da Silva, nº 111, Ed. Espaço Montaito, Amaralina	Salvador/BA	<a href="mailto:fabio-rodamilans.silva@ibama.gov.br">fabio-rodamilans.silva@ibama.gov.br</a>	BI065163229BR	Objeto entregue ao destinatário 23/05
10 Promotoria de Justiça do Meio Ambiente de Salvador	Luciano Rocha Santana	Av. Joana Angélica, 1.312, Prédio Anexo, SI 509-a Nazaré	Salvador/BA		BI065163232BR	Objeto entregue ao destinatário 23/05
11 AGERBA	Eduardo Harold Mesquita Pessoa	4ª Avenida, nº 435, 1ª andar-CAB,	Salvador/BA	<a href="mailto:eduardo.pessoa@agerba.ba.gov.br">eduardo.pessoa@agerba.ba.gov.br</a>	BI065163246BR	Objeto entregue ao destinatário 23/05
12 Associação Bahiana de Imprensa	Samuel Celestino da Silva Filho	Rua Guedes Brito, 1 – 2ª andar – Centro	Salvador/BA		BI065163250BR	Objeto entregue ao destinatário 23/05
13 Associação Comercial da Bahia	Adary Oliveira	PRAÇA CONDE DOS ARCOS, S/Nº - COMÉRCIO - SALVADOR BAHIA	Salvador/BA		BI065163263BR	Objeto entregue ao destinatário 23/05
14 Sindicato dos Eletricitários da Bahia (Sinergia)	Paulo de Tarso	Rua J. J. Seabra, 441, Sete Portas - Salvador - Bahia	Salvador/BA		JT595054190BR	Objeto entregue ao destinatário 23/05
15 Associação dos Procuradores do Estado da Bahia	Roberto Figueiredo	Rua Alceu Amoroso Lima, nº 470, Ed. Empr. Niemeyer, Salas 212 e 213	Salvador/BA		BI065163285BR	Objeto entregue ao destinatário 23/05
16 Associações Comerciais do Estado da Bahia – FACEB	Clóves Lopes Cedraz	Rua Conselheiro Dantas, Nº 05 Edf. Pernambuco. 9º Andar	Salvador/BA		BI065163294BR	Objeto entregue ao destinatário 23/05
17 Associação do Ministério Público do Estado da Bahia - AMPEB	Promotora de Justiça Janina Schuenck Brantes S	Rua Boulevard América, 59, Jardim Baiano	Salvador/BA	<a href="mailto:ampeb@ampeb.org.br">ampeb@ampeb.org.br</a>	BI065163303BR	Objeto entregue ao destinatário 23/05
18 Sindicato dos Professores das Instituições Fed. de Ensino Sup. da Bahia	Luciene da Cruz Fernandes	Rua professor Aristides Novis, 44, Federação	Salvador/BA		BI065163317BR	Objeto entregue ao destinatário 23/05
19 Universidade Salvador – UNIFACS	Eduardo Mendonça	Rua Doutor José Peroba, nº 251, Edf. Civil Empresarial, Sobreloja – STIEP	Salvador/BA		BI065163325BR	Objeto entregue ao destinatário 23/05
20 Universidade do Estado da Bahia - UNEB	Reitor: José Bites de Carvalho	Rua Silveira Martins, 2555, Cabula. Salvador-BA	Salvador/BA		BI065163334BR	Objeto entregue ao destinatário 23/05
21 Universidade Federal da Bahia - UFBA	Reitor: João Carlos Salles Pires da Silva	Rua Augusto Viana, s/n - Palácio da Reitoria - Canela -	Salvador/BA	<a href="mailto:icsalles@ufba.br">icsalles@ufba.br</a>	BI065163348BR	Objeto entregue ao destinatário 23/05
22 UESB-Universidade Estadual do Sudoeste da Bahia	Paulo Roberto Pinto Santos	Estrada do Bem Querer Km 04 s/n	V. Conquista	<a href="mailto:reitoria@uesb.edu.br">reitoria@uesb.edu.br</a>	BI065163351BR	Faculdade de Greve, deixou o convite
23 FETAG- Federação dos Trab.s da Agricultura do Estado da Bahia	Cláudio Silva Bastos	Praça Conselheiro Almeida Couto, 680 - Nazaré	Salvador/BA	<a href="mailto:presidencia@fetag-ba.org.br">presidencia@fetag-ba.org.br</a>	BI065163365BR	Objeto entregue ao destinatário 23/05
24 Conama	José Geraldo dos Reis Santos	Av. Luiz Viana Filho, 3ª Av, nº 390 - Plataforma IV - 4ª andar - Ala Norte	Salvador/BA	<a href="mailto:geraldo.reis@sema.ba.gov.br">geraldo.reis@sema.ba.gov.br</a>	BI065163379BR	Objeto entregue ao destinatário 23/05
25 CBH- Rio Contas (Poções)	Márcia Telles	Avenida Luís Viana Filho, 6ª Avenida, nº 600	Salvador/BA	<a href="mailto:atend@inema.ba.gov.br">atend@inema.ba.gov.br</a>	BI065163382BR	Objeto entregue ao destinatário 23/05
26 CRQ Jussara/Caatiba	Reginaldo		Jussara/BA	<a href="mailto:associacaojussara2018@gmail.com">associacaojussara2018@gmail.com</a>		17/05/2018 WhatsApp



## **Audiência Pública 1 - Macarani**





Entidade	Nome do responsável	Endereço	Cidade	Email	AR Correios	Status	Em Mãos
1 Prefeitura Municipal	Leandro Araújo Mascarenhas	Praça da Bandeira, 2 - Centro	Poções		B1065161435BR		22/05/2018
2 Câmara Municipal	DAVI SOARES NASCIMENTO	RUA Fernando Antonio Schetti,49 Centro	Poções	camarapocoas@yahoo.com.br	B1065161449BR	Objeto entregue ao destinatário 04/06/18	22/05/2018
3 Procuradoria da Republica Responsável pela Comarca	Carla Medeiros dos Santos Santoro Nunes	Rua Arlindo Marques, S/N Centro	Encruzilhada		B1065161452BR	Objeto entregue ao destinatário 08/06/18	30/05/2018
4 Sindicato dos Produtores Rurais de Poções	Edson Vanderlan Mascarenhas Brito	Rua da Primavera	Poções		B1065161466BR	Objeto entregue ao destinatário 04/06/18	22/05/2018
5 Sindicato dos Trabalhadores Rurais de Poções	Zilda Maria	Av. Con Pithon	Poções		B1065161470BR	Objeto entregue ao destinatário 04/06/18	24/05/2018

Entidade	Nome do responsável	Endereço	Cidade	Email	AR Correios	Status	Em Mãos
1 Prefeitura Municipal	Edilson Duarte	Praça Duque de Caxias, 104 - Centro	Planalto	gabinete@planalto.ba.gov.br	BI065161395BR	Objeto entregue ao destinatário 07/06/18	24/05/2018
2 Câmara Municipal	Luis Cláudio Barbosa da Silva	Praca Duque de Caxias - s/n	Planalto	cmplanalto@cmplanalto.ba.gov.br	BI065161404BR		24/05/2018
3 Procuradoria da Republica Responsável pela Comarca	AUSÊNCIA DE TITULAR	Rua Pompílio Espinheira, Nº 322	Itapetinga	itapetinga@mp.ba.gov.br	BI065161418BR	Tel assessor Diego E-mail 30/05	
4 Sindicato Dos Trabalhadores Rurais	Daniel Silva Santos	R Tiradentes, 64	Planalto		BI065161421BR	Objeto entregue ao destinatário 05/06/18	24/05/2018

Entidade	Nome do responsável	Endereço	Cidade	Email	AR Correios	Status	Em Mãos
1 Prefeitura Municipal	Carlos Roberto Batista Santos	Praça José Caires de Lima, 41	Mata Verde	pmmv@mataverde.mg.gov.br	BI065161126BR	Objeto entregue ao destinatário 21/05/18	18/05/2018
2 Câmara Municipal	Leonardo Viana de Freitas	Praca José Caires Lima 33	Mata Verde	camaramataverde@uol.com.br	BI065161130BR	Objeto entregue ao destinatário 18/05/18	18/05/2018
3 Promotoria Responsável pela Comarca	Moises Batista Abdala	Rua Dr Sabino Silva - 58 - Centro	Almerana	pjalmenara@mpmg.mp.br	BI065161143BR	Objeto entregue ao destinatário 18/05/18	
4 Sindicato dos Trabalhadores Rurais	Ailton Oliveira Santos	Travessa Marinho de Assis Lebrão, 69	Mata Verde		BI065161157BR	Objeto entregue ao destinatário 21/05/18	18/05/2018

Entidade	Nome do responsável	Endereço	Cidade	Email	Ar Correios	Status	Em Mãos
1 Prefeitura Municipal	Dr. Miller Silva Ferraz	Av. Camilo de J. Lima, 101	Macarani	prefeituramacarani@hotmail.com	BI065161245BR	Objeto entregue ao destinatário 05/06/18	25/03/2018
2 Câmara Municipal	Paulo Jorge Sousa Novato	Rua 2 de Julho ,178, Centro	Macarani	camaramacarani@hotmail.com	BI065161259BR	Objeto entregue ao destinatário 05/06/18	25/03/2018
3 Procuradoria da Republica Responsável pela Comarca	AUSÊNCIA DE TITULAR		Maragogipi	<a href="mailto:n.reimao@mpba.mp.br">n.reimao@mpba.mp.br</a>	BI065161262BR		29/05/2018
4 Sindicato Dos Trabalhadores Rurais	Oderval Ferreira Costa	R. Hilda Fagundes Gomes, 29	Macarani		BI065161276BR	Objeto entregue ao destinatário 05/06/18	25/03/2018

Entidade	Nome do responsável	Endereço	Cidade	Email	AR Correios	Status	Em Mãos
1 Prefeitura Municipal	Eduardo Coelho de Paiva Gama	PRAÇA OSÓRIO FERRAZ, Nº 01	Itambé	itambe@itambe.ba.gov.br	BI065161280BR	Objeto entregue ao destinatário 05/06/18	23/05/2018
2 Câmara Municipal	Sival de Abreu Santos	Praça Osório Ferraz, 01-A	Itambé	camaeradeitambe@hotmail.com	BI065161293BR	Objeto entregue ao destinatário 04/06/18	23/05/2018
3 Procuradoria da Republica Responsável pela Comarca	Carla Medeiros dos Santos S. Nunes	Rua Arlindo Marques, S/N Centro	Encruzilhada		BI065161302BR	Objeto entregue ao destinatário 08/06/18	30/05/2018
4 Sindicato dos Trabalhadores Rurais	Antonio Marcos	Av. Cinquentenário,	Itambé		BI065161316BR	Objeto entregue ao destinatário 05/06/18	23/05/2018

Entidade	Nome do responsável	Endereço	Cidade	Email	AR Correios	Status	Em Mãos
1 Prefeitura Municipal	Wekisley Teixeira Silva	Praça Pedro Ferraz, 23	Encruzilhada	pme@provyder.com.br	BI065161165BR	Objeto entregue ao destinatário 05/06/18	18/05/2018
2 Câmara Municipal	Merques José Alves Rocha	Rua Guarinos, 01 - Centro	Encruzilhada	camara.encruzilhada@hotmail.com	BI065161174BR	Objeto entregue ao destinatário 06/06/18	18/05/2018
3 Procuradoria da Republica Responsável pela Comarca	Carla Medeiros dos Santos S. Nunes	Rua Arlindo Marques, S/N Centro	Encruzilhada		BI065161188BR	,	30/05/2018
4 Sindicato dos Trabalhadores e Trabalhadoras Rurais		R Paulino Primo, 13 - Centro	Encruzilhada		BI065161191BR	Objeto entregue ao destinatário 06/06/18	18/05/2018

Entidade	Nome do responsável	Endereço	Cidade	Email	AR Correios	Status	Em Mãos
1 Prefeitura Municipal	Maria Tânia Ribeiro Sousa	Av Francisco Viana, 53 - TERREO - Centro	Caatiba	prefeitura@caatiba.ba.gov.br	BI065161320BR		21/05/2018
2 Câmara Municipal	Ronaldo Santos Sousa	Praça Cleriton de Andrade 126	Caatiba	camaracaatiba@gmail.com	BI065161333BR		21/05/2018
3 Procuradoria da Republica Responsável pela Comarca	Carla Medeiros dos Santos S. Nunes	Rua Arlindo Marques, S/N Centro	Encruzilhada		BI065161347BR	Objeto entregue ao destinatário 08/06/18	30/05/2018



Entidade	Nome do responsável	Endereço	Cidade	Email	AR Coreios	Status	Em Mãos
1 Prefeitura Municipal	Adiodato José de Araújo	Av. Getúlio Vargas, 451, Barra do Choça	Barro do Choça	gabinete@barradochoça.gov.br	B1065161355BR	Objeto entregue ao destinatário 04/06/18	21/05/2018
2 Câmara Municipal	Paulo de Jesus Rocha	Av. Getúlio Vargas, 493	Barro do Choça	ascom.cmvc@gmail.com	B1065161364BR	Objeto entregue ao destinatário 05/06/18	21/05/2018
3 Procuradoria da Republica Responsável pela Comarca	Carla Medeiros dos Santos S. Nunes	Rua Arlindo Marques, S/N Centro	Encruzilhada	barradochoça@mp.ba.gov.br	B1065161378BR	Objeto entregue ao destinatário 08/06/18	30/05/2018
4 Sind. dos Trab. Rurais de Barra do Choça e Caatiba		Rua D - Lotm Pedro Santino, 10 - Pedro Santino	Barra do choça		B1065161381BR	Objeto entregue ao destinatário 05/06/18	21/05/2018



10  
ANOS

BANDEIRA

Entidade	Nome do responsável	Endereço	Cidade	Email	AR Correios	Status	Em Mãos
1 Prefeitura Municipal	Antônio Rodrigues dos Santos	R. Antônio Bandeira	Bandeira	bmband10@gmail.com	BI065161086BR	Objeto entregue ao destinatário 22/05/2018	17/05/2018
2 Câmara Municipal	Maria Isabel Novaes Lopes	Praça Laurindo Silva n. 15	Bandeira	camaraband@hotmail.com	BI065161090BR	Objeto entregue ao destinatário 24/05/2018	17/05/2018
3 Promotoria Responsável pela Comarca	Moises Batista Abdala	Rua Dr Sabino Silva - 58 - Centro	Almerana	pjalmenara@mpmg.mp.br	BI065161109BR	Objeto entregue ao destinatário 18/05/2018	
4 Sindicato dos Trabalhadores Rurais	Aurita da Silva Oliveira	R. Antônio de Brito , 18, Bandeira	Bandeira		BI065161112BR	Objeto entregue ao destinatário 24/05/2018	17/05/2018

## **Audiência Pública 2 - Padre Paraíso**



10  
ANOS

PONTO DOS VOLANTES

Entidade	Nome do responsável	Endereço	Cidade	Email	Ar Correios	Status	Em Mãos
1 Prefeitura Municipal	Leandro Ramos Santana	R. do Ginásio, 10 A - Centro	P.Volantes	gabinete@pontodosvolantes.mg.gov.br	BI065160845BR	Objeto entregue ao destinatário 17/05	14/05/2018
2 Câmara Municipal	Guel Oliveira	RUA BELA VISTA, N° 117	P.Volantes	camarapvolantes@hotmail.com	BI065160854BR	Objeto entregue ao destinatário 17/05	15/05/2018
3 Promotoria Responsável pela Comarca	Drª Julia Mattos Frossard	Rua Dom Serafim n. 396 Centro	Araçuaí	pjaracuai@mpmg.mp.br	BI065160868BR	Objeto entregue ao destinatário 18/05	
4 Sindicato dos Trabalhadores Rurais	José Laurencio Ribeiro Santos	Rua Bela Vista, 277	Pontos Votantes		BI065160871BR	Objeto entregue ao destinatário 22/05	14/05/2018



10  
ANOS

PADRE PARAÍSO

Entidade	Nome do responsável	Endereço	Cidade	Email	Ar Correios	Status	Em Mãos
1 Prefeitura Municipal	Valmir Silva Costa	RUA PREFEITO ORLANDO TAVARES Nº10- CENTRO	Padre Paraíso	PREFEITURA@PADREPARAISO.MG.GOV.BR	BI065160766BR	Objeto entregue ao destinatário 18/05	15/05/2018
2 Câmara Municipal	Raimundo Luiz Vieira	Rua Olinto Soriano da Rocha nº 75 Centro	Padre Paraíso	gabinete@camara.padreparaiso.mg.gov.br	BI065160770BR	Objeto entregue ao destinatário 22/05	15/05/2018
3 Promotoria Responsável pela Comarca	Drª Julia Mattos Frossard	Rua Dom Serafim n. 396 Centro	Araçuaí	pjaracuai@mpmg.mp.br	BI065160783BR	Objeto entregue ao destinatário 18/05	
4 Sindicato dos Trabalhadores Rurais	Maria Rosimeire	R. Pres. Bernardes, 206 - Centro,	Padre Paraíso		BI065160797BR	Objeto entregue ao destinatário 18/05	15/05/2018



10  
ANOS

MONTE FORMOSO

Entidade	Nome do responsável	Endereço	Cidade	Email	AR Correio	Status	Em Mãos
1 Prefeitura Municipal	Jose Gomes da Silva	R. Primitivo Barbuda, 211, Monte Formoso	M.Formoso	prefeitura@monteformoso.mg.gov.br	BI065160806BR	Objeto entregue ao destinatário 18/05	15/05/2018
2 Câmara Municipal	Edvaldo Gomes Brito	Rua José Pinheiro, 91	M.Formoso	camaramontformoso@outlook.com	BI065160810BR	Objeto entregue ao destinatário 18/05	15/05/2018
3 Promotoria Responsável pela Comarca	Promotoria Única	Coronel Ramiro Pereira 125- Centro	Jequitinhonha	pjjequitinhonha@mpmg.mp.br	BI065160823BR	Objeto entregue ao destinatário 17/05	
4 Sindicato dos Trabalhadores Rurais	Santo Alves Amorim	R. José Pinheiro, 183	Montes Formoso		BI065160837BR	Objeto entregue ao destinatário 17/05	15/05/2018

Entidade	Nome do responsável	Endereço	Cidade	Email	AR Correios	Status	Em Mãos
1 Prefeitura Municipal	Marques Uel	R. São Francisco, 357	Jordania	prefeiturajordania@yahoo.com.br	BI065161041BR	Objeto entregue ao destinatário 21/05	17/05/2018
2 Câmara Municipal	Silmário Gusmão de Oliveira	Av. João Anastácio Filho, 542 - Centro	Jordania	cleudes7@hotmail.com	BI065161055BR	Objeto entregue ao destinatário 21/05	17/05/2018
3 Promotoria Responsável pela Comarca	Drª Angélica Poliana	RUA POLÍBIO NONATO RUAS , 223 ,	Jacinto		BI065161069BR	Objeto entregue ao destinatário 18/05	
4 Sindicato dos Trabalhadores e Trabalhadoras Rurais	Tereza Pereira Lina	R. Juvêncio Pinheiro, 232	Jordânia		BI065161072BR	Objeto entregue ao destinatário 21/05	17/05/2018

Entidade	Nome do responsável	Endereço	Cidade	Email	AR Correio	Status	Em Mãos
1 Prefeitura Municipal	Dauro Barreto Melo Filho	Praça Dr. Olinto Martins - 160	Joaíma	dauro.bmf@gmail.com	BI065160925BR	Objeto entregue ao destinatário 17/05	14/05/2018
2 Câmara Municipal	Eleniz Tatinha Do Ype	Travessa Antônio Serafim Costa, s/n	Joaíma	cmjoaima@live.com	BI065160939BR	Objeto entregue ao destinatário 18/05	14/05/2018
3 Promotoria Responsável pela Comarca	Promotoria Única	Coronel Ramiro Pereira 125- Centro	Jequitinhonha	pjequitinhonha@mpmg.mp.br	BI065160942BR	Objeto entregue ao destinatário 17/05	
4 Sindicato dos Trabalhadores Rurais de Joaima	Elizer Furtado da Silva	R. Brasília, 161,	Joaíma/MG		BI065160956BR	Objeto entregue ao destinatário 18/05	14/05/2018





10  
ANOS

JEQUITINHONHA

Entidade	Nome do responsável	Endereço	Cidade	Email	AR Correios	Status	Em Mãos
1 Prefeitura Municipal	Roberto Botelho	Avenida Pedro Ferreira, 159 - Centro	Jequitinhonha	prefeito@jequitinhonha.mg.gov.br	BI065160885BR	Objeto entregue ao destinatário 21/05	15/05/2018
2 Câmara Municipal	Francisco de Assis Sousa Saraiva	Rua Pedro Ferreira, 228, Centro	Jequitinhonha	camara.jequi@hotmail.com	BI065160899BR	Objeto entregue ao destinatário 18/05	15/05/2018
3 Promotoria Responsável pela Comarca	Promotoria Única	Coronel Ramiro Pereira 125- Centro	Jequitinhonha	pjjequitinhonha@mpmg.mp.br	BI065160908BR	Objeto entregue ao destinatário 17/05	
4 Sindicato dos Trabalhadores Rurais	Renan Fernandes	R. Dr Antonio Augusto Fernandes Sobrinho	Jequitinhonha		BI065160911BR	Objeto entregue ao destinatário 18/05	15/05/2018



10  
ANOS

FELISBURGO

Entidade	Nome do responsável	Endereço	Cidade	Email	AR Correios	Status	Em Mãos
1 Prefeitura Municipal	Jânio Wilton	R. Dionísio Figueiredo, 409, Felisburgo	Felisburgo	prefeitura@felisburgo.mg.gov.br	BI065160960BR	Objeto entregue ao destinatário 18/05	15/05/2018
2 Câmara Municipal	ALESSANDRO BRAGA SOUTO	Praça Antônio Alves de Oliveira Nº16	Felisburgo	ouvidoria@camarafelizburgo.mg.gov.br	BI065160973BR	Objeto entregue ao destinatário 18/05	15/05/2018
3 Promotoria Responsável pela Comarca	Promotoria Única	Coronel Ramiro Pereira 125- Centro	Jequitinhonha	pjjequitinhonha@mpmg.mp.br	BI065160987BR	Objeto entregue ao destinatário 17/05	
4 Sindicato dos Trabalhadores Rurais	Marques de Mattos	Av. Brasil, 76, Felisburgo Centro -	Felisburgo		BI065160995BR	Objeto entregue ao destinatário 18/05	15/05/2018

Entidade	Nome do responsável	Endereço	Cidade	Email	AR Correios	Status	Em Mãos
1 Prefeitura Municipal	Fuvio Luziano Serafim	Praça Getúlio Vargas, Nº 21 - Centro	Catuji	administracao@catuji.mg.gov.br	BI065160681BR	Objeto entregue ao destinatário 17/05	17/05/2018
2 Câmara Municipal	Silvano Pires da Silva	Rua Manoel Nunes Soares, 8	Catuji	silvanomanilhas@hotmail.com	BI065160695BR	Objeto entregue ao destinatário 18/05	17/05/2018
3 Promotoria Responsável pela Comarca	Promotoria de Novo Cruzeiro	Rua Tancredo Neves n. 376 São Bento	Novo Cruzeiro		BI065160704BR	Objeto entregue ao destinatário 21/05	
4 Sindicato dos Trabalhadores Rurais de Catuji		Praça Frei Wenceslau, 10, Centro	Catuji		BI065160718BR	Objeto entregue ao destinatário 18/05	17/05/2018

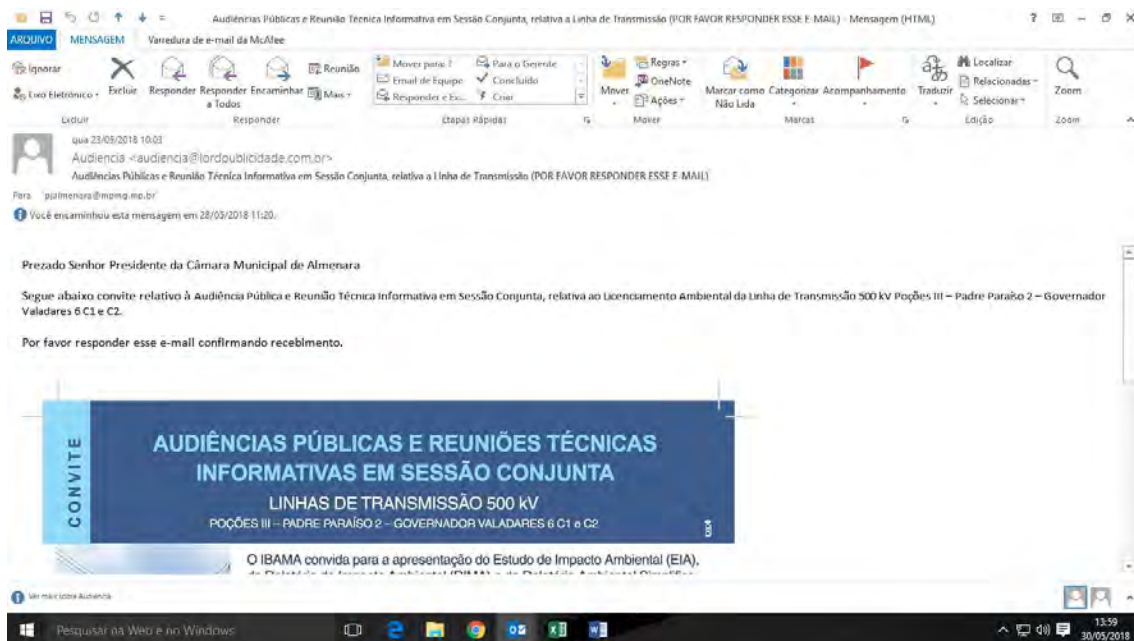
Entidade	Nome do responsável	Endereço	Cidade	Email	AR Correio	Status	Em Mãos
1 Prefeitura Municipal	Heber Gomes Neiva	Travessa 31 de Março, nº 51	Caraí	administracao@carai.mg.gov.br	BI065160721BR	Objeto entregue ao destinatário 18/05	17/05/2018
2 Câmara Municipal	Sérgio Gomes Santos	Rua José Vicente Coimbra, nº 216	Caraí	legislativo.carai@yahoo.com.br	BI065160735BR	Objeto entregue ao destinatário 23/05	17/05/2018
3 Promotoria Responsável pela Comarca	Promotoria de Novo Cruzeiro	Rua Tancredo Neves n. 376 São Bento	Novo Cruzeiro		BI065160749BR	Objeto entregue ao destinatário 21/05	
4 Sindicato dos Trabalhadores Rurais de Caraí	Luiz Gonzaga	R. José Vicente Coimbra, 137	Caraí		BI065160752BR	Objeto entregue ao destinatário 18/05	17/05/2018



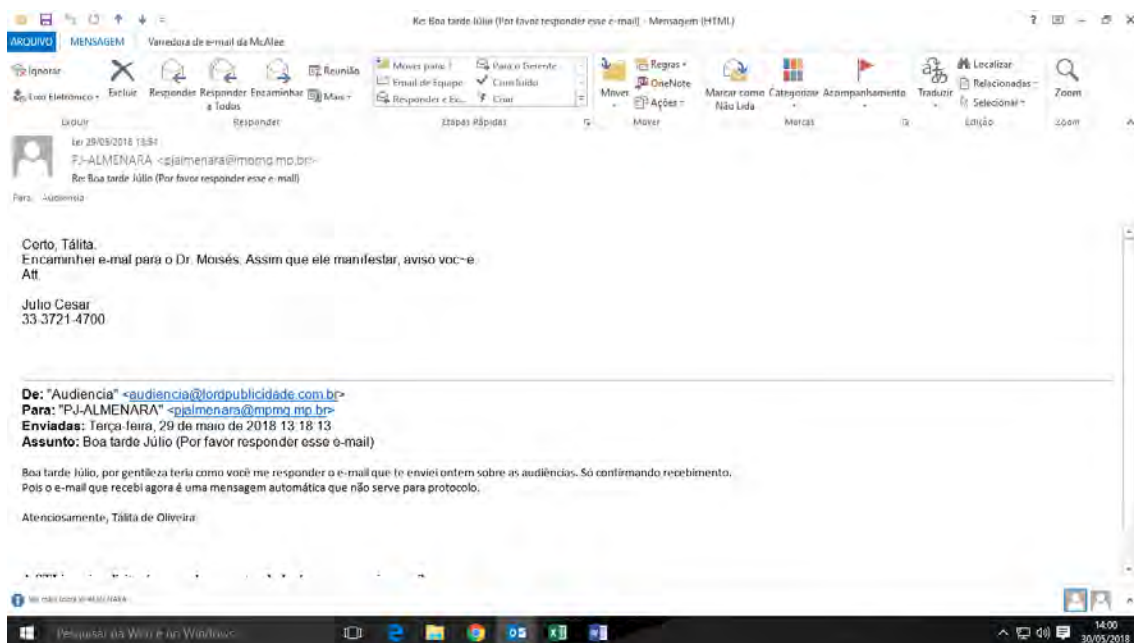
10  
ANOS

ALMENARA

Entidade	Nome do responsável	Endereço	Cidade	Email	Ar Correios	Status	Em Mãos
1 Prefeitura Municipal	Ademir Gobira	Praça Dr. Hélio Rocha Guimarães, nº 27	Almerana	<a href="mailto:gabinete@almenara.mg.gov.br">gabinete@almenara.mg.gov.br</a>	BI065161007BR	Objeto entregue ao destinatário 18/05	16/05/2018
2 Câmara Municipal	Romercio Oliveira Gobira	Praça Benedito Valadares, 28	Almerana	<a href="mailto:romercio@hotmail.com">romercio@hotmail.com</a>	BI065161015BR	Objeto entregue ao destinatário 18/05	16/05/2018
3 Promotoria Responsável pela Comarca	Moises Batista Abdala	Rua Dr Sabino Silva - 58 - Centro	Almerana	<a href="mailto:pjalmenara@mpmg.mp.br">pjalmenara@mpmg.mp.br</a>	BI065161024BR	E-mail enviado e confirmado 29/05	
4 Sindicato Produtores Rurais de Almenera	Rodrigo da Mata	Rua Deraldo Guimaraess/n Centro	Almeara		BI065161038BR	Objeto entregue ao destinatário 18/05	16/05/2018
5 Secretária Agricultura e Meio Ambiente			Almenara				16/05/2018



Confirmou 29/05/2018



## **Audiência Pública 3 - Governador Valadares**

Entidade	Nome do responsável	Endereço	Cidade	Email	AR Correios	Status	Em Mãos
1 Prefeitura Municipal	Daniel Sucupira	Av. Dr. Luís Boali Pôrto Salman, 230	Teófilo Otoni	imprensa@teofilootoni.mg.gov.br	JT595054186BR	Objeto entregue ao destinatário 17/05	18/05/2018
2 Câmara Municipal	Fábio Lemes de Souza	Praça Tiradentes, 170 Centro	Teófilo Otoni	gab_presidencia@teofilootoni.mg.leg.br	BI065162603BR	Objeto entregue ao destinatário 23/05	18/05/2018
3 Promotoria Responsável pela Comarca	5ª Promotoria de Justiça	Rua Joaquim Ananias de Toledo n.101 - Larte Laender	Teófilo Otoni		BI065162617BR	Objeto entregue ao destinatário 17/05	
4 Sindicato dos Trabalhadores Rurais de Teófilo Otoni	Raulino Pinheiro da Silva	R. Frei Serafim, 870 - Lartes Laender Marajoara,	Teófilo Otoni		BI065162625BR	Objeto entregue ao destinatário 21/05	18/05/2018
5	Valdivia de Novaes Santos	Rua das Flores N. 111 Mucuri	Teófilo Otoni		BI065163396BR	Objeto entregue ao destinatário 18/05	





10  
ANOS

POTÉ

Entidade	Nome do responsável	Endereço	Cidade	Email	AR Correios	Status	Em Mãos
3 Prefeitura Municipal	Gildésio Sampaio de Oliveira	Localização: Av. Getúlio Vargas nº 306	Poté	prefeitura@pote.mg.gov.br	BI065162634BR	Objeto entregue ao destinatário 17/05	18/05/2018
2 Câmara Municipal	Antônio Gonçalves Tavares	Praça Frei Gaspar, nº 320	Poté	antoniogtavares22@gmail.com	BI065162648BR	Objeto entregue ao destinatário 18/05	18/05/2018
3 Promotoria Responsável pela Comarca	5ª Promotoria de Justiça	Rua Joaquim Ananias de Toledo n.101 - Larte Laender	Teófilo Otoni		BI065162651BR	Objeto entregue ao destinatário 17/05	
4 Sindicato dos Trabalhadores Rurais	Miguel	Av. Dr. Getúlio Vargas	Poté		BI065162665BR	Objeto entregue ao destinatário 18/05	18/05/2018



10  
MATHIAS LOBATO  
ARCS

Entidade	Nome do responsável	Endereço	Cidade	Email	AR Correios	Status	Em Mãos
1 Prefeitura Municipal	Valdir Batista Goncalves	Praça Artur Bernardes, 30 - Centro	Mathias Lobato	admmathiaslobato@hotmail.com	BI065162360BR	Objeto entregue ao destinatário 21/05	23/05/2018
2 Câmara Municipal	Francisco Batista	RUA ANA MORAIS PESSIMILIO N° 65	Mathias Lobato	fmmathiaslobato@hotmail.com	BI065162373BR	Objeto entregue ao destinatário 21/05	23/05/2018
3 Promotoria Responsável pela Comarca	Dr. Leonardo Castro Maia	Rua Omar Magalães n.684 - Sta Terezinha	Governador Valadares		BI065162387BR	Objeto entregue ao destinatário 17/05	

Entidade	Nome do responsável	Endereço	Cidade	Email	AR Correios	Status	Em Mãos
1 Prefeitura Municipal	Aldo França	Praca Presidente Tancredo Neves 79, Centro	Marilac	marilaccadadiamelhor@gmail.com	BI065162325BR	Objeto entregue ao destinatário 17/05	
2 Câmara Municipal	Autamiro F. da Silva	Praca Presidente Tancredo Neves, 69	Marilac	camaramarilac@hotmail.com	BI065162339BR	Objeto entregue ao destinatário 17/05	23/05/2018
3 Promotoria Responsável pela Comarca ( Meio Ambiente)	Dr. Leonardo Castro Maia	Rua Omar Magalães n.684 - Sta Terezinha	Governador Valadares		BI065162342BR	Objeto entregue ao destinatário 17/05	
4 Sindicato dos Trabalhadores Rurais e Similares de Marilac	Sebastião Farias	R. Belo Horizonte, 211,	Marilac/MG		BI065162356BR	Objeto entregue ao destinatário 17/05	

Entidade	Nome do responsável	Endereço	Cidade	Email	AR Correios	Status	Em Mãos
1 Prefeitura Municipal	Poliane de Castro Nunes Basto	Praca Jorge Agostinho 56	Jampruca	majampruca@gmail.com	BI065162435BR	Objeto entregue ao destinatário 22/05	29/05/2018
2 Câmara Municipal	Adilson Gomes de Jesus	PRAÇA JORGE AGOSTINHO, 56	Jampruca	williannac@hotmail.com	BI065162444BR	Carteiro não atendido 23/05/2018	29/05/2018
3 Promotoria Responsável pela Comarca	Drª Luciana do Prado Ferreira Pinto	RUA SÉRGIO AVELINO PINHEIRO 60	Itambacuri	pjitambacuri@mpmg.mg.br chesteves@mpmg.mp.br	BI065162458BR	Objeto entregue ao destinatário 18/05	
4 Sindicato dos Trabalhadores Rurais de Jampruca	João Mendes Soares	Praca Jorge Agostinho 90, Centro	Jampruca/MG		BI065162461BR	Objeto entregue ao destinatário 22/05	29/05/2018



10  
ANOS

ITAMBACURI

Entidade	Nome do responsável	Endereço	Cidade	Email	AR Correios	Status	Em Mãos
1 Prefeitura Municipal	Henrique Luiz da Mota Scofield	Praça dos Fundadores, nº 32	Itambacuri	gabinete@itambacuri.gov.mg.br	BI065162515BR	Objeto entregue ao destinatário 23/05	21/05/2018
2 Câmara Municipal	Alexandre Assad Ali	Praça dos Fundadores, 289	Itambacuri		BI065162529BR	Objeto entregue ao destinatário 21/05	21/05/2018
3 Promotoria Responsável pela Comarca	Drª Luciana do Prado Ferreira Pinto	RUASÉRGIO AVELINO PINHEIRO 60	ITAMBACURI	pjitambacuri@mpmg.mg.br chesteves@mpmg.mp.br	BI065162532BR	Objeto entregue ao destinatário 18/05	
4 Sindicato dos Trabalhadores Rurais de Itambacuri	Sebastião Antonio de Souza	R. São José, 1856,	Itambacuri		BI065162546BR	Objeto entregue ao destinatário 21/05	21/05/2018

Entidade	Nome do responsável	Endereço	Cidade	Email	AR Correios	Status	Em Mãos
1 Prefeitura Municipal	André Luiz Coelho Merlo	R. Mal. Floriano, 905 - Centro	Governador Valadares	parque@valadares.mg.gov.br	BI065162210BR	Objeto entregue ao destinatário 17/05	22/05/2018
2 Câmara Municipal	Boanerges de Almeida Leitão	Rua Mal. Floriano, 905 - Centro	Governador Valadares	camara@camaragv.mg.gov.br	BI065162223BR	Objeto entregue ao destinatário 17/05	22/05/2018
3 Promotoria Responsável pela Comarca ( Meio Ambiente)	Dr. Leonardo Castro Maia	Rua Omar Magalhães n.684 - Sta Terezinha	Governador Valadares		BI065162237BR	Objeto entregue ao destinatário 17/05	
4 UNIPAC Governador Valadares	Rogério Vieira Primo	R. Manoel Byrro, 241 - Vila Bretas	Governador Valadares	diretoriagv@unipac.br	BI065162245BR	Objeto entregue ao destinatário 18/05	
5 UNIVALE Governador Valadares	Lissandra Lopes Colelho Rocha	Rua Israel Pinheiros n.2000 Bairro Univertário	Governador Valadares	reitoria@univale.br	BI065162254BR	Objeto entregue ao destinatário 17/05	
6 UFMG	Jaime Arturo Ramirez	Av. Antônio Carlos, 6627	Pampulha	uab.sec@valadares.mg.gov.br	BI065162268BR	Objeto entregue ao destinatário 17/05	
7 SINDES Governador Valadares	Dirley Henriques	Av Brasil, 3909 - Sala 7 - - Centro	Governador Valadares	sidesgv@hotmail.com.	BI065162271BR	Objeto entregue ao destinatário 17/05	
8 SECOM Governador Valadares	Francisco de Assis Morais Brandão	R. Arthur Bernardes, 795 - Esplanada	Governador Valadares	secom@secomgv.com.br	BI065162285BR	Objeto entregue ao destinatário 17/05	
9 Associação dos municípios da Microrregião do Médio do Rio Doce	Andre Luiz Coelho Merlo	R. Quatorze, 158 - Ilha dos Araújos	Governador Valadares	amm@amm-mg.org.br	BI065162299BR	Objeto entregue ao destinatário 17/05	
10 APARD- Associação dos Pescadores e amigos do Rio Doce	José Francisco Silva de Abreu	Travessa Rio Bahia, 1750, 2 andar (prédio Turbokit)- Vila Isa	Governador Valadares	apard@apard.org.br	BI065162308BR	Objeto entregue ao destinatário 17/05	
11 Sindicato Rural de Governador Valadares	Sebastião Martins Barbosa	R Benjaim Constat n. 683 Centro.	Governador Valadares		BI065162311BR	Objeto entregue ao destinatário 17/05	22/05/2018

Entidade	Nome do responsável	Endereço	Cidade	Email	AR Correios	Status	Em Mãos
1 Prefeitura Municipal	José Geraldo de Mattos Bicalho	Praça Artur Bernardes, 30. Centr	Frei Inocência	pmsb.coordenacao@gmail.com	BI065162395BR	Objeto entregue ao destinatário 17/05	23/05/2018
2 Câmara Municipal	Thiago Abdul Caleck	Praca Ananias Ferreira Dias 50	Frei Inocência	camaramunicipalfino@yahoo.com.br	BI065162400BR	Objeto entregue ao destinatário 17/05	23/05/2018
3 Promotoria Responsável pela Comarca ( Meio Ambiente)	Dr. Leonardo Castro Maia	Rua Omar Magalães n.684 - Sta Terezinha	Governador Valadares		BI065162413BR	Objeto entregue ao destinatário 17/05	
4 Sindicato dos Trabalhadores Rurais de Frei Inocência		R. São José, 51,	Frei Inocência		BI065162427BR	Objeto entregue ao destinatário 17/05	23/05/2018



10  
ANOS

FREI GASPAR

Entidade	Nome do responsável	Endereço	Cidade	Email	AR Correios	Status	Em Mãos
1 Prefeitura Municipal	Lauro Alves Franco	Rua Francisco Bessa Couto, 1, Frei Gaspa	Frei Gaspar	prefeitura@freigaspar.mg.gov.br	BI065162550BR	Objeto entregue ao destinatário 24/05	21/05/2018
2 Câmara Municipal	Janilton Carneiro Nunes	Praça Maria Leal,04, Centro	Frei Gaspar	cmfreigaspar@yahoo.com.br	BI065162563BR		21/05/218
3 Promotoria Responsável pela Comarca	Drª Luciana do Prado Ferreira Pinto	RUA SÉRGIO AVELINO PINHEIRO 60	Itambacuri	pjitambacuri@mpmg.mg.br chesteves@mpmg.mp.br	BI065162577BR	Objeto entregue ao destinatário 17/05	
4 Sindicato dos Trabalhadores Rurais	Adão	Rua Francisco Bessa Couto, 56, Centro	Frei Gaspar		BI065162585BR	Objeto entregue ao destinatário 17/05	21/05/2018












Entidade	Nome do responsável	Endereço	Cidade	Email	AR Correios	Status	Em Mãos
1 Prefeitura Municipal	Marcondes de Oliveira e Souza	Rua Antônio Barbosa, 65 - Centro	Campanário	majampruca@gmail.com	BI065162475BR	Objeto entregue ao destinatário 22/05	24/05/2018
2 Câmara Municipal	Adriano de Sousa Santos	R. Hildebrando Cabral, 139	Campanário	camaracampanario@hotmail.com	BI065162489BR	Objeto entregue ao destinatário 22/05	24/05/2018
3 Promotoria Responsável pela Comarca	Drª Luciana do Prado Ferreira Pinto	RUASÉRGIO AVELINO PINHEIRO 60	Itambacuri	pjitambacuri@mpmg.mg.br chesteves@mpmg.mp.br	BI065162532BR	Objeto entregue ao destinatário 18/05	
4 Sindicato dos Trabalhadores Rurais		Pc Getulio Vargas, 265 Campanario - MG	Campanário		BI065162492BR	Objeto entregue ao destinatário 22/05	

**Convites Entregue em Mãos**

# Audiências Públicas e Reuniões Técnicas Informativas em Sessões Conjunta

LT 500 kV Poções III - Padre Paraíso 2 - Governador Valadares 6 C1 e C2

Protocolo de Recebimento de Convite

Instituição	Nome	Telefone Contato	Data	Rubrica
Pref. Mun. de Joazeira - MG	CELSO MURTA	(33) 98802-0620	14/5/2018	
Câmara Mun. de Joazeira - MG	Sandra clarete	(33) 9 88280219	14/05/2018	Sandra clarete
Sid. Trab. Rural de Joazeira - MG	Sandra Gomes	(33) 3745-1336	14/05/2018	
Pref. Mun. de Jequitinhonha - MG	Rogéria Percina	(33) 3741-1312	15/05/2018	R. Percina
Câmara Mun. de Jequitinhonha - MG	REINALDO BRITO	(33) 3741 1420	15/05/18	R. Brito
Sid. dos Trab. Rural de Jequitinhonha - MG	Lucas PEREIRA DO AMARAL	(32) 99912 48 86	15.05.18	
Pref. Mun. de Felisburgo - MG	Alcides Magalhães D.F	(33) 3743-1281	15-05-18	
Câmara Mun. de Felisburgo - MG	Alexsandro Braga Souto	(33) 988469218	15/05/18	Alexsandro Souto
Sid. dos Trab. Rural de Felisburgo - MG	Fernanda R. Almeida	(33) 3743480	15/05/18	
Prefeitura de Almenara - MG	Paulo Ruyckio 17109	(33) 3721-1041	16/05/2018	
Câmara de Almenara - MG	Aurenilde G. Moraes	(33) 372215-53	16/05/2018	
Sid. Trab. Rurais de Almenara - MG	Helio de Jesus	(33) 3721/1650	16/05/2018	
Sec. de Meio Amb. de Almenara - MG	Guaranda A. Miranda	(33) 999587373	16/05/18	Guaranda
Pref. Mun. de Jordânia - MG	Mãe de Fátima I. Araújo	(33) 37261470	17/05/18	Mãe de Fátima
Câmara de Jordânia - MG	Egípcio Ferreira de Sá	(33) 3726-1120	17/05/18	Egípcio
Sid. Trab. Rural de Jordânia - MG	Mercina Oliveira Silva	(33) 3726-1438	17/05/18	Mercina Oliveira Silva
Pref. Municipal de Bandeira - MG	Jefferson de Souza	988043741	17/05/18	

# Audiências Públicas e Reuniões Técnicas Informativas em Sessões Conjunta

LT 500 kV Poções III - Padre Paraíso 2 - Governador Valadares 6 C1 e C2

## Protocolo de Recebimento de Convite

Instituição	Nome	Telefone Contato	Data	Rubrica
Câmara de Bandeira - MG	Talesen Reis da Silva	989043221	12/05/18	
Sid. Trab. Rurais de Bandeira-MG	Amoroso Roberto Oliveira	37281275	17/05/2018	
Pref. Mun. de Mata Verde - MG	Jemima Rodrigues Brito	37221432	18/05/18	
Câmara de Mata Verde - MG	Valcilde Alves M. Souza	(33)37221180	18/05/2018	
Sid. Trab. de Mata Verde - MG	Valcilde Alves M. Souza	(33)37221198	18/05/2018	
Pref. de Encruzilhada - BA	Joania S. Porto	(77)99986-0297	18/05/18	
Câmara de Encruzilhada - BA	Miracela Silva e Silva	(77)3434-2113	18/05/2018	
Sid. Trab. Rural de Encruzilhada - BA	Miracela Silva e Silva	(77)3434-2405	18/05/2018	
Pref. de Planalto - BA	Fuelve P. Bonfim	(77)3434-2037	24/05/18	
Câmara de Planalto - BA	Rosângela D. F. Ferreira	(77)34342257	24/05/2018	
Sid. Trab. Rural de Planalto - BA	Andrezza Ribeiro F. Santos	(77)34342221	24/05/2018	
Pref. de Poções - BA	Bruno Lemos Aguiar	(77)3431-5800	22/05/2018	Bruno Lemos Aguiar
Câmara de Poções - BA	Deivi Gabriel	3431-1010	22/05/2018	
Sid. Trab. Rural de Poções - BA	Edson Vitorino M. P. de A.	97-99135-2389	22/05/2018	
Sid. Trab. Rurais de Poções - BA	Eurósio P. S. F.	34311331	23/05/18	Eurósio P. S. F.
Pref. Mun. de Caatiba - BA	Agnes Amara Sousa Silveira	(77)34302112	21/05/2018	
Câmara Mun. de Caatiba - BA	Agnes Amara Sousa Silveira	(77)3430-2375	21/05/2018	

# Audiências Públicas e Reuniões Técnicas Informativas em Sessões Conjunta

LT 500 kV Poções III - Padre Paraíso 2 - Governador Valadares 6 C1 e C2

Protocolo de Recebimento de Convite

Instituição	Nome	Telefone Contato	Data	Rubrica
Pref. de Barra do Choça - BA	Alexsandro M. Santana	3 236 30 00	24/05/18	
Câmara de Barra do Choça - BA	Douane G. Amorim	(77) 3436-1139	24/05/2018	
Sid. Trab. Rurais de Barra do Choça - BA	Feliciano M. Souza	(77) 3436 7240	27/05/2018	
Prof. de Itambé - BA	Paulo César	(77) 999798160	23/05/2018	
Câmara de Itambé - BA	Carlos César S. Santos	(77) 3432-2406	23/05/2018	
Sid. Trab. Rurais de Itambé - BA	Antonio Marcos	(77) 3432-129	23/05/2018	
Prof. de Riberão do Lago - BA	Tânia Eva J. Alves	(77) 99208-6565	23/05/2018	
Câmara de Riberão do Lago - BA	Aderiana Pires Soares	(77) 9191-3884	23/05/2018	
Sid. Trab. Rurais de Rib. do Lago - BA	Rodrigo A. Santos	(77) 3478 1093	23-05-2018	
Prefeitura de Macaerani - BA	Maria, Mônica P. Oliveira	(77) 3274-2021	25/05/2018	
Câmara de Macaerani - BA	André Luiz S. Santos	(77) 3274-2123	25/05/2018	
Sid. Trab. Rurais de Macaerani - BA	Maqueline Costa Rocha	(77) 3274 2955	25/05/2018	
Sec. de Meio Amb. de Rib. do Lago - BA	Rafael do Ed. Fonseca	77 99610245	23-05-2018	
Sid. Reg. Prod. Rurais de Macaerani - BA	Rancho Marquim	988 31-8515	25/05/2018	
Promotoria de Just. Reg. de Itapetinga - BA	JADERLEI CARLOS PEREIRA	(77) 3261-3419	29/05/2018	
Promotoria de Just. de Encruzilhada - BA	PATRICK LIMA	(+) 3424-9354	30/05/2018	
Promotoria de Just. de Itambé - BA	PATRICK LIMA	(+) 3424-9354	30/05/2018	



# Audiências Públicas e Reuniões Técnicas Informativas em Sessões Conjunta

LT 500 kV Poções III - Padre Paraíso 2 - Governador Valadares 6 C1 e C2

## Protocolo de Recebimento de Convite

Instituição	Nome	Telefone Contato	Data	Rubrica
PREF. PONTO DOS VOLANTES	ANTONIO HENRIQUE FILHO	33-98833.9486	14/05/2018	Nullo
RF STR Trab. Turvois	Norma M <sup>o</sup> R. Silva	33 37338599	14/05/2018	
Câmara Municipal Poções	Vivianizo Oliveira	33/988317277	15/05/18	
Indef. Turvois Mun. Padre Paraíso	Andréia Amaral	(33)9.9915-0464	15/05/2018	
Câmara Mun. Padre Paraíso	M <sup>o</sup> dos Graças R. Pereira	(33)3534-1287	15/05/2018	dos Graças
Sind. Serv. Transp. Padre Paraíso	M <sup>o</sup> Romário B. Vieira	(33)35349306	15/05/2018	
Prefeitura Monte Formoso	HELBERT LUIZ SILVA	33 3745 8001	15/05/2018	
Câmara Monte Formoso	Manoel Murelo Soares	(33)34458008	15/05/2018	
Sindicato dos trabalhadores MF	Lucelia Alves de Souza	(33)37458085	15/05/2018	Lucelia Alves
Assoc. Quilombolas do Sertão	Alvaro Ferrim dos Santos	(33)999328878	15/05/2018	Alvaro Ferrim dos Santos
Prefeitura de Catuj	SASKIA RIBEIRO BOMES	(33)98859-6980	17/05/2018	
CÂMARA MUN. CATUJ	VLADIMIR BATISTA SILVA	(33)98826-1971	17/05/2018	
STR CATUJ	SERENARIA F. DOS SANTOS	(33)93807-6233	18/05/2018	
PREF. CARAI	Esmeralda dos Santos	033 99988 0563	17/05/2018	
Câmara Municipal Carai	Luiz Carlos de Mota	988765826	17/05/2018	
SINDICATO S. MUNIC. CARAI				
STR de Carai	Gláucia Nunes de Oliveira	35311421	17/05/2018	

# Audiências Públicas e Reuniões Técnicas Informativas em Sessões Conjunta

LT 500 kV Poções III - Padre Paraíso 2 - Governador Valadares 6 C1 e C2

Protocolo de Recebimento de Convite

Instituição	Nome	Telefone Contato	Data	Rubrica
Prefeitura Teófilo Otonari	Aristina Nates	98884-1313	18/05/18	
Sindicato J. Pinais T. Otonari	Carmine R. Silva	35213268	18/05/18	
CÂMARA MUNICIPAL POTÉ	Francisco de Sales O. Al.	33-3525-1202	18/05/2018	
Prefeitura Mun. Poté	Márcio Antônio L. Ambrósio	33 3525 1237	18/05/2018	
IVANE SILVA GALDAS				
SINDICATO DOS TR. POTÉ	IVONE SILVA GALDAS	333525-1297	18-05-18	
Galvina Moura T.O	Camara Municipal	33 3522 4515	18-05-18	Galvina M.
Prefeitura Mun. Frei Gaspar	Christine Arruda	33 512 1156	21.05.18	
Câmara mun. FG	João dos Santos F. Rodrigues	33 3512 1256	21/05/18	João Rodrigues
Sindicato Tral. Ruris F.G	Regiane Alves Santa	33 3512-1298	21/05/18	Regiane
Prefeitura de Itambacuri	José Maria Pereira de S.	33-35111998	21/05/18	
CÂMARA MUN. ITAMBACURI	Stenolva M.ª Gomes	33-3511-2112	21/5/2018	Stenolva Rodrigues
Sindicato Rural de Itambacuri	Marielena C. do Nascimento	33-3511-1412	21-05-2018	
Prefeitura GV	Allan Heringer	33-3279-7496	22-05-2018	Allan
Câmara Municipal G.V.	Angélica Galvão	33-3279-7506	22-05-2018	
Sindicato Rural	Elisabeth S. Nates	33 3212 8900	22 05 2018	Elisabeth
Câmara M. de Maratá	Grazielle F. dos Santos	33 3292 1580	23-05-2018	Grazielle





## **Proprietários de Terra**

**Lote 3**

Item	Nome do responsável	Endereço	Cidade	UF	AR Correios	Status
1	V.S. Eurides de Souza Meira	Av Presidente Juscelino Kubitschek, 188 - Bairro Pituba	Poções	BA	BI065163524BR	
2	V.S. Daniel Felipe Dias	Av. Presidente Juscelino Kubitschek, 284 - Bairro Pituba	Poções	BA	BI065163538BR	
3	V.S. Flávio Nolasco Silva	Rua Bonfim do Amianto, 09 - Centro	Bom Jesus da Serra	BA	BI065163541BR	
4	V.S. Jason Evangelista dos Santos	Av. Bandeira Nova, 1342 - Bairro Cati - Bandeira Nova	Poções	BA	BI065163555BR	Objeto aguardando retirada no endereço indicado 08/06
5	V.S. Valdivio de Oliveira Amorim	Av. Presidente Juscelino Kubitschek, 06 - Bairro Poçozezinho	Poções	BA	BI065163569BR	
6	V.S. Rubens Oliveira de Sousa	Trevo Presidente Juscelino Kubitschek, 302 - Bairro Lagoa Grande	Poções	BA	BI065163572BR	
7	V.S. Nailton Oliveira de Jesus	Rua Capitão Bernardo da Costa, 21 - Centro	Poções	BA	BI065163586BR	A entrega não pode ser efetuada - Carteiro não atendido 08/06
8	V.S. Carlos Ney Ribeiro Oliveira	Rua Conde Pereira, 131 - Bairro Indaiá	Poções	BA	BI065163590BR	
9	V.S. Itenor Paulo dos Santos	Rua Iguai, 287 - Bairro Indaiá	Poções	BA	BI065163609BR	
10	V.S. Job Messias de Souza Filho	Rua Alcides Gampos, 295 - Bairro Alto da Vitória	Poções	BA	BI065163612BR	
11	V.S. Job Bispo Chaves	Rua Alcides Fagundes, 353 - Bairro Santa Rita	Poções	BA	BI065163626BR	Objeto entregue ao destinatário 08/06
12	V.S. Jádriel Mendes de Oliveira	Rua Sedulon M C Silva, 46 - Bairro Santa Felicidade	Poções	BA	BI065163630BR	
13	V.S. Edgar de Souza Lima Filho	Rua Clemente Freire, 97 - Centro	Poções	BA	BI065163643BR	A entrega não pode ser efetuada - Cliente mudou-se 08/06
14	V.S. Sérgio Ricardo Ferreira Andrade	Travessa João Batista França, 26 - Bairro Santa Felicidade	Poções	BA	BI065163657BR	A entrega não pode ser efetuada - Cliente desconhecido no local 08/06
15	V.S. Abel Meira Oliveira	Rua Boa Nova, 56 - Centro - Boa Nova	Poções	BA	BI065163665BR	
16	V.S. Gutemberg Ferreira Andrade	Rua Dom Pedro II, 251 - Bairro Indaiá	Poções	BA	BI065163674BR	
17	V.S. Adualdo Moreira dos Santos	Rua Otoniel Monteiro Costa, 192 - Bairro Alto do Recreio	Poções	BA	BI065163688BR	
18	V.S. Ivano Andrade Cunha	Rua Castro Alves, 248 - Bairro Poçozezinho	Poções	BA	BI065163691BR	
19	V.S. Pompílio Oliveira Andrade	Rua Glauber Rocha, 02 - Bairro Caminho do Parque	Barra do Choça	BA	BI065163705BR	
20	V.S. Ivan Ferreira de Andrade	Rua Ana Augusto dos Anjos, 202 - Bairro Alto da Vitória	Poções	BA	BI065163714BR	
21	V.S. Aliomar Pereira de Souza	Av Presidente Juscelino Kubitschek, 514 - Bairro Pituba	Poções	BA	BI065163728BR	
22	V.S. Agnaldo Guilherme Pereira	Rua Padre Diolino, 110 - Bairro Santa Rita	Poções	BA	BI065163731BR	A entrega não pode ser efetuada - Cliente mudou-se 08/06
23	V.S. Alênio Honório Paixão	Rua Sargento Mor Raimundo G da Costa, 05 - Centro	Poções	BA	BI065163745BR	Objeto disponível para retirada em Caixa Postal
24	(Espólio) Claudionor Dias Rocha	Rua João Jorge Nascimento, 44 - Bairro Alto da Vitória	Poções	BA	BI065163759BR	
25	V.S. Jackson César Rocha Azevedo	Estrada de Duas Vendas, km 06 - Poções	Salvador	BA	BI065163762BR	
26	V.S. Álvaro Benigno Rocha Júnior	Praça Jesimiel Norberto, 25 - Centro - Nova Canaã	Poções	BA	BI065163776BR	A entrega não pode ser efetuada - Endereço incorreto 08/06
27	V.S. Alberto Santos Vitória	Av. Siqueira Campos, 346 - Bairro Alta da Vitória	Poções	BA	BI065163780BR	
28	V.S. João Guilherme Neto	Rua Professora Abigail Pires Ferreira, 75 - Bairro Alto do Recreio	Poções	BA	BI065163793BR	
29	V.S. Ezenilda Célia Novais Labanca	Praça da Bandeira, 320 - Centro	Poções	BA	BI065163802BR	Objeto entregue ao destinatário 08/06
30	V.S. Aurelino Lacerda Rocha	Rua Ana Jarves, 14 - Bairro Paraíso	Poções	BA	BI065163816BR	A entrega não pode ser efetuada - Endereço incorreto 08/06
31	V.S. Edilson Duarte da Cunha	Av. Landulfo Alves, 107 - Centro	Salvador	BA	BI065163820BR	
32	V.S. Miguel Coelho de Andrade	Rua Emericiano Pinheiro, 153 - Bairro Vila Vieira	Padre Paraíso	MG	BI065163833BR	A entrega não pode ser efetuada - Cliente desconhecido no local 05/06
33	V.S. Osvaldo da Silva Medeiros	Rua Lopes Dias, 408 - Bairro Vila Vieira	Padre Paraíso	MG	BI065163847BR	Objeto entregue ao destinatário 05/06
34	(Espólio) Geraldo Rodrigues Primo	Av Minas Gerais, 1456 - Centro	Padre Paraíso	MG	BI065163855BR	Objeto entregue ao destinatário 05/06
35	V.S. Fabíola Viegas Carvalho Garcia	Rua José Henrique Hastenreiter, 20 ap 201	Padre Paraíso	MG	BI065163864BR	A entrega não pode ser efetuada - Endereço incorreto 08/06
36	V.S. Antônio Rodrigues Filho	Av Rio Bahia, s/n - Povoado Córrego Seco	Ponto dos Volantes	MG	BI065163878BR	Objeto aguardando retirada no endereço indicado 04/06
37	V.S. Maria Evangelista Lopes	Rua Júlia Lopes de Almeida, 1047 FD - Bairro Jardim São Marcos	Ponto dos Volantes	MG	BI065163881BR	A entrega não pode ser efetuada - Endereço incorreto 05/06
38	V.S. Claudiomar Lopes Esperança	Rua Santo Antônio, 444 - Bairro Valmira Farias	Ponto dos Volantes	MG	BI065163895BR	A entrega não pode ser efetuada - Endereço incorreto 04/06
39	V.S. Aristóteles Luiz Esperança	Rua Jequitinhonha, 107 - Bairro João de Lino	Ponto dos Volantes	MG	BI065163904BR	Objeto aguardando retirada no endereço indicado 04/06
40	V.S. Adelson Pereira Batista	Rua Vila Nova, 273 - Bairro Vila Vieira	Ponto dos Volantes	MG	BI065163918BR	A entrega não pode ser efetuada - Cliente desconhecido no local 04/06
41	V.S. Hélio Moreira de Oliveira	Rua Prefeito Nilson Pereira Dutra, 26 - Centro	Ponto dos Volantes	MG	BI065163921BR	A entrega não pode ser efetuada - Endereço incorreto 05/06
42	V.S. Aldeni Ferreira Dutra	Rua Tiradentes, 17 - Bairro Comunidade da Pedra Alta	Ponto dos Volantes	MG	BI065163935BR	Objeto aguardando retirada no endereço indicado 04/06
43	V.S. Adilson Ramalho Luiz	Rua Lustrosa, 399 - Bairro Bom Jesus	Ponto dos Volantes	MG	BI065163949BR	A entrega não pode ser efetuada - Cliente desconhecido no local 04/06
44	V.S. Clemência Ferreira da Silva Vieira	Rua Amélia Pereira Guedes, 896 - Bairro Montese	Ponto dos Volantes	MG	BI065163952BR	A entrega não pode ser efetuada - Cliente desconhecido no local 04/06
45	(Espólio) Zoraide Nunes Mourão	Rua Prefeito Pedro Lima de Almeida, 156 - Centro	Ponto dos Volantes	MG	BI065163966BR	A entrega não pode ser efetuada - Endereço incorreto 05/06
46	V.S. Serafim Gomes de Oliveira Júnior	Rua Henrique Heitman, 29 ap 105 - Centro	Almenara	MG	BI065163970BR	A entrega não pode ser efetuada - Carteiro não atendido 06/06
47	V.S. Edson Rodrigues de Souza	Rua Ladainha, 392 - Centro	Monte Formoso	MG	BI065163983BR	Objeto entregue ao destinatário 08/06
48	V.S. Afonso Sérgio Pinto de Oliveira	Rua Dona Áurea, 95 - ap 101 - Centro	Monte Formoso	MG	BI065163997BR	A entrega não pode ser efetuada - Endereço incorreto 08/06
49	V.S. Juarez Alves Pereira	Rua São Bento, - Bairro São Judas Tadeu	Monte Formoso	MG	BI065164003BR	A entrega não pode ser efetuada - Endereço incorreto 08/06
50	V.S. Eurílio José Pereira	Rua Bias Fortes, 399 - Morro do Cruzeiro	Almenara	MG	BI065164017BR	A entrega não pode ser efetuada - Cliente mudou-se 02/06
51	V.S. Marcos Pereira da Silva	Av Joviano Naves, 228 - Bairro Cidade Nova	Almenara	MG	BI065164025BR	Objeto entregue ao destinatário 02/06
52	V.S. Maria Acidália Mares Santos	Rua Travessa da Liberdade, 12 - Centro	Almenara	MG	BI065164034BR	Objeto entregue ao destinatário 02/06

53	V.S. José Bandeira Lacerda	Rua Aleixo Paraguaçu, 245 - Centro	Almenara	MG	BI065164048BR	Objeto entregue ao destinatário 04/06
54	V.S. Salustiano Gonçalves da Cruz	Praça Antônio de Pádua Soares, 127 - Bairro Cidade Nova	Almenara	MG	BI065164051BR	Objeto entregue ao destinatário 02/06
55	V.S. Adão Soares Antunes	Rua Caetés, 258 - Centro	Almenara	MG	BI065164065BR	Objeto entregue ao destinatário 05/06
56	V.S. Inamar Barbosa Miranda	Avenida Olindo de Miranda, 1313 - São Pedro	Almenara	MG	BI065164079BR	A entrega não pode ser efetuada - Cliente mudou-se 02/06
57	V.S. Humberto Antônio Pereira Gomes	Rua Rivaldavia Veloso de Almeida, 145 - Bairro Cidade Nova	Almenara	MG	BI065164082BR	Objeto entregue ao destinatário 02/06
58	V.S. José dos Santos	Rua Silvino Patente, 328 - Bairro São Pedro	Almenara	MG	BI065164096BR	Objeto entregue ao destinatário 02/06
59	(Espólio) Milton Carvalho Antônio	Av Olinto Miranda, 925 - São Pedro	Almenara	MG	BI065164105BR	A entrega não pode ser efetuada - Cliente mudou-se 02/06
60	V.S. Maria Vitória Leolino Mares Pinheiro	Rua Aleixo Paraguassu, 45 - Centro	Almenara	MG	BI065164119BR	Objeto entregue ao destinatário 02/06
61	V.S. Joseniton Gonzaga da Mota	Rua Eli Alves Cangussu, 205 - Bairro Pedro Gomes	Almenara	MG	BI065164122BR	A entrega não pode ser efetuada - Carteiro não atendido 06/06
62	V.S. Daniela Durkes Almeida	Av. Antônio Carlos Magalhães, 567 - Centro	Almenara	MG	BI065164136BR	A entrega não pode ser efetuada - Cliente mudou-se 03/06
63	V.S. Magnesita Refratários S/A	Praça Louis Ensck, 240 - Bairro Cidade Industrial	Almenara	MG	BI065164140BR	A entrega não pode ser efetuada - Cliente mudou-se 03/06
64	V.S. José Carlos Gusmão Carvalho	Rua Itambé, 453 - Centro	Almenara	MG	BI065164153BR	A entrega não pode ser efetuada - Cliente mudou-se 02/06
65	V.S. Netércio Moreira Guimarães	Rua 13 de Janeiro, 299 - Centro	Almenara	MG	BI065164167BR	A entrega não pode ser efetuada - Cliente mudou-se 05/06
66	V.S. Reosires Lopes	Rua Hélio Ferreira Flores, 156 - Bairro São Pedro	Almenara	MG	BI065164175BR	Objeto entregue ao destinatário 02/06
67	V.S. Wagner Figueiredo Batista	Rua Imaculada Conceição, 21 - Centro	Almenara	MG	BI065164184BR	Objeto entregue ao destinatário 02/06
68	V.S. Urande Gil Batista	Rua Rodrigues Seabra, 275 - Bairro Antônio Gil	Almenara	MG	BI065164198BR	A entrega não pode ser efetuada - Carteiro não atendido 06/06
69	V.S. Clarindo Soares dos Santos	Rua Benjamim Alves dos Santos, 683 - Bairro Adelita Tôres Cordeiro	Almenara	MG	BI065164207BR	Objeto entregue ao destinatário 04/06
70	V.S. Maria Dalva Gonçalves de Lacerda	Rua Tiradentes, 341 - Centro	Almenara	MG	BI065164215BR	Objeto entregue ao destinatário 02/06
71	V.S. Antônio Rodrigues dos Santos	Rua Milton Simões, 12 - Centro	Almenara	MG	BI065164224BR	A entrega não pode ser efetuada - Cliente desconhecido no local 02/06
72	V.S. José Ferreira Porto	Travessa Antônio de Brito, 5 - Centro	Almenara	MG	BI065164238BR	A entrega não pode ser efetuada - Cliente desconhecido no local 02/06
73	V.S. João Monteiro de Carvalho	Rua Charles Baldráia, 52 - Bairro Tayana Parque	Almenara	MG	BI065164241BR	
74	V.S. Josenóbio Rodrigues dos Santos	Rua Belisário Amaral, 38 - Centro	Almenara	MG	BI065164255BR	Objeto entregue ao destinatário 07/06
75	V.S. Fabrício Gonçalves Santos	Rua Cândido Mares, 749 - Centro	Bandeira	MG	BI065164269BR	A entrega não pode ser efetuada - Carteiro não atendido 07/06
76	V.S. João Gonçalves Lacerda Primo	Rua Aleixo Paraguassu, 739 - Centro	Bandeira	MG	BI065164272BR	Objeto entregue ao destinatário 07/06
77	V.S. Euvaldo Fernandes das Neves	Rua Padre Manoel Prado, 118 - Bairro Universitário	Bandeira	MG	BI065164286BR	Objeto entregue ao destinatário 06/06
78	V.S. Lillian Rosane Farias Gobira	Rua Jornalista Jair Silva, 173, Ap,201, Bairro Cruzeiro - Belo Horizonte	Bandeira	MG	BI065164290BR	A entrega não pode ser efetuada - Endereço incorreto 04/06
79	V.S. Anderson Martins dos Santos	Praça Abidias Porto, 11 - Centro	Bandeira	MG	BI065164309BR	Objeto entregue ao destinatário 07/06
80	(Espólio) Samuel Mares de Almeida	Rua Antônio Bandeira, 27 - Centro	Bandeira	MG	BI065164312BR	Objeto entregue ao destinatário 07/06
81	V.S. Adilson Santana Passos	Rua Rivadávia Ferraz, 365 B - Bairro Quintas do Morumbi	Macarani	BA	BI065164326BR	A entrega não pode ser efetuada - Endereço incorreto 08/06
82	V.S. Jovaci Fernandes Sales	Rua Salvador, 158 - Centro	Macarani	BA	BI065164330BR	
83	V.S. Marco Antônio Brito Solano	Rua Silva Jardim, 117 - Bairro Floresta	Macarani	BA	BI065164343BR	
84	V.S. Carmilton dos Santos Rocha	Rua Ubaldino Figueira, 500 - Bairro Recreio	Macarani	BA	BI065164357BR	
85	V.S. Maria Ferreira de Melo	Praça Tancredo Neves, 140 - Centro	Macarani	BA	BI065164365BR	
86	V.S. Ivone Correia de Melo	Av São Geraldo, 451 ap 302 - Bairro Recreio	Macarani	BA	BI065164374BR	
87	V.S. Leandro Correia Macedo	Av. São Geraldo, 451 ap 202 - Bairro Recreio	Macarani	BA	BI065164388BR	
88	V.S. Dalton Rui Correia de Melo	Rua Aurélio Alves Silveira, 70 - Bairro Inaracam	Macarani	BA	BI065164391BR	
89	(Espólio) José Jares Santos	Rua Palmerito Correia, 57 - Bairro Inaracam	Macarani	BA	BI065164405BR	
90	V.S. Dalton Rui Correia de Melo	Rua Aurélio Alves Silveira, 70 - Bairro Inaracam	Macarani	BA	BI065164414BR	
91	V.S. Carlos Leonor Martins	Rua Palmerito Correia de Melo, 52 - CentroZona Rural - Fazenda Alto do Ipê	Macarani	BA	BI065164428BR	
92	V.S. Adnei Almeida de Souza	Rua São Lorenzo, 32 - Centro	Macarani	BA	BI065164431BR	
93	V.S. Orivaldo Santos da Rocha	Rua Benjamin Constante, 226 - Centro	Macarani	BA	BI065164445BR	
94	V.S. Ildeth Almeida de Souza	Rua São Lorenzo, 98 - Centro	Macarani	BA	BI065164459BR	
95	V.S. José Mariano Filho	Rua Travessa Catarina José da Silva, 03 - Bairro Inaracam	Macarani	BA	BI065164462BR	
96	V.S. Jocaes Mariano dos Santos	Rua Manoel Gomes de Mendonça, 307 apto 602 - Pituba Ville - Bairro Pituba	Macarani	BA	BI065164476BR	
97	V.S. Ariston da Silva Costa	Rua Aurélio Alves Silveira, 08 - Bairro Inaracam	Macarani	BA	BI065164480BR	
98	V.S. Claudionor Chaves da Silva	Rua Duque de Caxias, 258 - Centro	Macarani	BA	BI065164493BR	
99	V.S. Izaulino da Silva Amaral	Rua Manoel Caires, 3 - Centro	Macarani	BA	BI065164502BR	
100	V.S. Evanildo Bathomarco Pastori	SQS Super Quadra Sul, 315 - Bloco "D", ap 206	Brasilia	DF	BI065164516BR	Objeto devolvido ao remetente 08/06
101	V.S. José Lima Neves	Travessa Catarino José da Silva, 01 - Bairro Inaracã	Macarani	BA	BI065164520BR	
102	V.S. José Batista de Lacerda	Rua Damásio Ferreira, 166 - Centro	Macarani	BA	BI065164533BR	
103	V.S. Ana Maria de Jesus Santos	Rua Itarantin, 12 - Bairro Dr. Sobral Bentes	Macarani	BA	BI065164547BR	
104	V.S. Miguel Sousa Lima	Rua Dr. Ramiro Soeiro, 11 - Centro	Macarani	BA	BI065164555BR	
105	V.S. Joaquim Lacerda	Rua Bartolomeu de Gusmão, 814 - Bairro Jurema	Vitoria da Conquista	BA	BI065164564BR	
106	(Espólio) José Fernandes de Lima	Rua Manoel Caires, 43 - Bairro Centro	Macarani	BA	BI065164578BR	
107	V.S. Jads Martins Santos	Rua Palmeirito Correia, 57 - Bairro Inaracam	Macarani	BA	BI065164581BR	
108	V.S. Waldete Lima Damasceno	Rua Encruzilhada, 40 - Centro	Macarani	BA	BI065164595BR	

109	V.S. Maria de Lourdes Abreu	Rua Alcides Gomes, 35 - Bairro Cidade Jardim	Macarani	BA	BI065164604BR	
110	V.S. Isaura Francisca de Lima	Rua Joviniano Neres de Carvalho, 62 - Bairro Jardim Guarujá	Macarani	BA	BI065164618BR	
111	V.S. Espólio de Raul Camargo	Rua Fernando Flores, 67 - Bairro Candeias	Macarani	BA	BI065164621BR	
112	V.S. Izaura Camargo Lima	Rua Rodrigo Fernandes Souza, 14 - Centro	Macarani	BA	BI065164635BR	
113	V.S. Alexsinaldo Neres Vieira	Praça Wilian Faria Valadão, 126 - Centro	Macarani	BA	BI065164649BR	
114	V.S. Luiz Carlos Neres dos Santos	Rua José Rico, 201 - Centro	Macarani	BA	BI065164652BR	
115	V.S. José Miranda Borges	Zona Rural - Córrego Mascarim - Fazenda Fundão	Macarani	BA	BI065164666BR	
117	(Espólio) Luiz de Lima Brito	Rua Ruy Barbosa, 57 - Centro	Macarani	BA	BI065164670BR	
118	(Espólio) Elias Amaral de Brito	Rua Barão do Rio Branco, 6 - Centro	Macarani	BA	BI065164683BR	
119	V.S. Clériston Santos Costa	Rua Siqueira Campos, 2800 - Bairro Recreio	Macarani	BA	BI065164697BR	
120	V.S. Manoel Gobira	Rua Manoel Almeida Soares, 58 - Bairro Gama	Macarani	BA	BI065164706BR	
121	V.S. Josmiro Ferreira Borges	Rua Assis Gomes, 06 - Bairro Cidade Jardim	Macarani	BA	BI065164710BR	
122	(Espólio) Atevaldo Rocha dos Santos	Rua Sebastião Brito, 02A - Bairro GuarujáFazenda Cachoeira do Mascarim 4, ap-04 - Zona Rural	Macarani	BA	BI065164723BR	
123	V.S. Maria das Graças Lima Fernandes	Rua Aurélio Alves Silveira, 43 - Bairro Cidade Jardim	Macarani	BA	BI065164737BR	
124	V.S. Robson Nicolas Souto Coelho	Rua Dr. Hélio Mira, 07 - Centro	Macarani	BA	BI065164745BR	
125	V.S. Creunilda Ferreira Oliveira	Rua Almerindo Pires de Souza, 11 - Bairro Novo Acordo	Jordânia	MG	BI065164754BR	Objeto entregue ao destinatário 02/06
126	V.S. Izaldefa Viana de Souza	Rua Parque das Rosas, 120 - Parque das Rosas	Jordânia	MG	BI065164768BR	A entrega não pode ser efetuada - Carteiro não atendido 04/06
127	V.S. José Ferreira Porto	Av. São Francisco, 691 - Centro	Jordânia	MG	BI065164771BR	Objeto entregue ao destinatário 06/06
128	V.S. Ezequias Clementino da Silva	Rua Charles Baldraia, 06 - Centro	Bandeira	MG	BI065164785BR	
129	V.S. Kátia Suzane Farias Gobira	Rua Jornalista Jair Silva, 173 ap 201 Bairro Cruzeiro	Belo Horizonte	MG	BI065164799BR	Objeto entregue ao destinatário 29/05
130	V.S. Marenicia Ávila Fernandes	Rua Santos Dumont, 17 - Centro	Bandeira	MG	BI065164808BR	Objeto entregue ao destinatário 07/06
131	V.S. Enelson Pinheiro Damasceno	Rua João Calabocorio, 27 - Centro	Bandeira	MG	BI065164811BR	Objeto entregue ao destinatário 06/06
132	V.S. Osvaldo Alves Santos	Rua Tiradentes, 425 - Centro	Bandeira	MG	BI065164825BR	A entrega não pode ser efetuada - Endereço incorreto 06/06
133	(Espólio) Antônio Ferraz Leite	Av. São Francisco, 146 - Centro	Jordânia	MG	BI065164839BR	Objeto entregue ao destinatário 02/06
134	V.S. Florindo Brito Filho	Rua Nossa Senhora D'Ajuda, 135 - CentroZona Rural - Morro do Cruzeiro, 9999 - casa	Almenara	MG	BI065164842BR	A entrega não pode ser efetuada - Carteiro não atendido 07/06
135	V.S. Aderbal Almeida de Oliveira	Rua Samuel Alves de Oliveira, 45 (Almenara)Zona Rural - Fazenda Córrego Sambura (Rubim)	Almenara	MG	BI065164856BR	Objeto entregue ao destinatário 05/06
136	V.S. Marilúcio Gomes dos Santos	Rua Capitão Marcelino, 214 - Centro	Almenara	MG	BI065164860BR	Objeto entregue ao destinatário 02/06
137	V.S. Maria Hilda Nicácio Lacerda	Rua Caetés, 303	Almenara	MG	BI065164873BR	A entrega não pode ser efetuada - Cliente desconhecido no local 03/06
138	V.S. Alencar Souto de Oliveira	Rua Major Ozório de Souza, 32 - Centro	Almenara	MG	BI065164887BR	A entrega não pode ser efetuada - Cliente desconhecido no local 03/06
139	V.S. Evandro Tiago de Aguiar	Rua Carmosino Ferreira Costa, 10 - Centro	Almenara	MG	BI065164895BR	A entrega não pode ser efetuada - Cliente mudou-se 05/06
140	V.S. José Roberto Barbosa	Rua B, 107 - Bairro Cidade Nova	Jequitinhonha	MG	BI065164900BR	A entrega não pode ser efetuada - Endereço incorreto 02/06
141	V.S. Délio Gil de Menezes	Rua Nossa Senhora D'ajuda, 233 - Centro	Jequitinhonha	MG	BI065164913BR	Objeto aguardando retirada no endereço indicado 01/06
142	V.S. Adão Antunes Ramos	Rua Bela Vista, 01 - Bairro Alvorada	Jequitinhonha	MG	BI065164927BR	A entrega não pode ser efetuada - Endereço incorreto 02/06
143	V.S. Valdílene Soares Neres	Rua Euclides Dutra, 918 - Bairro Bela Vista	Jequitinhonha	MG	BI065164935BR	Objeto devolvido ao remetente 07/06
144	V.S. Emanuel Sousa dos Santos	Rua Bela Vista, 201 - Bairro Alvorada	Jequitinhonha	MG	BI065164944BR	Objeto aguardando retirada no endereço indicado 01/06
145	(Espólio) Clarimundo Chapadeiro	Rua Nascimento Silva, 196 ap 201 - Bairro Ipanema	Rio de Janeiro	RJ	BI065164958BR	Objeto entregue ao destinatário 06/06
146	V.S. Ana Paula Almeida Pires de Lucena Pereira	Rua Coronel Ramiro Pereira, 326 - Centro	Jequitinhonha	MG	BI065164961BR	Objeto entregue ao destinatário 04/06
147	V.S. Aluizio Soares Brandão	Rua Governador Magalhães Pinto, 679 - Centro	Felisburgo	MG	BI065164975BR	Objeto entregue ao destinatário 06/06
148	V.S. Geraldo Madureira Guimarães	Rua Deputado José Mendes Honório, 199 - Centro	Felisburgo	MG	BI065164989BR	Objeto entregue ao destinatário 05/06
149	V.S. José Hélio Ferreira dos Santos	Rua Deoclides Antônio de Souza, 10 - Bairro Cidade Nova	Felisburgo	MG	BI065164992BR	Objeto entregue ao destinatário 05/06
150	V.S. João Batista Matos de Almeida Botelho	Rua José Cirino de Souza, 234 - Bairro Cidade Verde	Almenara	MG	BI065165009BR	Objeto entregue ao destinatário 02/06
151	V.S. Renan Chaves Costa	Rua Bernardo Guimarães, 2440 ap 2000 - Bairro Lourdes	Joáima	MG	BI065165012BR	A entrega não pode ser efetuada - Endereço incorreto 02/06
152	V.S. José Francisco Fernandes Ribeiro	Rua Pascal, 1310 ap 11 - Bairro Campo Belo	São Paulo	SP	BI065165026BR	
153	V.S. Edivaldo Alves Quaresma	Praça Coronel Antônio Moreira, 304 - Centro	Joáima	MG	BI065165030BR	Objeto entregue ao destinatário 02/06
154	V.S. Roberto Franklin Murta Lemos	Rua Belo Horizonte, 146 - Centro	Joáima	MG	BI065165043BR	Objeto entregue ao destinatário 06/06
155	V.S. Otávio Teixeira Abrantes	Rua José Quaresma da Costa, 183 - Centro	Joáima	MG	BI065165057BR	A entrega não pode ser efetuada - Endereço incorreto 04/06
156	V.S. Antônio Trindade dos Santos	Rua Lídio Araújo, 241 - Centro	Joáima	MG	BI065165065BR	Objeto entregue ao destinatário 02/06
157	V.S. Clóvis Avelino de Lucena	Rua Júlio Laender, 35 - Bairro Ipiranga	Joáima	MG	BI065165074BR	A entrega não pode ser efetuada - Endereço incorreto 04/06
158	V.S. Renan Chaves Costa	Rua Bernardo Guimarães, 2440 ap 2000 - Bairro Lourdes	Belo Horizonte	MG	BI065165088BR	Objeto entregue ao destinatário 29/05
159	V.S. Dauro Barreto Melo Filho	Rua Professor Antônio Gomes Moreira, 398 - Centro	Joáima	MG	BI065165091BR	Objeto entregue ao destinatário 04/06
160	V.S. Lídio de Miranda Fagundes	Rua Bernadino Murta, 165 - Centro	Joáima	MG	BI065165105BR	Objeto entregue ao destinatário 02/06
161	V.S. Joaquim Eustáquio Prates Murta	Av. Zacarias Antônio de Carvalho, 279 - Centro	Joáima	MG	BI065165114BR	A entrega não pode ser efetuada - Endereço incorreto 04/06
162	V.S. José Esteves Pinto Coelho Filho	Rua Belo Horizonte, 119 - Centro	Joáima	MG	BI065165128BR	A entrega não pode ser efetuada - Endereço incorreto 02/06
163	V.S. Liody Martins de Figueiredo	Av. Antero Sena, 180 - Centro	Joáima	MG	BI065165131BR	Objeto entregue ao destinatário 02/06
164	V.S. Jerônimo Ferreira Cristo	Rua José Quaresma Costa, 23 - Centro	Joáima	MG	BI065165145BR	A entrega não pode ser efetuada - Endereço incorreto 04/06
165	V.S. Dauro Barreto Melo	Rua Belo Horizonte, s/n - Ao lado da residência 06 - Centro	Joáima	MG	BI065165159BR	Objeto entregue ao destinatário 02/06

166	V.S. Paulo Sérgio Alves Martins	Rua Governador Valadares, 110 - Bairro Bela Vista	Águas Formosas	MG	BI065165162BR	Objeto entregue ao destinatário 04/06
167	V.S. Gildásio Alves Cunha	Rua Alcides Gouveia, 48 - Centro	Joáima	MG	BI065165176BR	Objeto entregue ao destinatário 02/06
168	(Espólio) Gilberto Campos de Oliveira	Rua Belo Horizonte, 130 - Centro	Joáima	MG	BI065165180BR	Objeto aguardando retirada no endereço indicado 05/06
169	V.S. Sandra Maria Luz Passos	Rua Joaquim A. Guimarães, 100 - Bairro Julião Fernandes	Joáima	MG	BI065165193BR	Objeto aguardando retirada no endereço indicado 05/06
170	V.S. Maria Maiza Napoli Palladino	Rua da Itália, 88 - Centro	Poções	BA	BI065165202BR	Objeto entregue ao destinatário 08/06
171	(Espólio) Fernando Antônio Schettini	Rua Dom Clímério de Andrade, 120 ap 502 - Residencial Victoria Park - Bairro Recreio	Vitoria da Conquista	BA	BI065165216BR	
172	V.S. Neviton Soares de Souza	Av. Brasil, 130 ap 902 - Condomínio Residencial Di Cavalcante - Bairro Candeias	Vitoria da Conquista	BA	BI065165220BR	
173	V.S. Josias Teixeira Coêlho	Av. Barão do Rio Branco, 430Rua Marechal Deodoro da Fonseca, 735A - Centro	Planalto	BA	BI065165233BR	
174	V.S. Matheus Oliveira Sala	Av. Luiz Eduardo Magalhães, 2.646 ap 1301 - Bairro Candeias	Vitoria da Conquista	BA	BI065165247BR	
175	V.S. Lillian Napoli Palladino	Praça Elpídio Venâncio Sampai, 134 - Centro	Poções	BA	BI065165255BR	Objeto entregue ao destinatário 08/06
176	V.S. Matheus Oliveira Sala	Av. Luiz Eduardo Magalhães, 2.646 ap 1301 - Bairro Candeias	Vitoria da Conquista	BA	BI065165264BR	
177	(Espólio) Vera Lúcia de A. Santos Tavares	Rua Rui Barbosa, 90 - Centro	Planalto	BA	BI065165278BR	
178	V.S. Geraldo Spínola Filho	Av. Fortaleza, 686 ap 402 - Condomínio Mansão Joaquim Gusmão de Sales - Bairro Candeias	Vitoria da Conquista	BA	BI065165281BR	
179	V.S. Tereza Dias Lacerda	Rua Siqueira Campos, 595 ap 301 - Edifício Vila da Serra - Centro	Vitoria da Conquista	BA	BI065165295BR	
180	V.S. Maria Tereza Rodrigues de Moraes	Av. Brasil, 100 ap 1.300 - Bairro Candeias	Vitoria da Conquista	BA	BI065165304BR	
181	(Espólio) Fernando Antônio Schettini	Rua Dom Clímério de Andrade, 120 ap 502 - Residencial Victoria Park - Bairro Recreio	Vitoria da Conquista	BA	BI065165318BR	
182	(Espólio) Alziro Dias dos Anjos	Rua da Liberdade, 518 - Bairro Recreio	Vitoria da Conquista	BA	BI065165321BR	
183	(Espólio) Francolino Araújo / Gessy M. Araújo	Rua Osvaldo de Andrade, 112 - Centro	Planalto	BA	BI065165335BR	
184	V.S. Roosevelt Botelho Rocha	Caminho 5, Casa 47 - Bairro Urbis 5	Vitoria da Conquista	BA	BI065165349BR	
185	V.S. José Souza Lopes	Av. Amazonas, 32 - Bairro Ibirapuera	Vitoria da Conquista	BA	BI065165352BR	
186	V.S. Gisleide Veroneze Andrade Botelho	Caminho 5, Casa 47 - Bairro Urbis 5	Vitoria da Conquista	BA	BI065165366BR	
187	V.S. Jarbas Soares Sacerdote	Rua Rio de Janeiro, 239 - Bairro Zabele	Vitoria da Conquista	BA	BI065165370BR	
188	V.S. Laudionor Alves de Souza	Rua Marcelino Rosa, 165 - Bairro Recreio	Vitoria da Conquista	BA	BI065165383BR	
189	V.S. Luiz Miranda de Oliveira	Rua Manoel Pedro da Silva, 14 ap 202 - Edifício Josefino Vieira - Bairro Candeias	Vitoria da Conquista	BA	BI065165397BR	
190	V.S. Alexandre Oliveira Gusmão	Rua Leôncio Santos, 53 - Bairro Recreio	Vitoria da Conquista	BA	BI065165406BR	
191	V.S. Jussara Brito Santos	Rua C, 84 - Bairro Vila Emurc	Vitoria da Conquista	BA	BI065165410BR	
192	V.S. Alessandra Ribeiro de Brito Borges	Av. Olívia Flores, 1251 ap 1001 - Edifício Wellington Prado - Bairro Candeias	Vitoria da Conquista	BA	BI065165423BR	
193	V.S. Paulo Eduardo Ribeiro de Brito	Av Governador Paulo Souto 01 QD 20 - LT 26 - Bairro Outeiro da Glória	Vitoria da Conquista	BA	BI065165437BR	
194	V.S. Alessandra Ribeiro de Brito Borges	Av. Olívia Flores, 1251 ap 1001 - Edifício Wellington Prado - Bairro Candeias	Vitoria da Conquista	BA	BI065165445BR	
195	V.S. Crisluna Agropecuária Ltda - EPP	Praça Tancredo Neves, 86 3º andar - sala 304 - Edifício Conquista Center - Centro	Vitoria da Conquista	BA	BI065165454BR	
196	V.S. Marcos Montanha de Andrade	Rua Montes Claros, 86 - Bairro Camaca	Itapetinga	BA	BI065165468BR	
197	V.S. Alexandre Kubli	Rua Priscila B. Dutra, 618 cs 15, CD S Franc - Bairro Pitangueiras	Caatiba	BA	BI065165471BR	
198	V.S. Paulo Neri Roseira	Rua Montes Claros, 333 - Bairro Camaca	Itapetinga	BA	BI065165485BR	
199	V.S. Ana Maria Cajazeira Fernandes	Av Brasil, 100 ap 900 - Morada do Bosque - Bairro Candeias	Vitoria da Conquista	BA	BI065165499BR	
200	V.S. Rizonara Porto Evangelista Ganem	Rua Tiradentes, 78 - Centro	Vitoria da Conquista	BA	BI065165508BR	
201	V.S. Heleno Oliveira Neto	Av. Siqueira Campos, 540 ap 201 - Condomínio Portal dos Amores - Bairro Recreio	Vitoria da Conquista	BA	BI065165511BR	
202	(Espólio) Sônia Maria de Almeida Ribeiro	Rua JJ Seabra, 173 sala 101 - CentroRua Montes Claros, 2 ap 101 - Bairro Camaca	Itapetinga	BA	BI065165525BR	
203	V.S. Paulo César Keller Gonçalves	Av Princesa Isabel, 669 - Condomínio Villa Augusta - Torre Mariá ap 701 - Bairro Barra	Salvador	BA	BI065165539BR	
204	(Espólio) Cleomar Silva	Rua Professor Aristides Novis, 634 ap 601 - Bairro Federação	Salvador	BA	BI065165542BR	
205	V.S. Liane Fernandes Lima Queiroz	Rua Montes Claros, 85 ap 301 - Centro	Itambé	BA	BI065165556BR	
206	(Espólio) Maria Amélia Maciel Fernandes	Rua Itambé, 106 - Centro	Itambé	BA	BI065165560BR	
207	V.S. Valdeci Alves Nogueira	Rua Montes Claros, 104 ap 101	Itambé	BA	BI065165573BR	
208	V.S. José de Melo Costa Filho	Rua Santos Dumont, 63 - Centro	Itambé	BA	BI065165587BR	
209	V.S. Jevan Ferraz Porto	Rua Procópio Ferraz Oliveira, 28 - Bairro Camacan	Itapetinga	BA	BI065165595BR	
210	V.S. Norio Oki	Rua Dr. Hosannah de Oliveira, 156 ap 701 - Ed. Le Mans - Bairro Alto Itaigara	Itapetinga	BA	BI065165600BR	
211	V.S. Diolino Fernandes Sales	Rua Ubaia, 23 - Bairro Primavera	Itapetinga	BA	BI065165613BR	

**Lote 4**



Item	V.S.	Endereço	Cidade	UF	AR Correios	Status
1	V.S. Gilvan Figueiredo Lopes	Rua Padre Paraíso, 72, Povoado Ponto do Marambaia	Carai	MG	BI065165627BR	Objeto aguardando retirada no endereço indicado 07/06
2	V.S. José Alves Gonçalves	Rua Maranhão, 90, Povoado Ponto do Marambaia	Carai	MG	BI065165635BR	Objeto aguardando retirada no endereço indicado 07/06
3	V.S. Ildeu Gomes Teixeira	Rua Camilo G dos Santos, 27, Povoado do Maranhão.	Carai	MG	BI065165644BR	Objeto entregue ao destinatário 04/06
4	V.S. Gilberto Cardoso da Silva	Rua Padre Paraíso, 72, Povoado Ponto Marambaia	Carai	MG	BI065165658BR	Objeto aguardando retirada no endereço indicado 01/06
5	V.S. Idalino de Jesus Pereira	Rua Sergipe,12, Ponto do Marambaia	Carai	MG	BI065165661BR	Objeto aguardando retirada no endereço indicado 01/06
6	V.S. Adivino Gomes Pereira	Rua Vista Alegre, 27, Ponto Marambaia	Carai	MG	BI065165675BR	Objeto aguardando retirada no endereço indicado 07/06
7	V.S. Antonio Filho Barbosa Alves	Rua Maranhão, 08, Bairro Povoado Ponto Marambaia	Carai	MG	BI065165689BR	Objeto aguardando retirada no endereço indicado 01/06
8	V.S. Alba Figueiredo Ramalho	Rua Dr. Nuno Cunha Melo, 120, Bairro Centro	Teófilo Otoni	MG	BI065165692BR	Objeto entregue ao destinatário 05/06
9	V.S. Patrick Meira de Vasconcellos	Avenida Messias Gonçalves, 256, Bairro Centro	São Geraldo do Baixo	MG	BI065165701BR	
10	V.S. Rita Ferreira Alves Campos	Rua Paqueta, 510, Bairro Primavera	Ribeirão das Neves	MG	BI065165715BR	Objeto aguardando retirada no endereço indicado 07/06
11	V.S. Agnaldo Pinheiro Bento	Rua Padre Paraíso,41, Bairro Centro, Ponto Marambaia	Carai	MG	BI065165729BR	Objeto aguardando retirada no endereço indicado 08/06
12	V.S. Tayrone Figueiredo Dutra	Rua Tocantins,46, Bairro Coronel Olímpio Vieira	Padre Paraíso	MG	BI065165732BR	Objeto entregue ao destinatário 05/06
13	V.S. Mariana Pereira de Oliveira	Rua Nossa Senhora Aparecida, 23, Bairro Bela Vista	Padre Paraíso	MG	BI065165746BR	Objeto aguardando retirada no endereço indicado 04/06
14	V.S. Emerson Tavares de Souza	Rua Jair Werneck, 67, Bairro Centro	Teófilo Otoni	MG	BI065165750BR	Objeto entregue ao destinatário 05/06
15	V.S. Isaias Maria Pedrosa da Silva	Rua Enfermeira Dona Nana, 28, Bairro Centro	Padre Paraíso	MG	BI065165763BR	Objeto entregue ao destinatário 06/06
16	V.S. Emerson Tavares de Souza	Rua Jair Werneck, 67, Bairro Centro	Teófilo Otoni	MG	BI065165777BR	Objeto entregue ao destinatário 05/06
17	V.S. Rivelino de Cezar Gomes	Rua João Ferreira Sá, 1860,	Poté	MG	BI065165785BR	
18	V.S. Neidimar Pereira de Souza	Rua Dona Justina, 159, Bairro Caldeirões	Padre Paraíso	MG	BI065165794BR	Objeto entregue ao destinatário 06/06
19	V.S. Sebastiana Vieira de Matos Brandão	Rua Manoel Rocha, 330, Bairro DNER	Padre Paraíso	MG	BI065165803BR	Objeto entregue ao destinatário 04/06
20	V.S. Fabíola Viegas Carvalho Garcia	Praça José Henrique Hastenreiter, 20, Apartamento 201, Bairro Centro	Muriae	MG	BI065165817BR	Objeto entregue ao destinatário 05/06
21	V.S. Irenaldo Vieira da Silva	Rua Silva Paulet, 1854 Bloco B Apartamento 601, Bairro Aldeota	Fortaleza	CE	BI065165825BR	Objeto entregue ao destinatário 08/06
22	V.S. Emerson Pedroso Dutra	Rua Oito de Dezembro, 710, Apartamento 402, Bairro Maracanã	Rio de Janeiro	RJ	BI065165834BR	Objeto entregue ao destinatário 29/05
23	V.S. David Persiano Schamache	Rua Afonso Pena, 2950, Centro	Governador Valadares	MG	BI065165848BR	Objeto entregue ao destinatário 01/06
24	V.S. Alberto Magno de Assis	Avenida Rio Doce, 1715, Bairro Ilha dos Araújos	Governador Valadares	MG	BI065165851BR	Objeto entregue ao destinatário 01/06
25	V.S. Rafael Jaider Rogai	Avenida Coqueiral, 248, Bairro Turmalina	Governador Valadares	MG	BI065165865BR	Objeto entregue ao destinatário 04/06
26	V.S. Evêncio Soares Coelho	Rua Sete de Setembro, 2141, Bairro Esplanada	Governador Valadares	MG	BI065165879BR	Objeto entregue ao destinatário 01/06
27	V.S. Eber Coelho de Oliveira	Rua Carijós,156, Bairro Vila Bretas	Governador Valadares	MG	BI065165882BR	Objeto entregue ao destinatário 04/06
28	V.S. Aluizio Capobiango	Rua BR Rio Branco, 149, Apartamento 902, Bairro Centro	Governador Valadares	MG	BI065165896BR	Objeto entregue ao destinatário 05/06
29	V.S. Rodrigo Carlos Neves	Rua João Pinheiro, 599 Sala 208, Bairro Centro	Governador Valadares	MG	BI065165905BR	Objeto entregue ao destinatário 05/06
30	V.S. Juarez Lopes da Silva	Rua Milton Campos,683, Xonin de Baixo	Governador Valadares	MG	BI065165919BR	Objeto entregue ao destinatário 04/06
31	V.S. Rodrigo Carlos Neves	Rua João Pinheiro, 599 Sala 208, Bairro Centro	Governador Valadares	MG	BI065165922BR	Objeto entregue ao destinatário 01/06
32	Fazenda Nossa Senhora Aparecida LTDA -ME	Rua Divinópolis, 60, Sala 03, Bairro Centro	Ipatinga	MG	BI065165936BR	Objeto entregue ao destinatário 01/06
33	V.S. Valdir Melo de Oliveira	Rua Dezesesseis,198, Bairro Ilha dos Araújos	Governador Valadares	MG	BI065165940BR	Objeto entregue ao destinatário 01/06
34	V.S. Lívio Soraggi Coura	Rua Vinte e Um de Abril, 507, Bairro São Paulo	Governador Valadares	MG	BI065165953BR	Objeto entregue ao destinatário 07/06
35	V.S. Adelaide Freire da Silva	Rua Ismael Valentino,31,Centro	Governador Valadares	MG	BI065165967BR	A entrega não pode ser efetuada - Endereço incorreto 07/06
36	V.S. José Alencar da Silva	Av. Valter Barreiros, 414, apt. 102 - Centro Bairro São Luis	Conselheiro Pena	MG	BI065165975BR	
37	V.S. André Mauricio Miranda	Rua Israel Pinheiro, 1991,Ap 702	Governador Valadares	MG	BI065165984BR	Objeto entregue ao destinatário 01/06
38	V.S. José Xavier Coelho Netto	Rua Barbara Heliadora, 263, Bairro Centro	Governador Valadares	MG	BI065165998BR	Objeto entregue ao destinatário 01/06
39	V.S. Ulisses Alves de Oliveira	Rua Barbara Heliadora, 399, an 8 Sala 811, Centro	Governador Valadares	MG	BI065166004BR	Objeto entregue ao destinatário 01/06
41	V.S. Silvalino Alves da Silva	Rua Bahia, 81, Bairro Centro	Frei Inocência	MG	BI065166018BR	Objeto entregue ao destinatário 04/06
42	V.S. Matosinho Serafim de Oliveira	Avenida Raimundo Albergaria,257, Bairro Santa Helena	Governador Valadares	MG	BI065166021BR	Objeto entregue ao destinatário 01/06
43	V.S. Fibria Celulose S/A	Rua Fidêncio Ramos, Bairro Vila Olimpia, 302, Torre B	São Pulo	SP	BI065166035BR	Objeto entregue ao destinatário 30/05
44	(Espólio) Luciano Cunha de Melo	Rua Castro Alves, 48 AP, Bairro Centro	Governador Valadares	MG	BI065166049BR	Objeto entregue ao destinatário 01/06
45	V.S. Maria Cristina Ramos Noronha	Rua Alvares Cabral,17,Bairro Quintas	Nova Lima	MG	BI065166052BR	Objeto entregue ao destinatário 29/05
46	V.S. Norton Batista Melo	Travessa Negreiros,22, Bairro Bela Vista	Teófilo Otoni	MG	BI065166066BR	
47	V.S. Olívia Teixeira dos Anjos	Rua Daniel Freire, 363, Bairro Novo Horizonte	Teófilo Otoni	MG	BI065166070BR	Objeto entregue ao destinatário 05/06
48	V.S. Jacinto Fernando de Oliveira Quaresma	Rua Antonio Otoni Castro, 147, Bairro Fátima	Teófilo Otoni	MG	BI065166083BR	Objeto entregue ao destinatário 05/06
49	V.S. Maria Lucinda Lares Wursch	Travessa Antenor Barbosa, 79, Bairro São Cristóvão	Teófilo Otoni	MG	BI065166097BR	Objeto entregue ao destinatário 05/06
50	V.S. Iderlandio Quintana de Souza	Rua Euripedes Paulino, 96, Bairro São Francisco	Teófilo Otoni	MG	BI065166106BR	
51	V.S. Elidio Gomes Rocha	Rua Rocha,76, jardim das Acácias	Teófilo Otoni	MG	BI065166110BR	Objeto entregue ao destinatário 04/06

52	V.S. Pedro Paulo Alves	Rua Doutor Nuno Cunha Melo, 70, Bairro Centro	Teófilo Otoni	MG	BI065166123BR	Objeto entregue ao destinatário 05/06
53	V.S. Ozorito Camargo Silva	Rua Miriam, 432, Bairro São Cristóvão	Teófilo Otoni	MG	BI065166137BR	Objeto entregue ao destinatário 07/06
54	V.S. Pedro Paulo Alves	Rua Doutor Nuno Cunha Melo, 70, Bairro Centro	Teófilo Otoni	MG	BI065166145BR	Objeto entregue ao destinatário 05/06
55	V.S. Cosme Eran Alves dos Santos	Rua João Tomich, 35, Bairro Ipiranga	Teófilo Otoni	MG	BI065166154BR	Objeto entregue ao destinatário 05/06
56	V.S. Nélio Rocha Ramos	Rua Alaíde Fernandes Lima, 41 casa A -Bairro São Cristóvão	Teófilo Otoni	MG	BI065166168BR	Objeto entregue ao destinatário 05/06
57	V.S. Regina Celi Siqueira	Rua Júlio Laender, 135, Bairro Ipiranga	Teófilo Otoni	MG	BI065166171BR	Objeto entregue ao destinatário 05/06
58	SICCOB CREDIVALE	Rua Antonio Alves Benjamim, 241, Bairro Centro,	Teófilo Otoni	MG	BI065166185BR	Objeto entregue ao destinatário 05/06
59	V.S. Rubiney José Martins da Silva	Rua Antonio Ribeiro Ramos, 67,Bairro Bela Vista	Teófilo Otoni	MG	BI065166199BR	Objeto entregue ao destinatário 05/06
60	V.S. Sandemberg Soares Pereira	Travessa Eduardo Bento Silva, 17, Bairro Centro	Teófilo Otoni	MG	BI065166208BR	Objeto entregue ao destinatário 05/06
61	V.S. Célia Santos Wnuk	Rua Bernarda Laender, 209, Bairro São Diogo	Teófilo Otoni	MG	BI065166211BR	Objeto aguardando retirada no endereço indicado 07/06
62	(Espólio) Maria Eunice Ramos Leite	Rua Concórdia 231, Bairro Frei Dimas	Teófilo Otoni	MG	BI065166225BR	Objeto entregue ao destinatário 03/06
63	V.S. Gilberto de Oliveira Brito	Rua Julio Jacinto Ferreira, 107, Apartamento 301, Bairro Centro	Teófilo Otoni	MG	BI065166239BR	A entrega não pode ser efetuada - Carteiro não atendido 07/06
64	V.S. Almivane Ferraz Pereira	Rua José Cirino, 245, Bairro Palmeiras	Teófilo Otoni	MG	BI065166242BR	
65	V.S. Adelmo Antonio Luiz de Oliveira	Rua Soares da Costa, 436, Bairro Concórdia	Teófilo Otoni	MG	BI065166256BR	Objeto entregue ao destinatário 04/06
66	V.S. Leonídio Mathias Doehler	Rua Paulo Nunes Vieira, 102, Bairro Cidade Nova	Belo Horizonte	MG	BI065166260BR	Objeto entregue ao destinatário 06/06
67	V.S. Carlos Sérgio Alcântara	Rua Epaminondas Otoni, 916, Bairro Centro	Teófilo Otoni	MG	BI065166273BR	Objeto entregue ao destinatário 05/06
68	V.S. Igreja Cristã Maranata	Rua Torquato Laranja, 90, Bairro Centro	Vila Velha	ES	BI065166287BR	
69	V.S. Edgar de Souza	Rua Engenheiro Lindemberg, 64, Bairro Centro	Teófilo Otoni	MG	BI065166295BR	A entrega não pode ser efetuada - Carteiro não atendido 07/06
70	V.S. Estevalves Nascimento	Praça Tiradentes, 159, Centro	Teófilo Otoni	MG	BI065166300BR	A entrega não pode ser efetuada - Endereço incorreto 05/06
71	V.S. Wenderson Timo Pena	Avenida Doutor Sidônio Otoni, 1945 Casa C, Bairro São Jacinto	Teófilo Otoni	MG	BI065166313BR	Objeto entregue ao destinatário 05/06
72	V.S. Adailto Rodrigues de Souza	Rua Heide Vieira Carvalho, 145, Bairro Concórdia	Teófilo Otoni	MG	BI065166327BR	A entrega não pode ser efetuada - Carteiro não atendido 06/06
73	V.S. José Anilson Neto	Avenida Sidônio Otoni, 595,Bairro Joaquim Pedrosa	Teófilo Otoni	MG	BI065166335BR	Objeto entregue ao destinatário 05/06
74	V.S. Ivan Rios de Castro	Rua Bolívia,357, Ap 502, Bairro São Pedro	Belo Horizonte	MG	BI065166344BR	Objeto entregue ao destinatário 29/05
75	V.S. Nelson de Jesus Pacheco	Rua Engenheiro Antunes, 263, Centro	Teófilo Otoni	MG	BI065166358BR	Objeto entregue ao destinatário 05/06
76	V.S. Gabriel Pinheiro de Araujo	Rua Suécia, 111, Bairro Vila Felicidade	Teófilo Otoni	MG	BI065166361BR	Objeto entregue ao destinatário 05/06
77	V.S. Dalson Pereira de Jesus	Rua Antonio Mendes de Souza, 198	Teófilo Otoni	MG	BI065166375BR	Objeto entregue ao destinatário 05/06
78	V.S. Carlos Roberto Valverde	Rua Pastor Hollerbach,290 AP 403, Bairro Grão Pará	Teófilo Otoni	MG	BI065166389BR	A entrega não pode ser efetuada - Carteiro não atendido 07/06
79	V.S. Agnaldo Aparecido Barroso	Rua José Eurico Soares, 226, Bairro Fátima	Teófilo Otoni	MG	BI065166392BR	Objeto entregue ao destinatário 07/06
80	V.S. Sebastião Miguel Pereira	Rua Boa Esperança,183, Bairro Joaquim Pedrosa	Teófilo Otoni	MG	BI065166401BR	Objeto entregue ao destinatário 05/06
81	V.S. Flávia Aparecida Barroso Onofri Maciel	Rua Camilo Prates, 98, Bairro Cidade Alta	Teófilo Otoni	MG	BI065166415BR	A entrega não pode ser efetuada - Carteiro não atendido 07/06
82	V.S. Ronaldo José Pimenta da Silva	Avenida Julio Rodrigues, 207, Bairro Marajoara	Teófilo Otoni	MG	BI065166429BR	Objeto entregue ao destinatário 03/06
83	V.S. Francisco Rogério Martins Pereira	Rua Maestro Francisco Braga, 223, Bairro Copacabana	Rio de Janeiro	RJ	BI065166432BR	Objeto entregue ao destinatário 29/05
84	V.S. Ronaldo José Pimenta da Silva	Avenida Julio Rodrigues, 207, Bairro Marajoara	Teófilo Otoni	MG	BI065166446BR	Objeto entregue ao destinatário 03/06
85	V.S. Marcelo Valdete Pereira	PCT* Castanheiros, 9, R/C Bicesse	Alcabideche	PO	BI065166450BR	
86	V.S. Izabel Pereira dos Santos	Travessa Benvindo Costa Vila, 25, Ap. 02, bairro São Jacinto	Teófilo Otoni	MG	BI065166463BR	Objeto entregue ao destinatário 05/06
87	V.S. Florentina dos Santos Nascimento	Travessa Costa Vila, 25 AP 02, Bairro São Jacinto	Teófilo Otoni	MG	BI065166477BR	Objeto entregue ao destinatário 05/06
88	V.S. Valdenir Rodrigues de Sá	Rua Taranto , 182, Bairro Bandeirantes	Belo Horizonte	MG	BI065166485BR	Objeto entregue ao destinatário 29/05
89	V.S. Natalino Bomfim dos Santos Filho	Rua Sebastião Gomes Matos, 65, bairro Pampulinha	Teófilo Otoni	MG	BI065166494BR	Objeto entregue ao destinatário 05/06
90	V.S. Gilvando Pereira dos Santos	Avenida Doutor Julio Rodrigues, 60, Bairro Marajoara	Teófilo Otoni	MG	BI065166503BR	
91	V.S. Denise Penchel Ganem	Rua Dr. Onofre, 460, Apartamento 102, Bairro Centro	Teófilo Otoni	MG	BI065166517BR	
92	V.S. Armando Lacerda Gobira	Rua Olegário Maciel, 569 AP 301, Bairro Centro	Governador Valadares	MG	BI065166525BR	Objeto entregue ao destinatário 01/06
93	PANGEA ADMINISTRACAO DE BENS PRÓPRIOS LTDA.	Rua Doutor Guilherme Bannitz, 126, 2º Andar, Conjunto 21, CV 186, Bairro Itaim Bibi	São Pulo	SP	BI065166534BR	Objeto entregue ao destinatário 29/05
94	V.S. Gilson Luiz de Figueiredo	Avenida Alfredo Sá, 3933, Bairro Joaquim Pedrosa	Teófilo Otoni	MG	BI065166548BR	A entrega não pode ser efetuada - Carteiro não atendido 07/06
95	(Espólio) Marcos Oscar Paschke	Rua Benvinda Abrantes Paschke, 235 Apartamento, Bairro Marajoara	Teófilo Otoni	MG	BI065166551BR	Objeto entregue ao destinatário 03/06
96	V.S. José Maria Ribeiro	Avenida Alfredo Sá, 4855, Bairro São Cristóvão, no município de Teófilo Otoni /MG	Teófilo Otoni	MG	BI065166565BR	Objeto entregue ao destinatário 05/06
97	V.S. Farley de Souza Oliveira	Rua Barão Rio Branco, 127 Apartamento 1401, Bairro Centro	Governador Valadares	MG	BI065166579BR	Objeto entregue ao destinatário 01/06
98	V.S. Juvenal Ferreira Cardoso	Rua Celso Aquino Ribeiro, 77, Bairro Mangueiras	Belo Horizonte	MG	BI065166582BR	Objeto entregue ao destinatário 29/05
99	V.S. Laura Ferreira Cardoso	Rua Kessia Silva Gonçalves, 166, Bairro Cristóvão	Teófilo Otoni	MG	BI065166596BR	Objeto entregue ao destinatário 07/06
100	V.S. Saint-Clair Fonseca Junior	Rua 32,106, Bairro Ilha dos Araújos	Governador Valadares	MG	BI065166605BR	Objeto entregue ao destinatário 01/06
101	V.S. Elenito Ferreira da Silva	Avenida Jambo, S/N	Serra	ES	BI065166619BR	
102	V.S. Danilo de Assis Campos	Rua Frei Ângelo, 572, Bairro Centr	Itambacuri	MG	BI065166622BR	Objeto entregue ao destinatário 07/06
103	V.S. Emanuela Jardim de Oliveira	Rua Aporé, 702 Casa A, Bairro Aparecida	Belo Horizonte	MG	BI065166636BR	05/06Objeto devolvido ao remetente
104	V.S. Joazina Batista de Souza	Rua Altamira,113, Bairro Cidade de Catuji	Catuji	MG	BI065166640BR	Objeto entregue ao destinatário 01/06
105	V.S. Nilceu Ribeiro de Oliveira	22 Richardson Circle, Apt. 05, Framingham, Massachusetts, 01702	Massachusetts	EUA	BI065166653BR	

106	V.S. Aloísio Soares Miranda	Rua dos Violões, 10, Maranhão	Carai	MG	BI065166667BR	Objeto entregue ao destinatário 04/06
107	V.S. Geraldo Almeida Costa	Rua Fernão de Andrade, 332, Bairro Morada do Vale	Governador Valadares	MG	BI065166675BR	Objeto aguardando retirada no endereço indicado 04/06
108	V.S. Wagner Salvino Andrade	Rua João Batista Passos, 48, Bairro Pantanal	Frei Inocêncio	MG	BI065166684BR	Objeto entregue ao destinatário 04/06
109	V.S. Odilon Miranda Filho	Rua Leonardo Cristino, 3628, Bairro São Geraldo	Governador Valadares	MG	BI065166698BR	Objeto entregue ao destinatário 07/06
111	V.S. José Teixeira Primo	Rua Rio Grande do Sul,148, Apartamento 201, Bairro Lourdes	Governador Valadares	MG	BI065166707BR	Objeto entregue ao destinatário 01/06
112	V.S. Marcus Antonio Ali Ganem	Rua Natalina Daher Carneiro, 70, Apartamento 101 B, Bairro Jardim Penha	Vitoria	ES	BI065166715BR	A entrega não pode ser efetuada - Endereço incorreto 11/06
113	V.S. Marcos Antonio Ferreira Coimbra	Rua Antonio Duarte, 211	Campanário	MG	BI065166724BR	Objeto entregue ao destinatário 04/06
114	V.S. Antonio Carlos Ferreira Lopes	Rua DR.Epaminondas Otoni, Bairro Centro	Itambacuri	MG	BI065166738BR	A entrega não pode ser efetuada - Endereço incorreto 05/06
115	(Espólio) João Dias Bicalho	Rua José do Patrocínio, 1257, Apartamento 601, Bairro São Pedro	Governador Valadares	MG	BI065166741BR	Objeto entregue ao destinatário 01/06
116	V.S. João Salvador Martins	Rua I, 142, casa - Jardim Alice	Governador Valadares	MG	BI065166755BR	A entrega não pode ser efetuada - Endereço incorreto 01/06
117	V.S. Euler Silveira Costa	Rua Largo da Independência, 70, Bairro Centro	Campanário	MG	BI065166769BR	Objeto entregue ao destinatário 04/06
118	V.S. Salomão Maciel Dias Ferreira	Rua Visconde de Mauá, 525, Bairro Cidade Nobre	Ipatinga	MG	BI065166772BR	Objeto entregue ao destinatário 04/06
119	V.S. Laerte de Oliveira	Avenida Geraldo Maria, 111, Bairro Centro	Campanário	MG	BI065166786BR	Objeto entregue ao destinatário 06/06
120	V.S. Alvimar José Ribeiro	Rua Itambacuri,14, Bairro Centro	Campanário	MG	BI065166790BR	Objeto entregue ao destinatário 06/06
121	V.S. Antonio José Ribeiro	Rua Itambacuri, 118,Bairro Centro	Campanário	MG	BI065166809BR	Objeto entregue ao destinatário 04/06
122	V.S. Celso Botelho da Silva	Rua Antoniete Fernandes, 70, Ap. 202, Bairro Nossa Senhora das Graças	Governador Valadares	MG	BI065166812BR	Objeto entregue ao destinatário 01/06
123	V.S. Aender Ribeiro do Santos	Rua Frutal, 286, Bairro Vila Bretas	Governador Valadares	MG	BI065166826BR	Objeto entregue ao destinatário 04/06
124	V.S. Joaquim Batista Pereira	Rua Minas Gerais, 710, Bairro Centro	Frei Inocêncio	MG	BI065166830BR	Objeto entregue ao destinatário 04/06
125	V.S. Maria Celeste de Oliveira	Rua Largo da Independência, 25, Bairro Centro	Campanário	MG	BI065166843BR	Objeto entregue ao destinatário 04/06
127	V.S. Henrique Luiz da Mota Scofield	Rua Frei Arcangelo, 1084, Bairro Centro	Campanário	MG	BI065166857BR	A entrega não pode ser efetuada - Endereço incorreto 04/06
128	V.S. Espólio de Hilda Garrocho Pinheiro	Rua Seráfica, 1350 - Centro	Itambacuri	MG	BI065166865BR	A entrega não pode ser efetuada - Cliente mudou-se 07/06
129	V.S. Emilio Knupfer	Rua Teófilo Otoni, 201, Bairro Santa Clara	Itambacuri	MG	BI065166874BR	Objeto entregue ao destinatário 01/06
130	V.S. Marcelo Dornelas Cerqueira	Rua Elza Leonardt Rothe, 135, Bairro Ipiranga	Teófilo Otoni	MG	BI065166888BR	A entrega não pode ser efetuada - Carteiro não atendido 07/06
131	V.S. Delmário Barreiro da Costa	Rua Ismar de Bessa Couto, 147, Bairro Adelaide Bessa	Itambacuri	MG	BI065166891BR	Objeto entregue ao destinatário 11/06
132	V.S. Jorge Lino Cia	Rua Basílio de Magalhães, 37, Parque Taquaral	Campinas	SP	BI065166905BR	Objeto mal encaminhado 05/06
133	V.S. Sebastião Ferreira Pinto	Rua Presidente Bernardes, 111, Bairro Centro	Itambacuri	MG	BI065166914BR	Objeto entregue ao destinatário 02/06
134	V.S. Fernando Cesar Onofri	Rua Ari Graça, 80, Bairro Centro	Teófilo Otoni	MG	BI065166928BR	Objeto entregue ao destinatário 02/06
135	V.S. João Carlos Nunes Coelho	Rua Osvaldo Cruz, 495 b - Centro	Governador Valadares	MG	BI065166931BR	Objeto entregue ao destinatário 01/06
136	V.S. Mauricio Martins Melo	Rua Frederico Flavio Rhis,42, Bairro Filadélfia	Teófilo Otoni	MG	BI065166945BR	Objeto entregue ao destinatário 04/06
137	V.S. Alarico da Cunha Melo	Rua Antonio Otoni de Castro, 315, Bairro Fátima	Teófilo Otoni	MG	BI065166959BR	Objeto entregue ao destinatário 05/06
138	V.S. Frederico Borborema Figueiredo	Rua Carlos Leonordt,962, Bairro Ipiranga, Apartamento 302	Teófilo Otoni	MG	BI065166962BR	Objeto entregue ao destinatário 05/06
139	V.S. José Ramos Ribeiro Filho	Rua José Luiz Tanuri , 288, Bairro Ipiranga	Teófilo Otoni	MG	BI065166976BR	Objeto entregue ao destinatário 05/06
140	V.S. Antonio Emerson Fróis	Rua, Cecília Meireles, 150, Bairro Belvedere	Governador Valadares	MG	BI065166980BR	Objeto entregue ao destinatário 01/06
141	V.S. Rogato de Fátima Rocha de Brito	Rua Zilda Onofre Carvalho, 57 Apartamento 3	Teófilo Otoni	MG	BI065166993BR	A entrega não pode ser efetuada - Carteiro não atendido 06/06
142	V.S. Eustáquio de Oliveira Coimbra	Rua Mocambi,97,bairro Viriato	Teófilo Otoni	MG	BI065167000BR	A entrega não pode ser efetuada - Carteiro não atendido 07/06
143	V.S. Antonio Augusto Vieira Bossi	Rua Desembargador Eustáquio Peixoto,228, Apartamento 301, Bairro Centro	Teófilo Otoni	MG	BI065167013BR	A entrega não pode ser efetuada - Endereço incorreto 05/06

## **Anexo 6 – Faixa de Rua**

## **Audiência Pública 1 - Macarani**



## AUDIÊNCIAS PÚBLICAS E REUNIÕES TÉCNICAS INFORMATIVAS EM SESSÃO CONJUNTA

### LINHAS DE TRANSMISSÃO 500 kV

POÇÕES III – PADRE PARAÍSO 2 – GOVERNADOR VALADARES 6 C1 e C2

**MACARANI - BA**

Dia: 05/06/2018 às 19:00h

Local: Auditório da Associação Atlética Banco do Brasil (AABB)

End.: Av. Camilo de Jesus Lima, s/n, Centro

PARA INFORMAÇÕES SOBRE TRANSPORTE ENTRE EM CONTATO PELA OUVIDORIA ATÉ 5 DIAS ANTES DO EVENTO

Realização:



**OUVIDORIA**  
0800 799 9927

De segunda a sexta-feira,  
das 8h às 18h (horário de Brasília)  
[ouvidoria@ambiente-ba.com.br](mailto:ouvidoria@ambiente-ba.com.br)

## **Audiência Pública 2 - Padre Paraíso**



## AUDIÊNCIAS PÚBLICAS E REUNIÕES TÉCNICAS INFORMATIVAS EM SESSÃO CONJUNTA

### LINHAS DE TRANSMISSÃO 500 kV

POÇÕES III – PADRE PARAÍSO 2 – GOVERNADOR VALADARES 6 C1 e C2

**PADRE PARAÍSO - MG**

Dia: 07/06/2018 às 19:00h

Local: Câmara Municipal de Padre Paraíso

End.: Rua Olinto Soriano da Rocha nº 75, Centro

PARA INFORMAÇÕES SOBRE TRANSPORTE ENTRE EM CONTATO PELA OUVIDORIA, ATÉ 5 DIAS ANTES DO EVENTO

Realização:



**OUVIDORIA**  
0800 799 9927

De segunda a sexta-feira,  
das 8h às 18h (horário de Brasília);  
ouvidoria@ambiental-ea.com.br



## **Audiência Pública 3 - Governador Valadares**



## AUDIÊNCIAS PÚBLICAS E REUNIÕES TÉCNICAS INFORMATIVAS EM SESSÃO CONJUNTA

LINHAS DE TRANSMISSÃO 500 kV

POÇÕES III – PADRE PARAÍSO 2 – GOVERNADOR VALADARES 6 C1 e C2

**GOVERNADOR VALADARES - MG**

Dia: 08/08/2018 às 17:00h

Local: Auditório do SEST SENAT

End.: Rua Gilson Mota, nº 10, Bairro Nova JK

PARA INFORMAÇÕES SOBRE TRANSPORTE ENTRE EM CONTATO PELA OUVIDORIA ATÉ 5 DIAS ANTES DO EVENTO

Resolução



Letra Verde  
0800 018 080

**OUVIDORIA**  
**0800 799 9927**

De segunda a sexta-feira,  
das 8h às 18h (horário de Brasília)  
[ouvidoria@ambienta.gov.br](mailto:ouvidoria@ambienta.gov.br)

## **Anexo 7 – Registro de Faixa de Rua**

## **Audiência Pública 1 - Macarani**

## Ribeirão do Lago- BA



Faixa 1 – Centro de Abastecimento



Faixa 2 – Entrada da Cidade



Faixa 3 – Prefeitura

## Poções-BA



Faixa 1- Centro da Cidade



Faixa 2 - Centro da Cidade (2)



Faixa 3 - Avenida principal do Centro de Poções

## Planalto-BA



Faixa 1- Prefeitura Planalto



Faixa 2 –Igreja da Matriz



Faixa 3 – Posto de Saúde

## Mata Verde-MG



Faixa 1- Rodoviária



Faixa 2 – Quadra de Esportes



Faixa 3 – Centro da Cidade



## Macarani-BA



Faixa 1- AABB - Macarani



Faixa 2 –Entrada da Cidade por Bandeira



Faixa 3 – Creche do Bairro Guarujá



Faixa 4- Hospital de Macarani



Faixa 5- Secretária da Saúde

## Itambé-BA



Faixa 1- Entrada da Cidade



Faixa 2 – Prefeitura



Faixa 3 – Câmara Municipal

## Encruzilhada-BA



Faixa 1- Ponte Entrada da Cidade



Faixa 2 – Mercado Municipal



Faixa 3 – Ponte do INSS

## Caatiba-BA



Faixa 1- Entrada da Cidade



Faixa 2 – Saída da Cidade



Faixa 3 – Mercado Municipal

## Barra do Choça-BA



Faixa 1- Mercado Municipal



Faixa 2 – CAAPS Municipal



Faixa 3 – Escritório da Guarda Municipal

## Bandeira-MG



Faixa 1- Centro da Cidade



Faixa 2 – Entrada da Cidade

## **Audiência Pública 2 - Padre Paraíso**



## Ponto dos Volantes-MG



Faixa 1- Secretária de Educação



Faixa 2 – Prédio da Prefeitura



Faixa 3 – Unidade Básica de Saúde

## Padre Paraíso-MG



Faixa 1- Academia Aberta



Faixa 2 – Câmara Municipal



Faixa 3 – Cemei II



Faixa 2 – Cemei I



Faixa 3 – Unidade Básica de Saúde

## Monte Formoso-MG



Faixa 1- Quadra de Esporte da Cidade



Faixa 2 – Travessia do Centro para Bairros

## Jordânia-MG



Faixa 1- Hotel Alvorada



Faixa 2 – Entrada da Cidade



Faixa 3 – Posto de Saúde

# Joaima-MG



Faixa 1- Prefeitura



Faixa 2 – Mercado



Faixa 3 – Entrada da Cidade

## Jequitinhonha-MG



Faixa 1- Hospital Viva Vida



Faixa 2 – Praça de Eventos



Faixa 3 – Pelotão da Polícia Militar

## Felisburgo-MG



Faixa 1- Prefeitura



Faixa 2 – Câmara Municipal



## Catuji-MG



Faixa 1- Acesso Centro



Faixa 2 – Saída da Cidade

# Carai-MG



Faixa 1- Beira do Rio Academia Popular



Faixa 2 – Praça Central



Faixa 3 – Travessa Central Escola

## Almenara- MG



Faixa 1 –Entrada da Cidade



Faixa 2– Mercado Municipal



Faixa 3 –Centro Administrativo

## **Audiência Pública 3 - Governador Valadares**

## Governador Valadares-MG



Faixa 1- CRAEDI



Faixa 2 – Garagem da Prefeitura



Faixa 3 – Hospital Municipal



Faixa 4 – Sest Senat



Faixa 5 – Terminal Rodoviário

## Jampruca-MG



Faixa 1- EMATER



Faixa 2 – Garagem Municipal

## Marilac-MG



Faixa 1- Creche Municipal



Faixa 2 – Secretaria de Saúde




Teófilo Otoni-MG



Faixa 1- Av Herminia Kem Rodrigues




Faixa 2 – Av. Dr Boali Porto Sales com Marcelo Guede



Faixa 3 – Avenida Getulio Vargas



Faixa 4 – Rua Padre Julião



Faixa 5 – Rua Padre Virgulino

Poté-MG



Faixa 1- Câmara Municipal



Faixa 2 – Frota Veículos



Faixa 3 – Igreja Matrix

## Matias Lobato-MG



Faixa 1-CRAS Mathias Lobato



Faixa 2 – Estádio Municipal Mathias Lobato

## Itambacuri-MG



Faixa 1-DETRAN



Faixa 2 – Quadra Poliesportivas



Faixa 3 – Unidade de Saúde Básica

## Frei Inocência-MG



Faixa 1- Câmara Municipal



Faixa 2 – Secretaria da Saúde



Faixa 3 – Unidade Básica de Saúde

## Frei Gaspar-MG



Faixa 1- Farmácia Popular



Faixa 2 – Prefeitura Frei Gaspar

## Campanário-MG



Faixa 1- Câmara Municipal



Faixa 2 – Secretaria de Agricultura



## **Anexo 8 – Modelo de Cartaz**

# AUDIÊNCIAS PÚBLICAS E REUNIÕES TÉCNICAS INFORMATIVAS EM SESSÃO CONJUNTA

## LINHAS DE TRANSMISSÃO 500 kV POÇÕES III – PADRE PARAÍSO 2 – GOVERNADOR VALADARES 6 C1 e C2



### MACARANI - BA

Dia: 05/06/2018 às 19:00h

Local: Auditório da Associação  
Atlética Banco do Brasil (AABB)

End.: Av. Camilo de Jesus  
Lima, s/n, Centro

### PADRE PARAÍSO - MG

Dia: 07/06/2018 às 19:00h

Local: Câmara Municipal  
de Padre Paraíso

End.: Rua Olinto Soriano  
da Rocha nº 75, Centro

### GOVERNADOR VALADARES - MG

Dia: 08/06/2018 às 17:00h

Local: Auditório do SEST SENAT

End.: Rua Gilson Mota,  
nº 10, Bairro Nova JK

Realização:



Linha verde  
0800 618 080

Estudos ambientais:



soluções em meio ambiente

Empreendedor Lote 2



Transmissora Paraíso  
de Energia S.A.

Empreendedor Lote 3

INTERLIGAÇÃO  
ELÉTRICA PARAGUAÇU

Empreendedor Lote 4

INTERLIGAÇÃO  
ELÉTRICA AIMORÉS

Construtora:



**OUVIDORIA**  
**0800 799 9927**

De segunda a sexta-feira,  
das 8h às 18h (horário de Brasília).  
ouvidoria@ambientare-sa.com.br

Audiências Públicas referente aos 3 empreendimentos: **Transmissora Paraíso de Energia (Lote 2)**: Linha de Transmissão 500 kV Poções III – Padre Paraíso 2 – Governador Valadares 6 C1, processo IBAMA nº 02001.005724/2016-31; **Interligação Elétrica Paraguaçu S.A (Lote 03)**: Linha de Transmissão 500 kV Poções III - Padre Paraíso 2 - C2, processo IBAMA nº 02001.102.586/2017-18; **Interligação Elétrica Aimorés S.A (Lote 04)**: Linha de Transmissão 500 kv Padre Paraíso 2 - Governador Valadares 6 - C2, processo IBAMA: 02001.102.583/2017-84.

PARA INFORMAÇÕES SOBRE TRANSPORTE, ENTRE EM CONTATO PELA OUVIDORIA ATÉ 5 DIAS ANTES DO EVENTO ESCOLHIDO

## **Anexo 9 – Registro de Cartazes**

## **Audiência Pública 1 - Macarani**


## Ribeirão do Largo




Sindicato dos Trabalhadores Rurais



Prefeitura Municipal



Câmara Municipal



Hospital



D&R Mercado, Açougue e Bar



Tocaia Grande



Loja da Confecção



Secretária Municipal de Saúde



Supermercado da Economia



A.D Presentes



Mercado Postal



Panificadora Zena



Bar do João



Restaurante ReA



Comercial Garcia

## Poções



Casa Souza



Armario Silva 2



Farmácia Pinheiro



Bitoque do Cosméticos



Bella Cabelereiro



Farmácia Job





Funerária Pax




Debora Modas



Boutique Kimoda



Ótica Cristal



Eletro Max



Morena Flor Fitness



MA Moto Peça S




Centro de Beleza



CDL



Presidente do Sindicato Rural



Centro de Atendimento



Shirley Moda Íntima



Câmara Municipal



Prefeitura



Sindicato dos Trabalhadores Rurais

## Planalto




Mercado Planalto



Portal do Celular



Loja de Móveis



Botique das Carnes



Drogaria Mais Saúde



RS Digital



Loja Opção



Casa da Ração



Padaria Dias



Lima Noivas



Dona Maria Restaurante




Óticas Clean



Sindicato dos Trabalhadores



Câmara Municipal



Prefeitura

Mata Verde-MG



Panificadora Pagiro



Produtos Agropecuaria



Rei do Lar



Variedades Gomes



Loja do Povo



Saborear da Mata



Supermercado



O Nogueira



Xnutrition



Distribuidora de Bebidas



Fraça Supermercado



Posto de Saúde






Sindicato dos Trabalhadores



Prefeitura Municipal



Câmara Municipal

## Macarani



Farmácia Bom Preço



Supermercado Almeidão



Hellen Modas



Caneca Cheia



Atacadão Antunes



Supermercado Sacola Cheia



3A Magazine



Padaria da Esquina



Quitanda do Lulinha



Bar Sombra da Tarde



Cooperativa Mista do Médio



Sindicato dos Pequenos Produtores



Sindicato dos trabalhadores Rurais



Prefeitura



Câmara Municipal

# Itambé



Câmara Municipal



Prefeitura



Supermercado Max



Açogue O Farturão



Golstar



Cel Mania



Casa do Pecuárta



Ponto do Moto Taxi



HG Advocacia



Danilo Variedades



Casa Mix



Plinio Variedades



Rasteirinha Ki Pé



Comercial Ithallo



Sindicato dos Trabalhadores

## Encruzilhada-BA



Mercado Municipal



Rancho do Fazendeiro




Supermercado



Farmácia Ramos



Farmácia Farmalar



Posto Betel





Point do Açai



Smart Supermercados



Restaurante Pé da Ponte



Bar Vermelho



Loja de Roupas



Central das Carnes



Comercial



Prefeitura



Camara Municipal

## Caatiba-BA



Brasilgás



Mercado Teixeira




Padaria São Mateus



Comercial Riachão



Papeleria



Farmácia



Supermercado São Pedro



Farmácia Mendes



Supermercado Mendes



Mercado do João



Agropecuaria



Espeto Dourado



Villa Rosa



Prefeitura



Camara Municipal

## Barra do Choça-BA



Corretora de Seguro



Casa da Fazenda



Lojão de Barra do Choça



O Rei do Salgadinho



Casa de Carne Boi Gordo



Casa de Carne Flor de Barra



Dinho sumaré



O Baratão das Fábricas



Ponto de Encontro



Varejão das Meias



Comercial Fernandes



CS Engenharia



Paráíso



Centro Integrado




InforBarra



Freire Lanches



EletoGil



Sindicato dos Trabalhadores





Prefeitura Municipal



Camara Municipal

## Bandeira-MG



Supermercado 3 Irmãos



Bar da Esquina



Sabor de Minas



Comercial



Casa do João



Posto de Medicamentos



Casa Digital



Correios



Sindicato dos Trabalhadores



Prefeitura Municipal

## **Audiência Pública 2 - Padre Paraíso**

## Ponto dos Volantes-MG



Associação das Mulheres



Bar e Lanchonete Encontro dos Amigos



CRAS




CREAS




Farmácia de Todos



Farmácia São Sebastião



Padaria Ki Pão



Secretária de Educação



Prefeitura Municipal



Sindicato Rural



Sindicato dos Trabalhadores Rurais



Star Móveis




Supermercado Econômico



Supermercado Ponto dos Volantes

# Padre Paraíso-MG



Câmara Municipal



Casa Leal



Centro Comercial Popular



Farmácia do Trabalhador



Farmácia para Todos



Farmavida





Lancheonete Paraíso



Lancheonete Reflexus



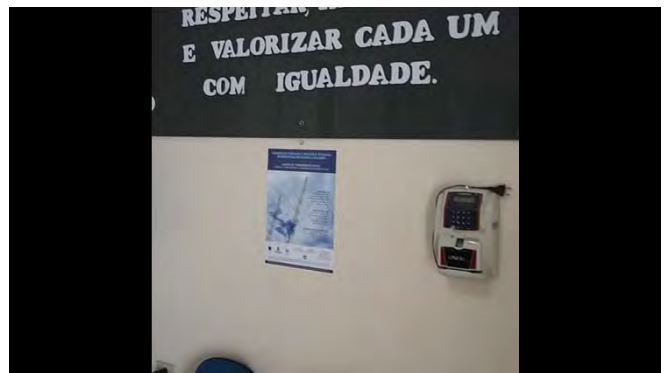
Mercearia Cfé Deru



Mercearia Romildo



Padaria do Amigão



Prefeitura Municipal



Secretária de Saúde



Sindicato Rural


## Monte Formoso-MG



Câmara Municipal



Construbel Materiais de Construção



CRAS



Casa Opção do Monte



Drogafarma



JM Restaurantes



MED Farma



Mercado Municipal



Mercearia do Senhor Nelson



Mercearia Esquinão do Bá



Nan Bink Variedades



Prefeitura Municipal



Secretária de Saúde



Sindicato Rural




Unidade Básica de Saúde

## Jordânia-MG




Prefeitura Municipal



Sind. Trabalhadores Rurais



Distribuidora Nolasco



Câmara Municipal



Posto de Saúde



Bar do Danilo



CFC



Kimimo



Supermercado



Venda do João



Agro Ruas



Lanchonete



AMC




Bar do Zé



Loja de Roupa



# Joaíma-MG



Mercado do Vereador



Drogaria Ramos



Loja de Variedades



Loja e Açogue Guinas Bar



Q Delícia



Casa de Carne Trindade



Casa Vererinária Torres



Merccaria Bom Preço



Joauto Centro Automotivo



Eletronica Telexsom



Mil Movéis



Sindicato dos trabalhadores



Loja Topa Tudo




Variedades e Cia



Prefeitura Municipal

# Jequitinhonha-MG



Câmara Municipal



Prefeitura Municipal



Sind. dos Trabalhadores



Hotel Bela Vista



Zoomax



Piu Bela



Almenara Variedades



Salão do Julio



Delícias do Vale




Casa do Agricultor



Mercado Municipal



Mercado do Vale



Salão Big Boy



Loja OWL



Gau Confecções



Lojas Topa Tudo



Mercado Batatão



Só Elétrica



Loja do Criador



Oficina Mecânica

# Felisburgo-MG



Câmara Municipal



Prefeitura Municipal



Loja de Utilidades



Sobradinho



Farol da Moda



WebLink





Comercial Iza



W Pé Calçados



Prates Araújo



Loto Center Loteria



Drogaria Nova Era



Comercial K Espera



Emater



Super Fredão



Bazer KK

## Catuji-MG



Ademir Lanches



Sorte Grande Loterica



Agropecuaria Pai e Filho



Armarinho do Jaime



Câmara Municipal



Casa do Agricultor



CRAS



Merceria Lopes



Padaria São João



Posto Yaguêdes



Prefeitura Municipal



Sindicato Rural



Supermercado São João



Vá lá Turismo

# Carai-MG



Armarinhos



Câmara Municipal



Casa de Carnes



Drogafarma



Drogaria Matos



Farmácia União



Lanchonete de Lu



Loc Sat Loterias



Loc Sat Vídeo



Mercearia Gildasio



Prefeitura Municipal



Sind. dos Trabalhadores Rurais



Supermercado Carai



Materiais de Construções




# Almenara-MG



ReviDisc



Sec. Municipal Meio Ambiente



Sindicato dos Trabalhadores Rurais



Prefeitura de Almenara



Loja Parada



MV Cell



Salão Nenea




Farmácia Inovar



Casa de Tintas



Boa Compra



JC Papelaria




Lanchonete Girassol



Lanchonete Cultura




Comercial Noel




Farmácia do Trabalhador



Cabelereiros



Banca de Revista



Moto Total



Distribuidora Arruda




MFE



Lanchonete Amarelinha



Câmara Municipal



Confecções



Brilho e Cores



Sky

## **Audiência Pública 3 - Governador Valadares**

## Teófilo Otoni



Banca Globo




Banca de Gaitan



Bar e Lanchonete Turmalina



Bike Center



Câmara Municipal




Cantina LS



Casa do Capoteiro



Casa dos Biscoitos Novo Cruzeiro



Centro Cultural



Coral Ferragens



Drogaria Indiana



Drogaria Lages





Estacionamento Mega Park



Estacionamento Mega Park



Lanches da Praça



Lanchonete Bolivia



Lanchonete Favorita



Lanchonete Lanche a Bessa



Merccaria Lider



Nobre Hotel Palace



Padaria Flor de Trigo



Prefeitura Municipal



Restaurante Shalon



Sindicato dos Trabalhadores Rurais

# Poté



Bar da Isa



Conselho Tutelar



Hospital Municipal



Bar Chopperia e Restaurante Palmeiras



Lanchote Palmeiras



Padaria Central



Padaria Monteiro



Prefeitura Municipal



Rádio Liberdade



Ratinho Lanches



SOS Celulares



Secretária Municipal de Ass Social



Secretária Municipal de Saúde



Sindicato Rural



Tânia Materiais de Construção



Secretária Municipal de Saúde


# Mathias Lobato



Açougue do Nene




Agência Lotérica Ponto da Sorte




Bar da Saudade



Biblioteca Municipal



Câmara Municipal



CRAS



Mecânica Boa Estrela



Padaria Pantanal



Posto Lobato



Restaurante Boa Esperança



Restaurante Ki Sabor



Salão Stillus



Secretária da Saúde



Unidade Básica de Saúde



# Marilac



Agência Lotérica Esquina da Sorte



Alves e Salena Ltda.



Bar do Ideu



Bar Lisboa



Câmara Municipal



Drogaria Marilac



Drogaria Viva Mais



Granja do Bento



Horti Fruti Palmerano



Lanchonete Mega Byte



Merceria Vera Santos



Mini Mercado Litus



Panificadora Pão Nosso



Prefeitura Municipal



Sindicato dos Trabalhadores Rurais



Vieiras Bar

# Jampruca



Bar Avenida



Câmara Municipal



Cartório Rosa Gomes



Deposito Jampruca



Drogeria Assis



Drogeria Castro



Leonicio Lanches



Lotérica Jampruca




Opção Materiais de Construção



Prefeitura



Sacolão Feira Livre



Sindicato dos Trabalhadores Rurais



Supermercado Pacotão



Unidade Básica de Saúde


# Itambacuri



Alfa Informática



Câmara Municipal




Cartório do 2º Ofício de Notas



Detran



Farmaluz



Instituto Mineiro de Agropecuária



Mercearia Gabriela




Padaria Luciana



Prefeitura Municipal



Secretária de Educação




Secretária de Saúde



Supermercado Marajo





Supermercado União



Terminal Rodoviário

# Governador Valadares



Andrade Frios



Bar Fim da Tarde



Bar Modelo



Bike Cycle Service



Câmara Municipal



Casa Gomes



Ciclon



Côco e Cia



Deivison Motos



Lotérica Real



Mercado Municipal



Mix Lanches



Moto OK



Natuceres



Natural Ervas



Natural Lanches



Point Moto Peças



Prefeitura



Restaurante Deus é Fiel




Roberto's Moto



Rodoviária



Rodoviária



Rodoviária



Secretária de Saúde



Secretária Municipal



Sest Senat



SIMPRO Sindicato dos Professores



Sindicato dos Trabalhadores Rurais



Sindicato Rural



Stop Motos



Thomaz Acessorios



Timburé Shopping Pesca



Top Motos



Valadares Elétrica

## Frei Inocêncio



Açougue Rodrigues



Câmara Municipal



Farmácia Popular



Farmaluz



Jummy Agropecuária



Padaria e Lanchonete Betel





Posto Pascoal



Prefeitura Municipal



Restaurante Chapa Quente



Restaurante Tucano



Sindicato dos trabalhadores Rurais



Supermercado SJ

## Frei Gaspar



Açougue Jonatan



Agência Lotérica



Bar e Restaurante Vieira Santos



Câmara Municipal



Centro de Apoio Agricultura Familiar



Centro de Diagnosticos



Farmácia Solução



Lanchonete Sabor da Praça



Leal Supermercados



Posto de Medicamentos




Posto de Medicamentos



Prefeitura Municipal



Restaurante Maciel



Secretária de Assistência Social



Secretária de Saúde

## Campanário



Armarinho JR



Caixa Aqui



Câmara Municipal



Confecção Meira



Conselho Tutelar



Estratégia de Saúde Familiar



Farmácia Saúde



Farmaluz



Hortifrut Central



Merceria José Rodrigues



Padaria




Policlínica Municipal



Prefeitura Municipal



Restaurante Popular



Secretária de Saúde



Sorveteria Ice Cream



Supermercado Gigante



Supermercado Popular

## **Anexo 10 – Edital**



## GERÊNCIA EXECUTIVA - B - EM MARINGÁ

## EXTRATO DE CONTRATO Nº 80110/2018 - UASG 510695

Nº Processo: 35195000165201863.  
PREGÃO SRP Nº 8/2017. Contratante: INSTITUTO NACIONAL DO SEGURO -SOCIAL. CNPJ Contratado: 24440775000146. Contratado : LUCIANA JOAQUIM YOKOYAMA -.Objeto: Aquisição de material de consumo (envelopes) para uso desta Gerência Executiva e suas unidades vinculadas. Fundamento Legal: Lei nº 10520/02, 8666/93, Dec. nº 5450/05, 3555/00, 3722/01, 4342/02, 6204/07, 3931/01 e LC nº 123/06. Vigência: 24/04/2018 a 24/04/2019. Valor Total: R\$150,00. Fonte: 118033908 - 2018NE800110. Data de Assinatura: 24/04/2018.

(SICON - 08/05/2018) 512006-57202-2018NE800034

## EXTRATO DE CONTRATO Nº 80111/2018 - UASG 510695

Nº Processo: 35195000160201831.  
PREGÃO SRP Nº 1/2018. Contratante: INSTITUTO NACIONAL DO SEGURO -SOCIAL. CNPJ Contratado: 05075962000123. Contratado : MAXIM QUALITTA COMERCIO LTDA -.Objeto: Aquisição de material de consumo (estilete e colchete 10) para uso desta Gerência Executiva e suas unidades vinculadas. Fundamento Legal: Lei nº 10520/02, 8666/93, Dec. nº 5450/05, 3555/00, 3722/01, 4342/02, 6204/07, 3931/01 e LC nº 123/06. Vigência: 25/04/2018 a 25/04/2019. Valor Total: R\$2.763,00. Fonte: 118033908 - 2018NE800111. Data de Assinatura: 25/04/2018.

(SICON - 08/05/2018) 512006-57202-2018NE800034

## EXTRATO DE CONTRATO Nº 80113/2018 - UASG 510695

Nº Processo: 35195000160201831.  
PREGÃO SRP Nº 1/2018. Contratante: INSTITUTO NACIONAL DO SEGURO -SOCIAL. CNPJ Contratado: 08820802000150. Contratado : REPROGRAF COMERCIAL LTDA -.Objeto: Aquisição de material de consumo (Pick roller de scanner) para uso desta Gerência Executiva e suas unidades vinculadas. Fundamento Legal: Lei nº 10520/02, 8666/93, Dec. nº 5450/05, 3555/00, 3722/01, 4342/02, 6204/07, 3931/01 e LC nº 123/06. Vigência: 02/05/2018 a 02/05/2019. Valor Total: R\$16.500,00. Fonte: 118033908 - 2018NE800113. Data de Assinatura: 02/05/2018.

(SICON - 08/05/2018) 512006-57202-2018NE800034

## EXTRATO DE CONTRATO Nº 80114/2018 - UASG 510695

Nº Processo: 35195000160201831.  
PREGÃO SRP Nº 1/2018. Contratante: INSTITUTO NACIONAL DO SEGURO -SOCIAL. CNPJ Contratado: 07048323000102. Contratado : RC RAMOS COMERCIO LTDA -.Objeto: Aquisição de material de consumo (caneta marca-texto) para uso desta Gerência Executiva e suas unidades vinculadas. Fundamento Legal: Lei nº 10520/02, 8666/93, Dec. nº 5450/05, 3555/00, 3722/01, 4342/02, 6204/07, 3931/01 e LC nº 123/06. Vigência: 02/05/2018 a 02/05/2019. Valor Total: R\$372,00. Fonte: 118033908 - 2018NE800114. Data de Assinatura: 02/05/2018.

(SICON - 08/05/2018) 512006-57202-2018NE800034

## SECRETARIA NACIONAL DE SEGURANÇA ALIMENTAR E NUTRICIONAL

## EDITAL DE NOTIFICAÇÃO Nº 1/2018 - CGAUP-DEISP/COPC-CGEOF/SESAN/MDS

O Ministério do Desenvolvimento Social (MDS), por meio do (a) Senhor (a) Ordenador (a) de Despesas da Secretaria Nacional de Segurança Alimentar e Nutricional (SESAN), no uso de suas atribuições e, em cumprimento ao disposto nos Parágrafos 3º e 4º do art. 26 da Lei nº 9.784, de 29/01/1999, e na alínea "b" do §1º, art. 10 da IN/TCU/Nº 71, de 28/11/2012 e suas alterações, resolve notificar, publicamente, o abaixo nomeado, residente em lugar incerto e não sabido, a conhecer e atender as pendências na prestação de contas final dos recursos transferidos pelo então Ministério do Desenvolvimento Social e Combate à Fome (MDS), para a execução do Convênio nº 25/2012 - SICONV 774503, celebrado com o Município de Peixe/TO, que se encontra sob a guarda da Coordenação-Geral de Execução Orçamentária e Financeira, situada na Esplanada dos Ministérios, Bloco C, 4º Andar, sala 446 - CEP: 70.054-906 - Brasília/DF e/ou pelo correio eletrônico: copc.sesan@mds.gov.br.

Ex-Prefeita	CPF	Município	Processo	Ofício Citatório
Neila Pereira dos Santos	349.817.991-87	Peixe/TO	71000.094960/2012-12	Ofício nº 1/2018/MDS/SESAN/CGEOF-COPC/DEISP-CGAUP, de 28/03/2018

O não atendimento no prazo de 05 (cinco) dias úteis, contados da data de publicação deste, ensejará a instauração de Tomada de Contas Especial (TCE) em desfavor do responsável, conforme preconizado na IN/TCU Nº 71/2012 e na Lei 10.522/2002 e suas alterações.

LILIAN DOS SANTOS RAHAL

## EDITAL DE NOTIFICAÇÃO Nº 14/2018

O Ministério do Desenvolvimento Social (MDS), por meio da Senhora Ordenadora de Despesas da Secretaria Nacional de Segurança Alimentar e Nutricional - SESAN, substituta, no uso de suas atribuições e, em cumprimento ao disposto nos Parágrafos 3º e 4º do art. 26 da Lei nº 9.784, de 29/01/1999, e na alínea "b" do §1º, art. 10 da IN/TCU/Nº 71, de 28/11/2012 e suas alterações, resolve notificar, publicamente, o abaixo nomeado, residente em lugar incerto e não sabido, a conhecer e atender as pendências na prestação de contas final dos recursos transferidos pelo então Ministério do Desenvolvimento Social e Combate à Fome (MDS), para a execução do Convênio nº 099/2007 (SIAFI nº 597179), celebrado com o Município de Açailândia/MA, que se encontra sob a guarda da Coordenação-Geral de Execução Orçamentária e Financeira, situada na Esplanada dos Ministérios, Bloco C, 4º Andar, sala 446 - CEP: 70.054-906 - Brasília/DF.

Ex-Prefeito	CPF	Município	Processo	Ofício Citatório
ILDEMAR GONÇALVES DOS SANTOS	032.612.393-87	AÇAILÂNDIA/MA	71000.008079/2007-40	247/2018/MDS/SESAN/CGEOF/COPC

O não atendimento no prazo de 05 (cinco) dias úteis, contados da data de publicação deste, ensejará a instauração de Tomada de Contas Especial (TCE) em desfavor do responsável, conforme preconizado na IN/TCU Nº 71/2012 e na Lei 10.522/2002 e suas alterações.

LILIAN DOS SANTOS RAHAL

## Ministério do Meio Ambiente

## SECRETARIA EXECUTIVA

AVISO DE LICITAÇÃO  
PREGÃO Nº 3/2018 - UASG 193113

Nº Processo: 02013001484201828 . Objeto: Pregão Eletrônico - Contratação de empresas especializadas em serviços de remoção, descarte e instalação de forro PVC, bem como a aquisição e instalação de portas, de persianas e de divisórias conforme detalhadas em anexo, com vistas a atender as necessidades da Superintendência do IBAMA no Estado de Mato Grosso. Total de Itens Licitados: 00014. Edital: 09/05/2018 de 08h00 às 12h00 e de 13h00 às 17h00. Endereço: Av. Rubens de Mendonça, 5350 Morada de Ouro - CUIABA - MT ou [www.comprasgovernamentais.gov.br/edital/193113-05-3-2018](http://www.comprasgovernamentais.gov.br/edital/193113-05-3-2018). Entrega das Propostas: a partir de 09/05/2018 às 08h00 no site [www.comprasnet.gov.br](http://www.comprasnet.gov.br). Abertura das Propostas: 21/05/2018 às 10h00 no site [www.comprasnet.gov.br](http://www.comprasnet.gov.br).

ALAN MICHEL SANTIAGO NINA  
Pregoeiro

(SIDECA - 08/05/2018) 193099-19211-2018NE800006

SUBSECRETARIA DE PLANEJAMENTO,  
ORÇAMENTO E ADMINISTRAÇÃO  
COORDENAÇÃO-GERAL DE GESTÃO  
ADMINISTRATIVAAVISO DE LICITAÇÃO  
PREGÃO Nº 3/2018 - UASG 440001

Nº Processo: 02000208237201719 . Objeto: Pregão Eletrônico - O objeto da presente licitação é a escolha da proposta mais vantajosa para a contratação de serviços contínuos de operação, manutenção preventiva, corretiva e preditiva, com fornecimento de peças, materiais e mão de obra, nos sistemas, equipamentos e instalações prediais nas dependências

do Bloco B na Esplanada dos Ministérios (Ministério do Meio Ambiente - MMA e Ministério da Cultura MinC), conforme condições, quantidades e exigências estabelecidas no Edital e seus anexos Total de Itens Licitados: 00002. Edital: 09/05/2018 de 08h00 às 12h00 e de 14h00 às 17h59. Endereço: Esplanada Dos Ministerios, Bloco "b", Sala 820 BRASILIA - DF ou [www.comprasgovernamentais.gov.br/edital/440001-05-3-2018](http://www.comprasgovernamentais.gov.br/edital/440001-05-3-2018). Entrega das Propostas: a partir de 09/05/2018 às 08h00 no site [www.comprasnet.gov.br](http://www.comprasnet.gov.br). Abertura das Propostas: 22/05/2018 às 09h30 no site [www.comprasnet.gov.br](http://www.comprasnet.gov.br). Informações Gerais: Email: [DGL1@mma.gov.br](mailto:DGL1@mma.gov.br)

HOMERO VASCONCELOS BENEVIDES  
Pregoeiro

(SIDECA - 08/05/2018) 440001-00001-2018NE800018

INSTITUTO BRASILEIRO DO MEIO AMBIENTE  
E DOS RECURSOS NATURAIS RENOVÁVEIS

## EDITAL Nº 20/2018

Processo nº 02001.102586/2017-18.  
O Instituto Brasileiro do Meio Ambiente e dos Recursos Naturais Renováveis - IBAMA, em atendimento ao disposto no Art. 2º da Resolução CONAMA nº 09/1987 e no Artigo 9º da Portaria 421/2011, torna público que promoverá, de forma conjunta, Audiência Pública e Reunião Técnica Informativa para apresentação e discussão do Estudo de Impacto Ambiental do empreendimento denominado Linha Transmissão 500KV POÇÕES 3 - PADRE PARAÍSO 2 - C2 (lote 03), de responsabilidade da Interligação Elétrica Paraguauçu S.A. CNPJ 26.712.591/0001-13 (Processo IBAMA nº 02001.102586/2017-18) e do Relatório Ambiental Simplificado - RAS dos empreendimentos LT 500 kV Padre Paraíso 2 - Governador Valadares 6 C2 (Lote 4), sob responsabilidade da Interligação Elétrica Aimorés S.A. CNPJ: 26.707.830/0001-47 (processo Ibama 02001.102583/2017-84) e LT 500 kV Poções III - Padre Paraíso 2 - Governador Valadares 6 C1 (Lote 2), sob responsabilidade da Transmissora Paraíso Energia (TPE), CNPJ 26.796.739/0001-45 (processo Ibama 02001.005724/2016-31). As

sessões conjuntas de Audiências Públicas e Reuniões Técnicas Informativas serão realizadas no dia 05/06/2018 (terça-feira), às 19:00h, no Auditório da Associação Atlética Banco do Brasil: Avenida Camilo de Jesus Lima, s/n, Macarani - BA; e no dia 07/06/2018 (quinta-feira), às 19:00h, na Câmara Municipal, rua Olinto Soriano da Rocha Nº 75, Centro, Padre Paraíso-MG e no dia 08/06 (sexta-feira), 17 horas, no Auditório do SEST-SENAT, rua Gilson Mota, nº 10, Nova JK, Governador Valadares- MG. Informo, ainda, que o EIA/RIMA relativo ao empreendimento (LT) 500KV POÇÕES 3 - PADRE PARAÍSO 2 - C2 (lote 03) permanece à disposição para consulta nos locais discriminados no Edital publicado na página 42, Seção 3, da Edição nº 161 do Diário Oficial da União, de sexta-feira, 02 de março de 2018.

LARISSA CAROLINA AMORIM DOS  
SANTOS

## SUPERINTENDÊNCIA NO ACRE

EXTRATO DE INEXIGIBILIDADE DE LICITAÇÃO  
Nº 2/2018 - UASG 193105

Nº Processo: 02002000816201886 . Objeto: Pagamento de taxa de licenciamento de anual e seguro obrigatório de quatro (04) veículos oficiais, que compõe a frota da SUPES/IBAMA/AC. Total de Itens Licitados: 00001. Fundamento Legal: Art. 25º, Inciso II da Lei nº 8.666 de 21/06/1993.. Justificativa: Inviabilidade de competição. Declaração de Inexigibilidade em 04/05/2018. MYRNA MARIA VERAS GAMA. Chefe da Diafi. Ratificação em 04/05/2018. CARLOS FRANCISCO AUGUSTO GADELHA. Superintendente. Valor Global: R\$ 631,62. CNPJ CONTRATADA : 00.000.000/0001-91 BANCO DOBRASIL SA.

(SIDECA - 08/05/2018) 193034-19211-2018NE800006

## **Anexo 11 - Ofícios**

## **Audiência Pública 1 - Macarani**

A

Prefeitura de Macarani BA.

Macarani/BA

Ofício - AP\_1983.037\_2018

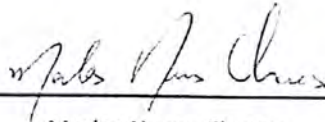
Vimos através deste, solicitar a Vossa Senhoria a autorização de empréstimo das bandeiras juntamente com suportes/mastros (bandeira nacional, estadual e municipal), para serem utilizadas nas **Audiências Públicas e Reuniões Técnicas Informativas em Sessão Conjunta da Linha de Transmissão 500 kV Poções III - Padre Paraíso 2 - Governador Valadares 6 C1 e C2**, que será realizada dia 05 de junho de 2018 às 19:00 na Associação Atlética Banco do Brasil, na Av. Camilo de J. Lima, 1, Macarani - BA, para um público estimado de 200 pessoas.

É um evento público e será realizado pelo IBAMA. Na ocasião, estarão presentes autoridades públicas municipais, estaduais e federais, entre outros.

O responsável para pegar as bandeiras será o Danilo Sousa Santos, portador do CPF 741.287.791-72. As bandeiras serão retiradas em 04/06/2018 e entregues em 06/06/2018.

Atenciosamente,

Aparecida de Goiânia, 11 de maio de 2018.



Marlos Nunes Chaves  
Diretor Geral - Lord Publicidade LTDA  
Tel.: (62) 3259-9412

## AUTORIZAÇÃO

Data: 25/05/2018Assinatura: Nome / Cargo: Secretária Executiva

Carimbo:

Maria Mônica P. de Oliveira  
Secretária Executiva do  
Município de Macarani  
Decreto nº 934 01/01/2017



À

**Secretaria Municipal de Saúde de Macarani BA****Macarani BA**

Ofício – AP\_1983.032\_2018


Solicitamos a Secretaria Municipal de Saúde de Macarani - BA, responsável por atendimentos de emergência, apoio no evento à **Audiências Públicas e Reuniões Técnicas Informativas em Sessão Conjunta da Linha de Transmissão 500 kV Poções III - Padre Paraíso 2 - Governador Valadares 6 C1 e C2**, que será realizada dia 05 de junho de 2018 às 19:00 na Associação Atlética Banco do Brasil, na Av. Camilo de J. Lima, 1, Macarani - BA, para um público estimado de 200 pessoas, e caso haja alguma intercorrência, pedimos que esteja de pronto atendimento.

Na ocasião, estarão presentes autoridades públicas como: Prefeito, Presidente da Câmara da cidade, representantes do Ministério Público e do órgão ambiental, entre outros.

Quem está conduzindo a Audiência Pública é o IBAMA.

Atenciosamente,

Aparecida de Goiânia, 11 de maio de 2018.



Marlos Nunes Chaves  
Diretor Geral - Lord Publicidade LTDA  
Tel.: (62) 3259-9412

**Recebimento**Data: 25/05/2018Assinatura: Gerson Ferraz da S. NetoNome / Cargo: Secretário de Saúde

Carimbo:

Gerson Ferraz da S. Neto  
Secretário de Saúde / Macarani

Ed. Manhattan Center, 100, Cidade Empresarial, Sl. 116, Rua 200, Qd. 3-b, Lt. 1-E, Aparecida de Goiânia-GO, CEP: 74934-615.

lordpublicidade.com.br

Ao

Comando Geral da Polícia Militar do Estado da Bahia

Macarani BA

Ofício - AP\_1983.031\_2018


Solicitamos à Polícia Militar de Macarani BA, apoio no evento referente à **Audiências Públicas e Reuniões Técnicas Informativas em Sessão Conjunta da Linha de Transmissão 500 kV Poções III - Padre Paraíso 2 - Governador Valadares 6 C1 e C2**, que será realizada dia 05 de junho de 2018 às 19:00 na Associação Atlética Banco do Brasil, na Av. Camilo de J. Lima, 1, Macarani - BA, para um público estimado de 200 pessoas.

Na ocasião, estarão presentes autoridades públicas como: Prefeito, Presidente da Câmara da cidade, representantes do Ministério Público e do órgão ambiental, entre outros.

Quem estará conduzindo a Audiência Pública é o IBAMA.

Atenciosamente,

Aparecida de Goiânia, 11 de Maio de 2018.



Marlos Nunes Chaves  
Diretor Geral - Lord Publicidade LTDA  
Tel.: (62) 3259-9412

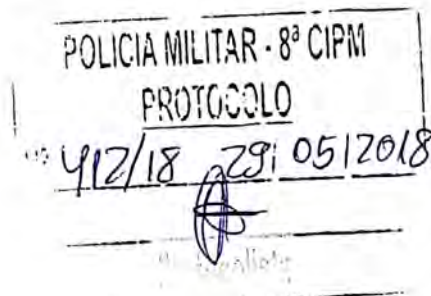
**Recebimento**

Data: \_\_\_/\_\_\_/\_\_\_

Assinatura: \_\_\_\_\_

Nome / Cargo: \_\_\_\_\_

Carimbo:



Á

Prefeitura Municipal de Macarani- BA

Macarani - BA

Ref.: Autorização de Faixas

Ofício - AP\_1983.005\_2018


Vimos através deste, solicitar a Vossa Senhoria a autorização de colocação de 05 faixas nas ruas do município para a divulgação das **Audiências Públicas e Reuniões Técnicas Informativas em Sessão Conjunta da Linha de Transmissão 500 kV Poções III - Padre Paraíso 2 - Governador Valadares 6 C1 e C2**, que será realizada dia 05 de junho de 2018 às 19:00 na Associação Atlética Banco do Brasil, na Av. Camilo de J. Lima, 1, Macarani - BA.

O conteúdo deste material é de cunho informativo sobre data, horário e local. Esta divulgação é de extrema importância para trazer à população do município maiores esclarecimentos sobre a realização deste evento. Quem está conduzindo a Audiência Pública é o IBAMA.

As faixas serão colocadas a partir do dia 14 de maio de 2018, sendo retiradas em até 07 dias após o evento.

Atenciosamente,

Aparecida de Goiânia, 11 de Maio de 2018.



Marlos Nunes Chaves  
Diretor Geral - Lord Publicidade LTDA  
Tel.: (62) 3259-9412

AUTORIZAÇÃO

Data: 25 / 05 / 2018

Assinatura: Miller Silva Ferraz PrefeitoNome / Cargo: Miller Silva Ferraz / Prefeito

Carimbo:

Miller Silva Ferraz

Modelo de Faixa:

\*As informações podem sofrer alterações.

\*Tamanho: 4,00x0,80m



Á

**Prefeitura Municipal de Ribeirão do Lago**

**Ribeirão do Lago - BA**

**Ref.: Autorização de Faixas**

Ofício - AP\_1983.004\_2018


Vimos através deste, solicitar a Vossa Senhoria a autorização de colocação de 03 faixas nas ruas do município para a divulgação das **Audiências Públicas e Reuniões Técnicas Informativas em Sessão Conjunta da Linha de Transmissão 500 kV Poções III - Padre Paraíso 2 - Governador Valadares 6 C1 e C2**, que será realizada dia 05 de junho de 2018 às 19:00 na Associação Atlética Banco do Brasil, na Av. Camilo de J. Lima, 1, Macarani - BA.

O conteúdo deste material é de cunho informativo sobre data, horário e local. Esta divulgação é de extrema importância para trazer à população do município maiores esclarecimentos sobre a realização deste evento. Quem está conduzindo a Audiência Pública é o IBAMA.

As faixas serão colocadas a partir do dia 14 de maio de 2018, sendo retiradas em até 07 dias após o evento.

Atenciosamente,

Aparecida de Goiânia, 11 de Maio de 2018.



Marlos Nunes Chaves  
Diretor Geral - Lord Publicidade LTDA  
Tel.: (62) 3259-9412

AUTORIZAÇÃO

Data: 13/05/2018

Assinatura: \_\_\_\_\_


Nome / Cargo: Lucas Santos - Sec. de Adm.

Carimbo:

Modelo de Faixa:

\*As informações podem sofrer alterações.

\*Tamanho: 4,00x0,80m



**Lucas Santos Fontes**  
SECRETÁRIO DE ADMINISTRAÇÃO  
RG: 07572652-19  
CPF Nº 967.758.075-20  
Portaria nº 01 / 2017





Á

Prefeitura Municipal de Poções - BA

Poções - BA

Ref.: Autorização de Faixas

Ofício - AP\_1983.010\_2018

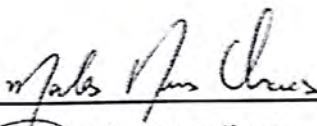
Vimos através deste, solicitar a Vossa Senhoria a autorização de colocação de 03 faixas nas ruas do município para a divulgação das Audiências Públicas e Reuniões Técnicas Informativas em Sessão Conjunta da Linha de Transmissão 500 kV Poções III - Padre Paraíso 2 - Governador Valadares 6 C1 e C2, que será realizada dia 05 de junho de 2018 às 19:00 na Associação Atlética Banco do Brasil, na Av. Camilo de J. Lima, 1, Macarani - BA.

O conteúdo deste material é de cunho informativo sobre data, horário e local. Esta divulgação é de extrema importância para trazer à população do município maiores esclarecimentos sobre a realização deste evento. Quem está conduzindo a Audiência Pública é o IBAMA.

As faixas serão colocadas a partir do dia 14 de maio de 2018, sendo retiradas em até 07 dias após o evento.

Atenciosamente,

Aparecida de Goiânia, 11 de Maio de 2018.



Marlos Nunes Chaves  
Diretor Geral - Lord Publicidade LTDA  
Tel.: (62) 3259-9412

AUTORIZAÇÃO

Data: 14/05/2018

Assinatura: 

Nome / Cargo:

Carimbo:

Edson de Souza Costa  
Diretor Administrativo  
DECRETO Nº 245/2017

Modelo de Faixa:

\*As informações podem sofrer alterações.



À

Prefeitura Municipal Planalto - BA

Planalto - BA

Ref.: Autorização de Faixas

Ofício - AP\_1983.009\_2018


Vimos através deste, solicitar a Vossa Senhoria a autorização de colocação de 03 faixas nas ruas do município para a divulgação das **Audiências Públicas e Reuniões Técnicas Informativas em Sessão Conjunta da Linha de Transmissão 500 kV Poções III - Padre Paraíso 2 - Governador Valadares 6 C1 e C2**, que será realizada dia 05 de junho de 2018 às 19:00 na Associação Atlética Banco do Brasil, na Av. Camilo de J. Lima, 1, Macarani - BA.

O conteúdo deste material é de cunho informativo sobre data, horário e local. Esta divulgação é de extrema importância para trazer à população do município maiores esclarecimentos sobre a realização deste evento. Quem está conduzindo a Audiência Pública é o IBAMA.

As faixas serão colocadas a partir do dia 14 de maio de 2018, sendo retiradas em até 07 dias após o evento.

Atenciosamente,

Aparecida de Goiânia, 11 de Maio de 2018.



Marlos Nunes Chaves  
Diretor Geral - Lord Publicidade LTDA  
Tel.: (62) 3259-9412

AUTORIZAÇÃO

Data: 24/05/2018

Assinatura: Jucélia Pereira Bomfim Matos

Nome / Cargo: Secretária de Administração

Carimbo:

Jucélia Pereira Bomfim Matos  
Secretaria Municipal de Administração

Modelo de Faixa:

Decreto nº 001/2017

\*As informações podem sofrer alterações.

\*Tamanho: 4,00x0,80m



À

Prefeitura Municipal de Mata Verde-MG

Mata Verde-MG

Ref.: Autorização de Faixas.

Ofício - AP\_1983.002\_2018


Vimos através deste, solicitar a Vossa Senhoria a autorização de colocação de 03 faixas nas ruas do município para a divulgação das **Audiências Públicas e Reuniões Técnicas Informativas em Sessão Conjunta da Linha de Transmissão 500 kV Poções III - Padre Paraíso 2 - Governador Valadares 6 C1 e C2**, que será realizada dia 05 de junho de 2018 às 19:00 na Associação Atlética Banco do Brasil, na Av. Camilo de J. Lima, 1, Macarani - BA.

O conteúdo deste material é de cunho informativo sobre data, horário e local. Esta divulgação é de extrema importância para trazer à população do município maiores esclarecimentos sobre a realização deste evento. Quem está conduzindo a Audiência Pública é o IBAMA.

As faixas serão colocadas a partir do dia 14 de maio de 2018, sendo retiradas em até 07 dias após o evento.

Atenciosamente,


Aparecida de Goiânia, 11 de maio de 2018.




Marlos Nunes Chaves  
Diretor Geral - Lord Publicidade LTDA  
Tel.: (62) 3259-9412

AUTORIZAÇÃO

Data: 18/05/2018

Assinatura: Nome / Cargo: SECR. DE ADMINISTRAÇÃO

Carimbo:

  
**Ivan Jardim Castro**  
Secretário Mun. de Administração

Modelo de Faixa:

\*As informações podem sofrer alterações.

À

Prefeitura Municipal de Itambé - BA

Itambé - BA

Ref.: Autorização de Faixas

Ofício - AP\_1983.006\_2018


Vimos através deste, solicitar a Vossa Senhoria a autorização de colocação de 03 faixas nas ruas do município para a divulgação das Audiências Públicas e Reuniões Técnicas Informativas em Sessão Conjunta da Linha de Transmissão 500 kV Poções III - Padre Paraíso 2 - Governador Valadares 6 C1 e C2, que será realizada dia 05 de junho de 2018 às 19:00 na Associação Atlética Banco do Brasil, na Av. Camilo de J. Lima, 1, Macarani - BA.

O conteúdo deste material é de cunho informativo sobre data, horário e local. Esta divulgação é de extrema importância para trazer à população do município maiores esclarecimentos sobre a realização deste evento. Quem está conduzindo a Audiência Pública é o IBAMA.

As faixas serão colocadas a partir do dia 14 de maio de 2018, sendo retiradas em até 07 dias após o evento.

Atenciosamente,

Aparecida de Goiânia, 11 de Maio de 2018.



Marlos Nunes Chaves  
Diretor Geral - Lord Publicidade LTDA  
Tel.: (62) 3259-9412

AUTORIZAÇÃO

Data: 23/05/2018

Assinatura: 

Nome / Cargo: Sec. de Administração

Carimbo:

Elza Alves de Sousa Rocha  
Comissão de Secretaria Municipal de Administração  
Decreto nº 067/2017  
de 30 de Março de 2017

Modelo de Faixa:

\*As informações podem sofrer alterações.

\*Tamanho: 4,00x0,80m



Á

Prefeitura Municipal de Encruzilhada-BA

Encruzilhada-BA

Ref.: Autorização de Faixas

Ofício - AP\_1983.003\_2018


Vimos através deste, solicitar a Vossa Senhoria a autorização de colocação de 03 faixas nas ruas do município para a divulgação das **Audiências Públicas e Reuniões Técnicas Informativas em Sessão Conjunta da Linha de Transmissão 500 kV Poções III - Padre Paraíso 2 - Governador Valadares 6 C1 e C2**, que será realizada dia 05 de junho de 2018 às 19:00 na Associação Atlética Banco do Brasil, na Av. Camilo de J. Lima, 1, Macarani - BA.

O conteúdo deste material é de cunho informativo sobre data, horário e local. Esta divulgação é de extrema importância para trazer à população do município maiores esclarecimentos sobre a realização deste evento. Quem está conduzindo a Audiência Pública é o IBAMA.

As faixas serão colocadas a partir do dia 14 de maio de 2018, sendo retiradas em até 07 dias após o evento.

Atenciosamente,

Aparecida de Goiânia, 11 de Maio de 2018.



Marlos Nunes Chaves

Diretor Geral - Lord Publicidade LTDA

Tel.: (62) 3259-9412

AUTORIZAÇÃO

Data: 18/05/2018

Assinatura:

Nome / Cargo: SEC. DE ADMINISTRAÇÃO

Carimbo:

Júlio César Sousa Rocha  
Secretário de Administração

Modelo de Faixa:

\*As informações podem sofrer alterações.  
Decreto nº 001/2017

\*Tamanho: 4,00x0,80m

Á

Prefeitura Caatiba - BA

Caatiba - BA

Ref.: Autorização de Faixas

Ofício - AP\_1983.007\_2018


Vimos através deste, solicitar a Vossa Senhoria a autorização de colocação de 03 faixas nas ruas do município para a divulgação das Audiências Públicas e Reuniões Técnicas Informativas em Sessão Conjunta da Linha de Transmissão 500 kV Poções III - Padre Paraíso 2 - Governador Valadares 6 C1 e C2, que será realizada dia 05 de junho de 2018 às 19:00 na Associação Atlética Banco do Brasil, na Av. Camilo de J. Lima, 1, Macarani - BA.

O conteúdo deste material é de cunho informativo sobre data, horário e local. Esta divulgação é de extrema importância para trazer à população do município maiores esclarecimentos sobre a realização deste evento. Quem está conduzindo a Audiência Pública é o IBAMA.

As faixas serão colocadas a partir do dia 14 de maio de 2018, sendo retiradas em até 07 dias após o evento.

Atenciosamente,

Aparecida de Goiânia, 11 de Maio de 2018.



Marlos Nunes Chaves  
Diretor Geral - Lord Publicidade LTDA  
Tel.: (62) 3259-9412

AUTORIZAÇÃO

Data: 21/05/2018

Assinatura:

Nome / Cargo:

Carimbo:

Secretaria de Planejamento e Administração  
Agenor Amorim S. Filho  
Sec. Mun. de Administração  
Dec. nº 002/2017

Modelo de Faixa:

\*As informações podem sofrer alterações.

\*Tamanho: 4,00x0,80m



À

Prefeitura Municipal de Barra do Choça - BA

Barra do Choça

Ref.: Autorização de Faixas.

Ofício - AP\_1983.008\_2018

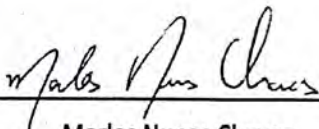
Vimos através deste, solicitar a Vossa Senhoria a autorização de colocação de 03 faixas nas ruas do município para a divulgação das **Audiências Públicas e Reuniões Técnicas Informativas em Sessão Conjunta da Linha de Transmissão 500 kV Poções III - Padre Paraíso 2 - Governador Valadares 6 C1 e C2**, que será realizada dia 05 de junho de 2018 às 19:00 na Associação Atlética Banco do Brasil, na Av. Camilo de J. Lima, 1, Macarani - BA.

O conteúdo deste material é de cunho informativo sobre data, horário e local. Esta divulgação é de extrema importância para trazer à população do município maiores esclarecimentos sobre a realização deste evento. Quem está conduzindo a Audiência Pública é o IBAMA.

As faixas serão colocadas a partir do dia 14 de maio de 2018, sendo retiradas em até 07 dias após o evento.

Atenciosamente,

Aparecida de Goiânia, 11 de Maio de 2018.



Marlos Nunes Chaves  
Diretor Geral - Lord Publicidade LTDA  
Tel.: (62) 3259-9412

AUTORIZAÇÃO

Data: 23/05/2018

Assinatura:



Maurício Pereira Silva  
Chefe de Gabinete

Nome / Cargo: MAURÍCIO PEREIRA SILVA

Carimbo: CHEFE GABINETE

Modelo de Faixa:

\*As informações podem sofrer alterações.

\*Tamanho: 4,00x0,80m

Recebido  
21-05-2018



À

Prefeitura Municipal de Bandeira-MG

Bandeira-MG

Ref.: Autorização de Faixas.

Ofício - AP\_1983.001\_2018


Vimos através deste, solicitar a Vossa Senhoria a autorização de colocação de 02 faixas nas ruas do município para a divulgação das Audiências Públicas e Reuniões Técnicas Informativas em Sessão Conjunta da Linha de Transmissão 500 kV Poções III - Padre Paraíso 2 - Governador Valadares 6 C1 e C2, que será realizada dia 05 de junho de 2018 às 19:00 na Associação Atlética Banco do Brasil, na Av. Camilo de J. Lima, 1, Macarani - BA.

O conteúdo deste material é de cunho informativo sobre data, horário e local. Esta divulgação é de extrema importância para trazer à população do município maiores esclarecimentos sobre a realização deste evento. Quem está conduzindo a Audiência Pública é o IBAMA.

As faixas serão colocadas a partir do dia 14 de maio de 2018, sendo retiradas em até 07 dias após o evento.

Atenciosamente,

Aparecida de Goiânia, 11 de maio de 2018.



Marlos Nunes Chaves  
Diretor Geral - Lord Publicidade LTDA  
Tel.: (62) 3259-9412

AUTORIZAÇÃO

Data: 17/05/18

Assinatura: Jefferson Dias da Silva

Nome / Cargo: Chefe de Gabinete da Prefeitura Municipal de Bandeira - MG

Carimbo:

Modelo de Faixa:

\*As informações podem sofrer alterações.

Jefferson Dias da Silva  
Chefe Dep. Cultura e Turismo  
Prefeitura Municipal de Bandeira - MG





## **Audiência Pública 2 - Padre Paraíso**


CÂMARA MUNICIPAL DE PADRE PARAÍSO  
ESTADO DE MINAS GERAIS

TERMO DE COMPROMISSO

Eu, André Augusto Reis de Moraes  
Coord. Publicidades.

Solicito o salão Superior no dia: 07 / 06 / 18  
Às 8:00 hs; bem como os seguintes  
equipamentos: homologação ar condicionado  
zona para com todas bandeiras e  
através deste Termo, comprometo-me a conservar e  
devolver as instalações, mobiliário e bens do  
auditório da Câmara Municipal no mesmo estado em  
que os recebi.

Padre Paraíso, 15 / 06 / 2018.



Requerente

Á

**Secretaria Municipal de Saúde de Padre Paraíso****Padre Paraíso**

Ofício – APL\_1983.034\_2018


Solicitamos a Secretaria Municipal de Saúde de Padre Paraíso responsável por atendimentos de emergência, apoio no evento à **Audiências Públicas e Reuniões Técnicas Informativas em Sessão Conjunta da Linha de Transmissão 500 kV Poções III - Padre Paraíso 2 - Governador Valadares 6 C1 e C2**, que será realizada dia 07 de junho de 2018 às 19:00 no Câmara Municipal de Padre Paraíso, na Rua Olinto Soriano da Rocha, Padre Paraíso/MG, para um público estimado de 200 pessoas, e caso haja alguma intercorrência, pedimos que esteja de pronto atendimento.

Na ocasião, estarão presentes autoridades públicas como: Prefeito, Presidente da Câmara da cidade, representantes do Ministério Público e do órgão ambiental, entre outros.

Quem está conduzindo a Audiência Pública é o IBAMA.

Atenciosamente,

Aparecida de Goiânia, 11 de maio de 2018.

  
\_\_\_\_\_  
Marlos Nunes Chaves  
Diretor Geral - Lord Publicidade LTDA  
Tel.: (62) 3259-9412**Recebimento**Data: 16/05/18Assinatura: Wandres Gonçalves MirandaNome / Cargo: CORDEADOR DE TRANSPORTE

Carimbo:

**RECEBEMOS**

Ao

**Comando Geral da Polícia Militar do Estado da Minas****Padre Paraíso**

Ofício - AP\_1983.033\_2018


Solicitamos à Polícia Militar de Padre Paraíso, apoio no evento à **Audiências Públicas e Reuniões Técnicas Informativas em Sessão Conjunta da Linha de Transmissão 500 kV Poções III - Padre Paraíso 2 - Governador Valadares 6 C1 e C2**, que será realizada dia 07 de junho de 2018 às 19:00 no Câmara Municipal de Padre Paraíso, na Rua Olinto Soriano da Rocha, Padre Paraíso/MG, para um público estimado de 200 pessoas.

Na ocasião, estarão presentes autoridades públicas como: Prefeito, Presidente da Câmara da cidade, representantes do Ministério Público e do órgão ambiental, entre outros.

Quem estará conduzindo a Audiência Pública é o IBAMA.

Atenciosamente,

Aparecida de Goiânia, 11 de maio de 2018.



Marlos Nunes Chaves  
Diretor Geral - Lord Publicidade LTDA  
Tel.: (62) 3259-9412

**Recebimento**Data: 15/05/2018Assinatura: Eudárcio N. PinheiroNome / Cargo: 2º TENENTE PM

Carimbo:



Á

Prefeitura Municipal de Padre Paraíso-MG

Padre Paraíso-MG

Ref.: Autorização de Faixas

Ofício - AP\_1983.013\_2018


Vimos através deste, solicitar a Vossa Senhoria a autorização de colocação de 05 faixas nas ruas do município para a divulgação das **Audiências Públicas e Reuniões Técnicas Informativas em Sessão Conjunta da Linha de Transmissão 500 kV Poções III - Padre Paraíso 2 - Governador Valadares 6 C1 e C2,,** que será realizada dia 07 de junho de 2018 às 19:00 no Câmara Municipal de Padre Paraíso, na Rua Olinto Soriano da Rocha, Padre Paraíso/MG.

O conteúdo deste material é de cunho informativo sobre data, horário e local. Esta divulgação é de extrema importância para trazer à população do município maiores esclarecimentos sobre a realização deste evento. Quem está conduzindo a Audiência Pública é o IBAMA.

As faixas serão colocadas a partir do dia 14 de maio de 2018, sendo retiradas em até 07 dias após o evento.

Atenciosamente,


Aparecida de Goiânia, 11 de Maio de 2018.



Marlos Nunes Chaves  
Diretor Geral - Lord Publicidade LTDA  
Tel.: (62) 3259-9412

AUTORIZAÇÃO

Data: 15 / 05 / 2018

Assinatura: Nome / Cargo: Andréia Luiz AmaralCarimbo: **Andréia Luiz Amaral**  
**Chefe de Gabinete**

Modelo de Faixa:



À

Prefeitura Municipal de Ponto Volantes -MG

Ponto Volantes-MG

Ref.: Autorização de Faixas.

Ofício - AP\_1983.015\_2018


Vimos através deste, solicitar a Vossa Senhoria a autorização de colocação de 03 faixas nas ruas do município para a divulgação das **Audiências Públicas e Reuniões Técnicas Informativas em Sessão Conjunta da Linha de Transmissão 500 kV Poções III - Padre Paraíso 2 - Governador Valadares 6 C1 e C2**, que será realizada dia 07 de junho de 2018 às 19:00 no Câmara Municipal de Padre Paraíso , na Rua Olinto Soriano da Rocha, Padre Paraíso/MG.

O conteúdo deste material é de cunho informativo sobre data, horário e local. Esta divulgação é de extrema importância para trazer à população do município maiores esclarecimentos sobre a realização deste evento. Quem está conduzindo a Audiência Pública é o IBAMA.

As faixas serão colocadas a partir do dia 14 de maio de 2018, sendo retiradas em até 07 dias após o evento.

Atenciosamente,

Aparecida de Goiânia, 11 de Maio de 2018.



Marlos Nunes Chaves  
Diretor Geral - Lord Publicidade LTDA  
Tel.: (62) 3259-9412

AUTORIZAÇÃO

Data: 14/05/2018

Assinatura:

Nome / Cargo: ANTÔNIO HENRIQUE FILHO SEC. ADMINISTRAÇÃO

Carimbo:

Modelo de Faixa:

*Antônio Henrique Filho*

Secretário Municipal  
Administração e Finanças  
Ed. Manhattan Center, Cond. Cidade Empresarial, Sl. 116, Rua 200, Qd. 3-b, Lt. 1-E, Aparecida de Goiânia-GO, CEP: 74934-615.  
lordpublicidade.com.br



À

Prefeitura Municipal de Monte Formoso-MG

Monte Formoso-MG

Ref.: Autorização de Faixas

Ofício - AP\_1983.014\_2018

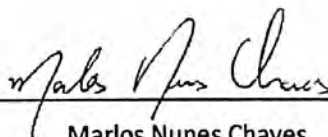
Vimos através deste, solicitar a Vossa Senhoria a autorização de colocação de 02 faixas nas ruas do município para a divulgação das **Audiências Públicas e Reuniões Técnicas Informativas em Sessão Conjunta da Linha de Transmissão 500 kV Poções III - Padre Paraíso 2 - Governador Valadares 6 C1 e C2**, que será realizada dia 07 de junho de 2018 às 19:00 no Câmara Municipal de Padre Paraíso, na Rua Olinto Soriano da Rocha, Padre Paraíso/MG.

O conteúdo deste material é de cunho informativo sobre data, horário e local. Esta divulgação é de extrema importância para trazer à população do município maiores esclarecimentos sobre a realização deste evento. Quem está conduzindo a Audiência Pública é o IBAMA.

As faixas serão colocadas a partir do dia 14 de maio de 2018, sendo retiradas em até 07 dias após o evento.

Atenciosamente,


Aparecida de Goiânia, 11 de Maio de 2018.



Marlos Nunes Chaves  
Diretor Geral - Lord Publicidade LTDA  
Tel.: (62) 3259-9412

AUTORIZAÇÃO

Data: 05/05/2018

Assinatura: 

Nome / Cargo: SECRETARIO FAZENDA

Carimbo:

Helbert Luiz Silva  
Secretário Munic. de Fazenda  
CPF 036.200.886-83

Modelo de Faixa:



À

**Prefeitura Jordânia -MG**

**Jordânia -MG**

**Ref.: Autorização de Faixas**

Ofício - AP\_1983.020\_2018


Vimos através deste, solicitar a Vossa Senhoria a autorização de colocação de 03 faixas nas ruas do município para a divulgação das **Audiências Públicas e Reuniões Técnicas Informativas em Sessão Conjunta da Linha de Transmissão 500 kV Poções III - Padre Paraíso 2 - Governador Valadares 6 C1 e C2**, que será realizada dia 07 de junho de 2018 às 19:00 no Câmara Municipal de Padre Paraíso, na Rua Olinto Soriano da Rocha, Padre Paraíso/MG.

O conteúdo deste material é de cunho informativo sobre data, horário e local. Esta divulgação é de extrema importância para trazer à população do município maiores esclarecimentos sobre a realização deste evento. Quem está conduzindo a Audiência Pública é o IBAMA.

As faixas serão colocadas a partir do dia 14 de maio de 2018, sendo retiradas em até 07 dias após o evento.

Atenciosamente,

Aparecida de Goiânia, 11 de Maio de 2018.



**Marlos Nunes Chaves**  
Diretor Geral - Lord Publicidade LTDA  
Tel.: (62) 3259-9412

AUTORIZAÇÃO

Data: 17/05/2018

Assinatura: Aline Ferreira L. da Silva

Nome / Cargo: Chefe de Gabinete

Carimbo:

*Aline Ferreira Lima da Silva*  
Chefe de Gabinete  
CPF: 064.429.466-91

Modelo de Faixa:

\*As informações podem sofrer alterações.





A

Prefeitura Municipal de Joáima-MG

Joáima-MG

Ref.: Autorização de Faixas

Ofício - AP\_1983.0017\_2018


Vimos através deste, solicitar a Vossa Senhoria a autorização de colocação de 03 faixas nas ruas do município para a divulgação das Audiências Públicas e Reuniões Técnicas Informativas em Sessão Conjunta da Linha de Transmissão 500 kV Poções III - Padre Paraíso 2 - Governador Valadares 6 C1 e C2, que será realizada dia 07 de junho de 2018 às 19:00 no Câmara Municipal de Padre Paraíso, na Rua Olinto Soriano da Rocha, Padre Paraíso/MG.

O conteúdo deste material é de cunho informativo sobre data, horário e local. Esta divulgação é de extrema importância para trazer à população do município maiores esclarecimentos sobre a realização deste evento. Quem está conduzindo a Audiência Pública é o IBAMA.

As faixas serão colocadas a partir do dia 14 de maio de 2018, sendo retiradas em até 07 dias após o evento.

Atenciosamente,

Aparecida de Goiânia, 11 de Maio de 2018.

  
\_\_\_\_\_  
Marlos Nunes Chaves  
Diretor Geral - Lord Publicidade LTDA  
Tel.: (62) 3259-9412

AUTORIZAÇÃO

Data:

14/05/2018

Assinatura:

Nome / Cargo:

CELSO MURTA - SECRETARIO DE GABINETE

Carimbo:

Celso Murta Santos  
221.632.126-53  
Chefe de Gabinete

Modelo de Faixa:



À

Prefeitura Municipal de Jequitinhonha-MG

Jequitinhonha-MG

Ref.: Autorização de faixas.

Ofício - AP\_1983.016\_2018

Vimos através deste, solicitar a Vossa Senhoria a autorização de colocação de 03 faixas nas ruas do município para a divulgação das **Audiências Públicas e Reuniões Técnicas Informativas em Sessão Conjunta da Linha de Transmissão 500 kV Poções III - Padre Paraíso 2 - Governador Valadares 6 C1 e C2**, que será realizada dia 07 de junho de 2018 às 19:00 no Câmara Municipal de Padre Paraíso, na Rua Olinto Soriano da Rocha, Padre Paraíso/MG.

O conteúdo deste material é de cunho informativo sobre data, horário e local. Esta divulgação é de extrema importância para trazer à população do município maiores esclarecimentos sobre a realização deste evento. Quem está conduzindo a Audiência Pública é o IBAMA.

As faixas serão colocadas a partir do dia 14 de maio de 2018, sendo retiradas em até 07 dias após o evento.

Atenciosamente,

Aparecida de Goiânia, 11 de Maio de 2018.

18 083 659 / 0001

PREFEITURA MUNICIPAL DE JEQUITINHONHA

Av. Pedro Ferreira, 159  
Centro - CEP 39960-000

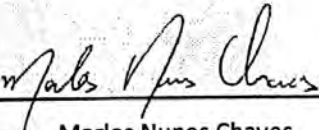
JEQUITINHONHA - MG  
AUTORIZAÇÃO

Data: 15 / 05 / 18

Assinatura:

Nome / Cargo: Rogéria Perciana / Sec. de Gabinete

Carimbo:

  
Marlos Nunes Chaves  
Diretor Geral - Lord Publicidade LTDA  
Tel.: (62) 3259-9412

  
GILDASIO ARIFA ALVES  
Chefe divisão, fiscalização  
e arrecadação.

RECEBEMOS  
Em 15/05/18  
de P. M. Chaves

Modelo de Faixa:



## PREFEITURA MUNICIPAL DE JEQUITINHONHA

CNPJ 18.083.659/0001-14

AV. PEDRO FERREIRA, 159 - Fone: (33) 3741-1312

CEP: 39960-000 - JEQUITINHONHA - MINAS GERAIS

### AUTORIZAÇÃO

Pela presente autorizamos a empresa LORD PUBLICIDADE LTDA, sob CNPJ nº: 07.643.594/0001-06, a licença provisória de anexar 03 faixas de divulgação no período de 14/05, sendo retiradas em até 07 dias após o término do evento em locais do município, sendo eles : Centro Viva Vida, Pelotão Militar e Praça de eventos, referente a Audiências Públicas e Reuniões Técnicas Informativas em Sessão Conjunta da Linha de Transmissão 500 kV Poções III, que se realizara-se dia 07 de junho, a partir das 19:00, na Câmara Municipal de Padre Paraíso.

Jequitinhonha/MG., 14 de maio de 2018.

  
GILDÁSIO ARIFA ALVES  
Chefe divisão, fiscalização  
e arrecadação.

**Gildásio Arifa Alves**

Chefe de Divisão, Fiscalização e Arrecadação

18.083.659 / 0001-14  
PREFEITURA MUNICIPAL DE JEQUITINHONHA  
Av. Pedro Ferreira, 159  
Centro - CEP 39960-000  
JEQUITINHONHA - MG

À

**Prefeitura Municipal de Felisburgo - MG**

**Felisburgo - MG**

**Ref.: Autorização de Faixas**

Ofício - AP\_1983.018\_2018


Vimos através deste, solicitar a Vossa Senhoria a autorização de colocação de 02 faixas nas ruas do município para a divulgação das **Audiências Públicas e Reuniões Técnicas Informativas em Sessão Conjunta da Linha de Transmissão 500 kV Poções III - Padre Paraíso 2 - Governador Valadares 6 C1 e C2**, que será realizada dia 07 de junho de 2018 às 19:00 no Câmara Municipal de Padre Paraíso, na Rua Olinto Soriano da Rocha, Padre Paraíso/MG.

O conteúdo deste material é de cunho informativo sobre data, horário e local. Esta divulgação é de extrema importância para trazer à população do município maiores esclarecimentos sobre a realização deste evento. Quem está conduzindo a Audiência Pública é o IBAMA.

As faixas serão colocadas a partir do dia 14 de maio de 2018, sendo retiradas em até 07 dias após o evento.

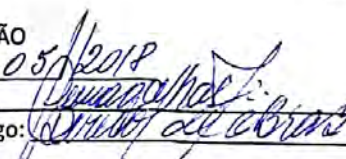
Atenciosamente,

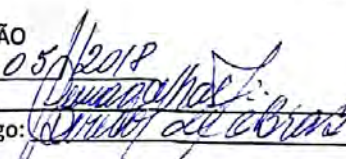
Aparecida de Goiânia, 11 de Maio de 2018.

  
 \_\_\_\_\_  
 Marlos Nunes Chaves  
 Diretor Geral - Lord Publicidade LTDA  
 Tel.: (62) 3259-9412

AUTORIZAÇÃO

Data: 15/05/2018

Assinatura: 

Nome / Cargo: 

Carimbo:

Modelo de Faixa:



À

**Prefeitura Municipal de Catuji-MG**  
**Catuji-MG**

**Ref.: Autorização de Faixa**

Ofício - AP\_1983.011\_2018


Vimos através deste, solicitar a Vossa Senhoria a autorização de colocação de 02 faixas nas ruas do município para a divulgação das **Audiências Públicas e Reuniões Técnicas Informativas em Sessão Conjunta da Linha de Transmissão 500 kV Poções III - Padre Paraíso 2 - Governador Valadares 6 C1 e C2**, que será realizada dia 07 de junho de 2018 às 19:00 no Câmara Municipal de Padre Paraíso, na Rua Olinto Soriano da Rocha, Padre Paraíso/MG.

O conteúdo deste material é de cunho informativo sobre data, horário e local. Esta divulgação é de extrema importância para trazer à população do município maiores esclarecimentos sobre a realização deste evento. Quem está conduzindo a Audiência Pública é o IBAMA.

As faixas serão colocadas a partir do dia 14 de maio de 2018, sendo retiradas em até 07 dias após o evento.

Atenciosamente,

Aparecida de Goiânia, 11 de maio de 2018.

  
\_\_\_\_\_  
Marlos Nunes Chaves  
Diretor Geral - Lord Publicidade LTDA  
Tel.: (62) 3259-9412

AUTORIZAÇÃO

Data: 13/05/18

Assinatura: 

Nome / Cargo: Secretaria de Fazenda

Carimbo:

**Rafaela Silva Santos**  
CPF: 103.632.776-08

Modelo de Faixa:

\*As informações podem sofrer alterações.  
\*Tamanho: 4,00x0,80m



À

**Prefeitura Municipal de Cará-MG**

**Cará-MG**

**Ref.: Autorização de Faixa**

Ofício - AP\_1983.012\_2018

Vimos através deste, solicitar a Vossa Senhoria a autorização de colocação de 03 faixas nas ruas do município para a divulgação das **Audiências Públicas e Reuniões Técnicas Informativas em Sessão Conjunta da Linha de Transmissão 500 kV Poções III - Padre Paraíso 2 - Governador Valadares 6 C1 e C2**, que será realizada dia 07 de junho de 2018 às 19:00 no Câmara Municipal de Padre Paraíso, na Rua Olinto Soriano da Rocha, Padre Paraíso/MG.


O conteúdo deste material é de cunho informativo sobre data, horário e local. Esta divulgação é de extrema importância para trazer à população do município maiores esclarecimentos sobre a realização deste evento.

Quem está conduzindo a Audiência Pública é o IBAMA.

As faixas serão colocadas a partir do dia 14 de maio de 2018, sendo retiradas em até 07 dias após o evento.

Atenciosamente,

Aparecida de Goiânia, 11 de Maio de 2018.



Marlos Nunes Chaves  
Diretor Geral - Lord Publicidade LTDA  
Tel.: (62) 3259-9412

AUTORIZAÇÃO

Data: 17/05/18

Assinatura:

Nome / Cargo: Emerson Damakho / COM PARÁ

Carimbo:

Modelo de Faixa:

\*As informações podem sofrer alterações.



Á

Prefeitura Municipal de Almenara-MG

Almenara-MG

Ref.: Autorização de Faixas

Ofício - AP\_1983.019\_2018


Vimos através deste, solicitar a Vossa Senhoria a autorização de colocação de 03 faixas nas ruas do município para a divulgação das **Audiências Públicas e Reuniões Técnicas Informativas em Sessão Conjunta da Linha de Transmissão 500 kV Poções III - Padre Paraíso 2 - Governador Valadares 6 C1 e C2**, que será realizada dia 07 de junho de 2018 às 19:00 no Câmara Municipal de Padre Paraíso, na Rua Olinto Soriano da Rocha, Padre Paraíso/MG.

O conteúdo deste material é de cunho informativo sobre data, horário e local. Esta divulgação é de extrema importância para trazer à população do município maiores esclarecimentos sobre a realização deste evento. Quem está conduzindo a Audiência Pública é o IBAMA.

As faixas serão colocadas a partir do dia 14 de maio de 2018, sendo retiradas em até 07 dias após o evento.

Atenciosamente,

Aparecida de Goiânia, 11 de Maio de 2018.



Marlos Nunes Chaves  
Diretor Geral - Lord Publicidade LTDA  
Tel.: (62) 3259-9412

AUTORIZAÇÃO

Data: 16/05/2018

Assinatura: \_\_\_\_\_

Nome / Cargo: Enivalda Alves - Sec. de Meio Amb.

Carimbo:



Enivalda Alves Miranda  
Secretária Municipal de  
Agricultura e Meio Ambiente

Modelo de Faixa:

\*As informações podem sofrer alterações.



## **Audiência Pública 3 - Governador Valadares**



À

Secretaria Municipal de Saúde de Governador Valadares- MG  
Governador Valadares/MG

Ofício - AP\_1983.036\_2018


Solicitamos a Secretaria Municipal de Saúde de Governador Valadares, responsável por atendimentos de emergência, apoio no evento à **Audiências Públicas e Reuniões Técnicas Informativas em Sessão Conjunta da Linha de Transmissão 500 kV Poções III - Padre Paraíso 2 - Governador Valadares 6 C1 e C2**, que será realizada dia 08 de junho de 2018 às 17:00 no Auditório do Sest Senat, na Gilson Mota, nº 10, Centro, Governador Valadares/MG, para um público estimado de 200 pessoas, e caso haja alguma intercorrência, pedimos que esteja de pronto atendimento.

Na ocasião, estarão presentes autoridades públicas como: Prefeito, Presidente da Câmara da cidade, representantes do Ministério Público e do órgão ambiental, entre outros.

Quem está conduzindo a Audiência Pública é o IBAMA.

Atenciosamente,

Aparecida de Goiânia, 11 de maio de 2018.

  
\_\_\_\_\_  
Marlos Nunes Chaves  
Diretor Geral - Lord Publicidade LTDA  
Tel.: (62) 3259-9412**Recebimento**Data: 22/05/18Assinatura:  Sandra Leiana BelleNome / Cargo: Oficial de Administração - SA:40.h.

Carimbo:



Ao

**Comando Geral da Polícia Militar do Estado de Minas  
Governador Valadares/MG**

Ofício - AP\_1983.035\_2018


Solicitamos à Polícia Militar de Governador Valadares, apolo no evento referente à **Audiências Públicas e Reuniões Técnicas Informativas em Sessão Conjunta da Linha de Transmissão 500 kV Poções III - Padre Paraíso 2 - Governador Valadares 6 C1 e C2**, que será realizada dia 08 de Junho de 2018 às 17:00 no Auditório do Sest Senat, na Gilson Mota, nº 10, Centro, Governador Valadares/MG, para um público estimado de 200 pessoas.

Na ocasião, estarão presentes autoridades públicas como: Prefeito, Presidente da Câmara da cidade, representantes do Ministério Público e do órgão ambiental, entre outros.

Quem estará conduzindo a Audiência Pública é o IBAMA.

Atenciosamente,

Aparecida de Goiânia, 11 de maio de 2018.



Marlos Nunes Chaves  
Diretor Geral - Lord Publicidade LTDA  
Tel.: (62) 3259-9412

## Recebimento

Data: 22/05/18

Assinatura: Renata Leonardo

Nome / Cargo: ASPM - Protocolo/PJ/EM18/2PM

Carimbo:



À

Prefeitura Municipal de Governador Valadares-MG

Governador Valadares-MG

Ref.: Autorização de Faixa

Ofício - AP\_1983.021\_2018


Vimos através deste, solicitar a Vossa Senhoria a autorização de colocação de 07 faixas nas ruas do município para a divulgação das **Audiências Públicas e Reuniões Técnicas Informativas em Sessão Conjunta da Linha de Transmissão 500 kV Poções III - Padre Paraíso 2 - Governador Valadares 6 C1 e C2**, que será realizada dia 08 de junho de 2018 às 17:00 no Auditório do Sest Senat, na Gilson Mota, nº 10, Centro, Governador Valadares/MG.

O conteúdo deste material é de cunho informativo sobre data, horário e local. Esta divulgação é de extrema importância para trazer à população do município maiores esclarecimentos sobre a realização deste evento. Quem está conduzindo a Audiência Pública é o IBAMA.

As faixas serão colocadas a partir do dia 14 de maio de 2018, sendo retiradas em até 07 dias após o evento.

Atenciosamente,

Aparecida de Goiânia, 11 de Maio de 2018.

  
\_\_\_\_\_  
Marlos Nunes Chaves  
Diretor Geral - Lord Publicidade LTDA  
Tel.: (62) 3259-9412

*Autorizado!  
cliente não poderá  
apixar em Pontes,  
Viadutos, arcos e Pos  
levando Remover 7.2 ho  
após o fim do EVENTO*

AUTORIZAÇÃO

Data: \_\_\_\_/\_\_\_\_/\_\_\_\_

Assinatura: \_\_\_\_\_

Nome / Cargo: \_\_\_\_\_

Carimbo:

Modelo de Faixa:

\*As informações podem sofrer alterações.

\*Tamanho: 4,00x0,80m



A

**Prefeitura Municipal de Frei Gaspar-MG**

**Frei Gaspar-MG**

**Ref.: Autorização de Faixas**

Ofício - AP\_1983.028\_2018


Vimos através deste, solicitar a Vossa Senhoria a autorização de colocação de 02 faixas nas ruas do município para a divulgação das **Audiências Públicas e Reuniões Técnicas Informativas em Sessão Conjunta da Linha de Transmissão 500 kV Poções III - Padre Paraíso 2 - Governador Valadares 6 C1 e C2**, que será realizada dia 08 de junho de 2018 às 17:00 no Auditório do Sest Senat, na Gilson Mota, nº 10, Centro, Governador Valadares/MG.

O conteúdo deste material é de cunho informativo sobre data, horário e local. Esta divulgação é de extrema importância para trazer à população do município maiores esclarecimentos sobre a realização deste evento. Quem está conduzindo a Audiência Pública é o IBAMA.

As faixas serão colocadas a partir do dia 14 de maio de 2018, sendo retiradas em até 07 dias após o evento.

Atenciosamente,

Aparecida de Goiânia, 11 de Maio de 2018.



Marlos Nunes Chaves  
Diretor Geral - Lord Publicidade LTDA  
Tel.: (62) 3259-9412

AUTORIZAÇÃO

Data: 21/05/18

Assinatura:

Nome / Cargo:

Carimbo:

\*As informações podem sofrer alterações.

\*Tamanho: 4,00x0,80m

**Lauro Alves Franco**  
Prefeito Municipal  
Frei Gaspar - MG

Modelo de Faixa:

À

Prefeitura Municipal de Mathias Lobato-MG

Mathias Lobato-MG

Ref.: Autorização de Faixas

Ofício - AP\_1983.023\_2018


Vimos através deste, solicitar a Vossa Senhoria a autorização de colocação de 02 faixas nas ruas do município para a divulgação das **Audiências Públicas e Reuniões Técnicas Informativas em Sessão Conjunta da Linha de Transmissão 500 kV Poções III - Padre Paraíso 2 - Governador Valadares 6 C1 e C2**, que será realizada dia 08 de junho de 2018 às 17:00 no Auditório do Sest Senat, na Gilson Mota, nº 10, Centro, Governador Valadares/MG.

O conteúdo deste material é de cunho informativo sobre data, horário e local. Esta divulgação é de extrema importância para trazer à população do município maiores esclarecimentos sobre a realização deste evento. Quem está conduzindo a Audiência Pública é o IBAMA.

As faixas serão colocadas a partir do dia 14 de maio de 2018, sendo retiradas em até 07 dias após o evento.

Atenciosamente,

Aparecida de Goiânia, 11 de Maio de 2018.



Marlos Nunes Chaves  
Diretor Geral - Lord Publicidade LTDA  
Tel.: (62) 3259-9412

AUTORIZAÇÃO

Data: 23 / 05 / 2018

Assinatura: Marlos Nunes ChavesNome / Cargo: Diretor Financeiro

Carimbo:

Modelo de Faixa:

\*As informações podem sofrer alterações.

\*Tamanho: 4,00x0,80m



À

**Prefeitura Municipal de Itambacuri-MG**

**Itambacuri-MG**

**Ref.: Autorização de Faixas**

Ofício - AP\_1983.027\_2018


Vimos através deste, solicitar a Vossa Senhoria a autorização de colocação de 03 faixas nas ruas do município para a divulgação das **Audiências Públicas e Reuniões Técnicas Informativas em Sessão Conjunta da Linha de Transmissão 500 kV Poções III - Padre Paraíso 2 - Governador Valadares 6 C1 e C2**, que será realizada dia 08 de junho de 2018 às 17:00 no Auditório do Sest Senat, na Gilson Mota, nº 10, Centro, Governador Valadares/MG.

O conteúdo deste material é de cunho informativo sobre data, horário e local. Esta divulgação é de extrema importância para trazer à população do município maiores esclarecimentos sobre a realização deste evento. Quem está conduzindo a Audiência Pública é o IBAMA.

As faixas serão colocadas a partir do dia 14 de maio de 2018, sendo retiradas em até 07 dias após o evento.

Atenciosamente,

Aparecida de Goiânia, 11 de Maio de 2018.



Marlos Nunes Chaves  
Diretor Geral - Lord Publicidade LTDA  
Tel.: (62) 3259-9412

AUTORIZAÇÃO

Data: 21/05/18

Assinatura: Jovani Ferreira dos Santos

Nome / Cargo: Secretário de Administração

Carimbo:

Jovani Ferreira dos Santos  
Secretário Municipal de Administração  
e Gestão de Pessoas

Modelo de Faixa:

\*As informações podem sofrer alterações.

\*Tamanho: 4,00x0,80m



À

**Prefeitura Municipal de Frei Inocêncio-MG**

**Frei Inocêncio-MG**

**Ref.: Autorização de Faixas**

Ofício - AP\_1983.024\_2018


Vimos através deste, solicitar a Vossa Senhoria a autorização de colocação de 03 faixas nas ruas do município para a divulgação das **Audiências Públicas e Reuniões Técnicas Informativas em Sessão Conjunta da Linha de Transmissão 500 kV Poções III - Padre Paraíso 2 - Governador Valadares 6 C1 e C2**, que será realizada dia 08 de junho de 2018 às 17:00 no Auditório do Sest Senat, na Gilson Mota, nº 10, Centro, Governador Valadares/MG.

O conteúdo deste material é de cunho informativo sobre data, horário e local. Esta divulgação é de extrema importância para trazer à população do município maiores esclarecimentos sobre a realização deste evento. Quem está conduzindo a Audiência Pública é o IBAMA.

As faixas serão colocadas a partir do dia 14 de maio de 2018, sendo retiradas em até 07 dias após o evento.

Atenciosamente,

Aparecida de Goiânia, 11 de Maio de 2018.



**Marlos Nunes Chaves**  
Diretor Geral - Lord Publicidade LTDA  
Tel.: (62) 3259-9412

AUTORIZAÇÃO

Data: 23/05/18

Assinatura: Valquíria Mayer

Nome / Cargo: Valquíria Mayer

Carimbo:

**Valquíria Mayer**  
OAB/MG 154.955  
Assessoria Jurídica do  
Município de Frei Inocêncio

Modelo de Faixa:

\*As informações podem sofrer alterações.

\*Tamanho: 4,00x0,80m



Á

**Prefeitura Municipal de Campanário-MG**

**Campanário-MG**

**Ref.: Autorização de Faixas**

Ofício - AP\_1983.026\_2018


Vimos através deste, solicitar a Vossa Senhoria a autorização de colocação de 02 faixas nas ruas do município para a divulgação das **Audiências Públicas e Reuniões Técnicas Informativas em Sessão Conjunta da Linha de Transmissão 500 kV Poções III - Padre Paraíso 2 - Governador Valadares 6 C1 e C2**, que será realizada dia 08 de junho de 2018 às 17:00 no Auditório do Sest Senat, na Gilson Mota, nº 10, Centro, Governador Valadares/MG.



O conteúdo deste material é de cunho informativo sobre data, horário e local. Esta divulgação é de extrema importância para trazer à população do município maiores esclarecimentos sobre a realização deste evento. Quem está conduzindo a Audiência Pública é o IBAMA.

As faixas serão colocadas a partir do dia 14 de maio de 2018, sendo retiradas em até 07 dias após o evento.

Atenciosamente,

Aparecida de Goiânia, 11 de Maio de 2018.

  
\_\_\_\_\_  
Marlos Nunes Chaves  
Diretor Geral - Lord Publicidade LTDA  
Tel.: (62) 3259-9412

AUTORIZAÇÃO  
Data: 24/05/2018  
Assinatura:   
Nome / Cargo: Sec. Municipal de Administração  
Carimbo:   
Alvaro Pires Santos  
Secretário Municipal de Administração

Modelo de Faixa:

\*As informações podem sofrer alterações.  
\*Tamanho: 4,00x0,80m

**18.404.905/0001-92**  
**PREFEITURA MUNICIPAL**  
**DE CAMPANÁRIO**  
R. ANTONIO BARBOSA 65,  
CENTRO - CEP 39.835-000  
**CAMPANÁRIO - MG**





Á

Prefeitura Municipal de Teófilo Otoni-MG

Teófilo Otoni-MG

Ref.: Autorização de Faixas

Ofício - AP\_1983.029\_2018


Vimos através deste, solicitar a Vossa Senhoria a autorização de colocação de 05 faixas nas ruas do município para a divulgação das **Audiências Públicas e Reuniões Técnicas Informativas em Sessão Conjunta da Linha de Transmissão 500 kV Poções III - Padre Paraíso 2 - Governador Valadares 6 C1 e C2**, que será realizada dia 08 de junho de 2018 às 17:00 no Auditório do Sest Senat, na Gilson Mota, nº 10, Centro, Governador Valadares/MG.

O conteúdo deste material é de cunho informativo sobre data, horário e local. Esta divulgação é de extrema importância para trazer à população do município maiores esclarecimentos sobre a realização deste evento. Quem está conduzindo a Audiência Pública é o IBAMA.

As faixas serão colocadas a partir do dia 14 de maio de 2018, sendo retiradas em até 07 dias após o evento.

Atenciosamente,

Aparecida de Goiânia, 11 de Maio de 2018.



Marlos Nunes Chaves  
Diretor Geral - Lord Publicidade LTDA  
Tel.: (62) 3259-9412

AUTORIZAÇÃO

Data: 25/05/18

Assinatura:

Nome / Cargo:

Carimbo:

*Sidnei Junior da Silva*  
Assessor de  
Comunicação Social

Modelo de Faixa:

\*As informações podem sofrer alterações.

\*Tamanho: 4,00x0,80m



À

**Prefeitura Municipal de Poté-MG**

**Poté-MG**

**Ref.: Autorização de Faixas**

Ofício - AP\_1983.030\_2018


Vimos através deste, solicitar a Vossa Senhoria a autorização de colocação de 03 faixas nas ruas do município para a divulgação das **Audiências Públicas e Reuniões Técnicas Informativas em Sessão Conjunta da Linha de Transmissão 500 kV Poções III - Padre Paraíso 2 - Governador Valadares 6 C1 e C2**, que será realizada dia 08 de junho de 2018 às 17:00 no Auditório do Sest Senat, na Gilson Mota, nº 10, Centro, Governador Valadares/MG.

O conteúdo deste material é de cunho informativo sobre data, horário e local. Esta divulgação é de extrema importância para trazer à população do município maiores esclarecimentos sobre a realização deste evento. Quem está conduzindo a Audiência Pública é o IBAMA.

As faixas serão colocadas a partir do dia 14 de maio de 2018, sendo retiradas em até 07 dias após o evento.

Atenciosamente,

Aparecida de Goiânia, 11 de Maio de 2018.



**Marlos Nunes Chaves**  
Diretor Geral - Lord Publicidade LTDA  
Tel.: (62) 3259-9412

AUTORIZAÇÃO

Data: 18/05/18

Assinatura: 

Nome / Cargo:

Carimbo:

*Marco Aurélio Rodrigues Cambuy*  
Secretário de Controle Interno  
Poté/MG

Modelo de Faixa:

\*As informações podem sofrer alterações.

\*Tamanho: 4,00x0,80m



Á

Prefeitura Municipal de Marilac-MG

Marilac-MG

Ref.: Autorização de Faixas

Ofício - AP\_1983.022\_2018


Vimos através deste, solicitar a Vossa Senhoria a autorização de colocação de 02 faixas nas ruas do município para a divulgação das **Audiências Públicas e Reuniões Técnicas Informativas em Sessão Conjunta da Linha de Transmissão 500 kV Poções III - Padre Paraíso 2 - Governador Valadares 6 C1 e C2**, que será realizada dia 08 de junho de 2018 às 17:00 no Auditório do Sest Senat, na Gilson Mota, nº 10, Centro, Governador Valadares/MG.

O conteúdo deste material é de cunho informativo sobre data, horário e local. Esta divulgação é de extrema importância para trazer à população do município maiores esclarecimentos sobre a realização deste evento. Quem está conduzindo a Audiência Pública é o IBAMA.

As faixas serão colocadas a partir do dia 14 de maio de 2018, sendo retiradas em até 07 dias após o evento.

Atenciosamente,

Aparecida de Goiânia, 11 de Maio de 2018.



Marlos Nunes Chaves  
Diretor Geral - Lord Publicidade LTDA  
Tel.: (62) 3259-9412

AUTORIZAÇÃO

Data: 29/05/2018

Assinatura: 

Nome / Cargo: Gerente Municipal de Convênios e Contratos

Carimbo: Juliana Coelho Ramos

at. Nº 863-7 - CPF: 031.623.476-11  
Gerente Municipal de Convênios e Contratos  
Prefeitura Municipal de Marilac

Modelo de Faixa:

\*As informações podem sofrer alterações.

\*Tamanho: 4,00x0,80m

Á

Prefeitura Municipal de Jampruca- MG

Jampruca -MG

Ref.: Autorização de Faixas

Ofício - AP\_1983.025\_2018


Vimos através deste, solicitar a Vossa Senhoria a autorização de colocação de 02 faixas nas ruas do município para a divulgação das **Audiências Públicas e Reuniões Técnicas Informativas em Sessão Conjunta da Linha de Transmissão 500 kV Poções III - Padre Paraíso 2 - Governador Valadares 6 C1 e C2**, que será realizada dia 08 de junho de 2018 às 17:00 no Auditório do Sest Senat, na Gilson Mota, nº 10, Centro, Governador Valadares/MG.

O conteúdo deste material é de cunho informativo sobre data, horário e local. Esta divulgação é de extrema importância para trazer à população do município maiores esclarecimentos sobre a realização deste evento. Quem está conduzindo a Audiência Pública é o IBAMA.

As faixas serão colocadas a partir do dia 14 de maio de 2018, sendo retiradas em até 07 dias após o evento.

Atenciosamente,

Aparecida de Goiânia, 11 de Maio de 2018.



Marlos Nunes Chaves  
Diretor Geral - Lord Publicidade LTDA  
Tel.: (62) 3259-9412

AUTORIZAÇÃO

Data: 29/05/18

Assinatura: Nome / Cargo: Seltonio Paulino

Carimbo:

Modelo de Faixa:

\*As informações podem sofrer alterações.

\*Tamanho: 4,00x0,80m

## **Anexo 12 – Transporte**

## **Audiência Pública 1 - Macarani**

**AUDIENCIA PUBLICA E REUNIÕES TÉCNICAS INFORMATIVAS - MACARANI-BA**

**LOCAL: AUDITÓRIO DA ASSOCIAÇÃO ATLÉTICA BANCO DO BRASIL (AABB)**

**ENDEREÇO: AVENIDA CAMILO DE JESUS LIMA S/N - CENTRO MACARANI-BA**

**DIA: 05/06/2018 - TERÇA - FEIRA**

**HORÁRIO: 19H**

RELAÇÃO DE PESSOAL - SOLICITAÇÃO DE TRANSPORTE						
NOME	CONTATO	LOCAL DE EMBARQUE	HORÁRIO DE EMBARQUE	HORÁRIO DESEMBARQUE	OBSERVAÇÃO (1)	OBSERVAÇÃO: (2)
Aurino Soares Souza	(077) 9.9869-6040	Sindicato dos Produtos Rurais de Encruzilhada - Endereço Rua Benjamim Constant, 01 - Centro - Encruzilhada/BA. <u>Referência: Secretaria Municipal de Agricultura e Meio Ambiente de Encruzilhada/BA</u>	15 HORAS	18H50 -Endereço: Avenida Camilo de Jesus Lima s/n - Centro Macarani/BA	CONFIMADO COM O PROPRIO SR. AURINO (VIA SMS) O LOCAL DE EMBARQUE E HORÁRIO	Representante do Sindicato dos Produtores Rurais de Encruzilhada
Aurita Oliveira	(033) 9.8819-4930	Praça Laudindo Silva - Centro - Bandeira/MG. <u>É a praça principal conhecida da cidade. (proximo a camara dos vereadores, banco Sincood, Bradesco)</u>	16 HORAS	18H50 -Endereço: Avenida Camilo de Jesus Lima s/n - Centro Macarani/BA	CONFIMADO VIA WHATSSAP COM A PROPRIA SRA. AURITA OLIVEIRA O LOCAL DE EMBARQUE E HORÁRIO	Representante do Sindicato Rural dos Trabalhadores Rurais de Bandeiras e Proprietária
<b>OBSERVAÇÃO: (3) : Ao término da audiência publica é necessário transportar o passageiro ao seu local de origem.</b>						

## **Audiência Pública 2 – Padre Paraíso**



AUDIENCIA PUBLICA E REUNIÕES TÉCNICAS INFORMATIVAS - PADRE PARAÍSO - MG

LOCAL: CAMARA MUNICIPAL DE PADRE PARAÍSO

ENDEREÇO: RUA OLINTO SORIANO DA ROCHA, 75 - CENTRO

DIA: 07/06/2018

HORÁRIO: 19H

RELAÇÃO DE PESSOAL - SOLICITAÇÃO DE TRANSPORTE						
NOME	CONTATO	LOCAL DE EMBARQUE	HORÁRIO DE EMBARQUE	HORÁRIO DESEMBARQUE	OBSERVAÇÃO: (1)	OBSERVAÇÃO: (2)
Olavo Pereira (Tiló) + 14 pessoas*	(033) 9.9932-8876 // Esposa Tilo - (033) 9.8731-0546 // Tarcia (sobrinha de Tilo) (077) 9.9901-3468	Comunidade Quilombola de Córrego Santana. Local de encontro Igreja de Córrego Santana.	15 HORAS	18H50 -Endereço: Rua Olinto Soriano da Rocha, 75 - Centro - Padre Paraíso/MG	O SENHOR TILÓ CONFIRMOU VIA 0800-799 9927 O LOCAL DE PONTO DE ENCONTRO.	Representante da Comunidade Quilombola Córrego do Santana
Nascimento Batista dos Santos /// + 5 pessoas**	(033) 9.8870-5584	<u>ENDEREÇO DE REFERÊNCIA:</u> Rua São Paulo casa 31- Entrada da Manilhas - Catuji, MG - Próximo ao Jóiá.	16 HORAS	18H50 -Endereço: Rua Olinto Soriano da Rocha, 75 - Centro - Padre Paraíso/MG	CONTATO EM 06/06/2018 ÀS 19H02 CONFIRMANDO A PRESENÇA DE MAIS 05 PESSOAS. ESTE TELEFONE DE CONTATO SO CONSEGUIE FALAR COM ELE A NOITE APOS AS 18 HORAS	Proprietário
Dona Tereza	(033) 9.9805-9462	Prefeitura Municipal de Catuji Endereço: Praça Getúlio Vargas, 21 - Centro, Catuji-MG	16 HORAS	18H50 -Endereço: Rua Olinto Soriano da Rocha, 75 - Centro - Padre Paraíso/MG	CONTATO EM 05/06/2018 16H56 COM DONA TERESA. A MESA INFORMA QUE PRECISAVA DO TRANSPORTE ÀS 18 HORAS. NO ENTANTO FOI INFORMADO QUE O TRANSPORTE ESTARIA TAMBÉM ATENDENDO OUTROS MORADORES E QUE POR QUESTÃO DE LOGÍSTICA E ATENDIMENTO PARA QUE TODOS ESTIVESSEM PRESENTES NO HORÁRIO AUDIENCIA PUBLICAS. A MESMA COMPREENDEU E DISSSE QUE TERIA CARRO PROPRIO PARA IR NO EVENTO.	Proprietário
Tahis Pereira Campos	(033) 9.8750-7741	Prefeitura Municipal de Almenara Endereço: Praça Querubim Otoni, 27 - Centro, Almenara-MG	15 HORAS	18H50 -Endereço: Rua Olinto Soriano da Rocha, 75 - Centro - Padre Paraíso/MG	APÓS INUMERAS TENTATIVAS E BUSCAS VIA GOOGLE CONSEGUIMOS O TELEFONE DA EMATER LOCAL ONDE A REFERIDA PRESIDENTE TRABALHA. A SRA. MILENE ATRAVÉS DO NUMERO (033) 3721-2387 REPASSOU O NUMERO CORRETO DA SRA. TAIS ONDE FALTAVA O NUMERO (7). CONFIRMADO EM 07/06/2018 ÀS 08H30	Presidente da associação do Córrego do Turvo
Diomar de Souza Leite	(033) 9.8897-8894	Prefeitura Municipal de Jordânia - Endereço: Praça Valdivio Pereira de Souza, 146 - Jordânia/MG	13 HORAS	18H50 -Endereço: Rua Olinto Soriano da Rocha, 75 - Centro - Padre Paraíso/MG	ENVIADO SMS EM ÀS 14H20 EM 04/06/2018. CONFIRMADO VIA CONTATO TELEFONICO COM A DONA DIOMAR E WHATSSAP PELA RUA FILHA ANDREIA E GENRO ALTAIR	Proprietária
Andrea de Souza Leite Pereira	(033)9.8843-0688	Prefeitura Municipal de Jordânia - Endereço: Praça Valdivio Pereira de Souza, 146 - Jordânia/MG	13 HORAS	18H50 -Endereço: Rua Olinto Soriano da Rocha, 75 - Centro - Padre Paraíso/MG	ENVIADO SMS EM ÀS 14H20 EM 04/06/2018. CONFIRMADO VIA CONTATO TELEFONICO COM A DONA DIOMAR E WHATSSAP PELA RUA FILHA ANDREIA E GENRO ALTAIR	Proprietária
Altair Marques Pereira	(033) 9.8756-6773	Prefeitura Municipal de Jordânia - Endereço: Praça Valdivio Pereira de Souza, 146 - Jordânia/MG	13 HORAS	18H50 -Endereço: Rua Olinto Soriano da Rocha, 75 - Centro - Padre Paraíso/MG	ENVIADO SMS EM ÀS 14H20 EM 04/06/2018. CONFIRMADO VIA CONTATO TELEFONICO COM A DONA DIOMAR E WHATSSAP PELA RUA FILHA ANDREIA E GENRO ALTAIR	Proprietário
Elísio Gomes Rocha	(033) 3523-2479	<u>ENDEREÇO DE REFERENCIA:</u> Rua Rocha, 76 - Jardim das Ácacias. Entrada mitsubu na Avenida Agnaldo Neiva. <u>Teófilo Otoni/MG</u>	15 HORAS	18H50 -Endereço: Rua Olinto Soriano da Rocha, 75 - Centro - Padre Paraíso/MG	CONFIRMADO VIA CONTATO TELEFONICO EM 06/06/2018 ÀS 13H12	Proprietário
José Bento Lopes dos Santos	(033)9.9900-1411	Prefeitura Municipal de Almenara Endereço: Praça Querubim Otoni, 27 - Centro, Almenara-MG	15 HORAS	18H50 -Endereço: Rua Olinto Soriano da Rocha, 75 - Centro - Padre Paraíso/MG	CONFIRMADO VIA CONTATO TELEFONICO EM 06/06/2018 ÀS 09h39	Presidente Associação Comunitária Córrego de Areia
Luiz Alves França	(033)99108-9306	Prefeitura Municipal de Almenara Endereço: Praça Querubim Otoni, 27 - Centro, Almenara-MG	15 HORAS	18H50 -Endereço: Rua Olinto Soriano da Rocha, 75 - Centro - Padre Paraíso/MG	CONFIRMADO VIA WHATSSAP EM 06/06/2018 ÀS 14H59	Proprietário
Helio Olimpo Gomes + 2 pessoas***	(033) 9.9935-1316 // (033)3721-1650	Prefeitura Municipal de Almenara Endereço: Praça Querubim Otoni, 27 - Centro, Almenara-MG	15 HORAS	18H50 -Endereço: Rua Olinto Soriano da Rocha, 75 - Centro - Padre Paraíso/MG	CONFIRMARDO VIA CONTATO TELEFONICO EM 07/06/2018 ÀS 09H39	Diretor do Sindicato dos Produtores Rurais de Almera // Secretário da Comunidade de Corrego do Turvo
OBSERVAÇÃO: (1) : Ao término da audiência pública é necessário transportar o passageiro ao seu local de origem.						

## **Audiência Pública 3 – Governador Valadares**

**AUDIENCIA PUBLICA E REUNIÕES TÉCNICAS INFORMATIVAS - GOVERNADOR VALADARES/MG****LOCAL: AUDITÓRIO DO SEST SENAT****ENDEREÇO: RUA GILSON MOTA, 10 - BAIRRO NOVA JK****DIA: 08/06/2018****HORÁRIO: 17H**

<b>RELAÇÃO DE PESSOAL - SOLICITAÇÃO DE TRANSPORTE</b>					
<b>NOME</b>	<b>CONTATO</b>	<b>LOCAL DE EMBARQUE</b>	<b>HORÁRIO DE EMBARQUE</b>	<b>HORÁRIO DESEMBARQUE</b>	<b>OBSERVAÇÃO: (1)</b>
Isamara Pontes de Oliveira + <b>04 pessoas</b>	(033) 9.9953-9102	Prefeitura Municipal de Jampruca/MG - Endereço Praça Jorge Agostinho 56, Jampruca/MG.	<b>15 HORAS</b>	<b>16H50</b> -Endereço: Rua Gilson Mota, 10 - Bairro Nova JK - Governador Valadares/MG	<b>CONFIRMADO VIA CONTATO TELEFONICO 08/06/2018 - ÀS 09H05</b>
<b>OBSERVAÇÃO: (2) : Ao término da audiência publica é necessário transportar o passageiro ao seu local de origem.</b>					
<b>4 PESSOAS (SÃO DA FAMÍLIA)</b>					

## **Anexo 13 – Banner**



# AUDIÊNCIAS PÚBLICAS

E REUNIÕES TÉCNICAS INFORMATIVAS EM SESSÃO CONJUNTA

LINHAS DE TRANSMISSÃO 500 KV POÇÕES III – PADRE PARAÍSO 2 – GOVERNADOR VALADARES 6 C1 E C2



## Apresentação do Estudo de Impacto Ambiental (EIA), do Relatório de Impacto Ambiental (RIMA) e do Relatório Ambiental Simplificado (RAS) das Linhas de Transmissão 500 kV Poções III – Padre Paraíso 2 – Governador Valadares 6 C1 e C2

Realização:



Estudos ambientais:



Empreendedor Lote 2



Empreendedor Lote 3

INTERLIGAÇÃO  
ELÉTRICA PARAGUÁÇU

Empreendedor Lote 4

INTERLIGAÇÃO  
ELÉTRICA AIMORÉS

Construtora:



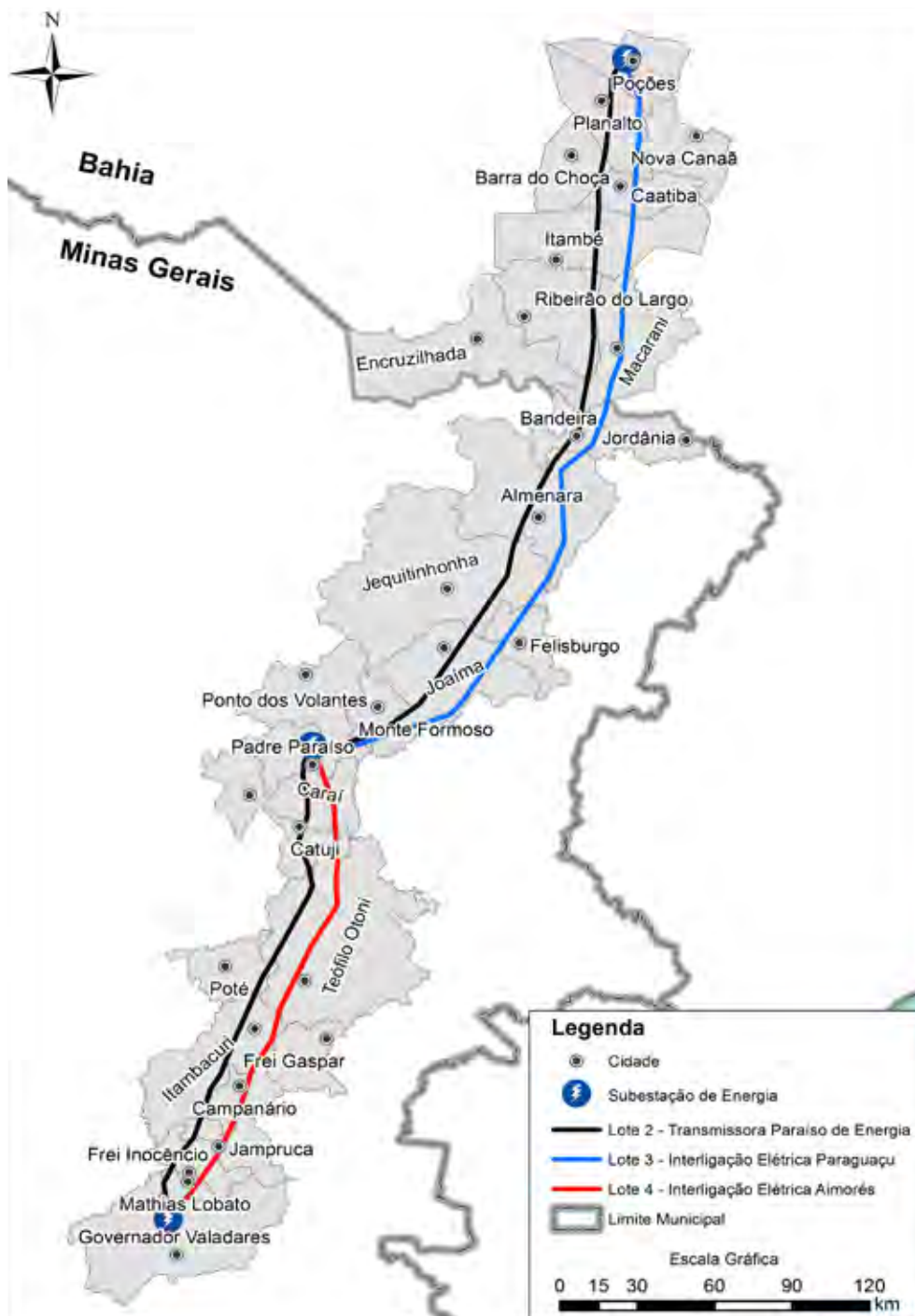
**OUVIDORIA**  
0800 799 9927

De segunda a sexta-feira,  
das 8h às 18h (horário de Brasília).  
[ouvidoria@sae.com.br](mailto:ouvidoria@sae.com.br)

# AUDIÊNCIAS PÚBLICAS

## E REUNIÕES TÉCNICAS INFORMATIVAS EM SESSÃO CONJUNTA

LINHAS DE TRANSMISSÃO 500 KV POÇÕES III – PADRE PARAÍSO 2 – GOVERNADOR VALADARES 6 C1 E C2



Realização:



Estudos ambientais:



Empreendedor Lote 2



Empreendedor Lote 3

INTERLIGAÇÃO  
ELÉTRICA PARAGUAÇU



Empreendedor Lote 4

INTERLIGAÇÃO  
ELÉTRICA AIMORÉS

**OUIDORIA**  
**0800 799 9927**

De segunda a sexta-feira,  
das 8h às 18h (horário de Brasília).  
[ouvidoriats@ambientare-sa.com.br](mailto:ouvidoriats@ambientare-sa.com.br)

## **Anexo 14 – Cartilha**



# **AUDIÊNCIAS PÚBLICAS E REUNIÕES TÉCNICAS INFORMATIVAS EM SESSÃO CONJUNTA**

LINHAS DE TRANSMISSÃO 500 kV  
Poções III – Padre Paraíso 2 – Governador Valadares 6 C1 e C2

JUNHO - 2018



## LINHAS DE TRANSMISSÃO (LTs)

As LTs são compostas por cabos elétricos de alta tensão, suspensos por torres metálicas, que interligam subestações ou conectam subestações às fontes geradoras, como usinas hidrelétricas ou eólicas. No Brasil, existe uma ampla rede de transmissão de energia, o Sistema Interligado Nacional (SIN), que abrange quase todo o território do país, levando a energia produzida em lugares distantes para os grandes centros consumidores. As Linhas de Transmissão 500 kV Poções III - Padre Paraíso 2 - Governador Valadares 6 C1 e C2, quando estiverem em operação, serão integradas a essa rede, reforçando o SIN.

## AS LTS 500 KV – POÇÕES III – PADRE PARAÍSO 2 – GOVERNADOR VALADARES 6 C1 E C2

As Linhas de Transmissão 500 kV Poções III - Padre Paraíso 2 - Governador Valadares 6 C1 e C2 são empreendimentos previstos para serem instalados nos estados de Minas Gerais e Bahia nas regiões Sudeste e Nordeste. O licenciamento ambiental contempla os três empreendimentos indicados abaixo:

- Lote 02 (LT 500 kV Poções III - Padre Paraíso 2 - Governador Valadares 06 C1)\*;
- Lote 03 (LT 500 kV Poções III - Padre Paraíso 2 C2)\*;
- Lote 04 (LT 500 kV Padre Paraíso 2 - Governador Valadares 06 C2)\*.

Os empreendimentos abrangerão 30 municípios, sendo 22 no Estado de Minas Gerais e 8 na Bahia.

\* As Audiências Públicas e Reuniões Técnicas Informativas em Sessão Conjunta são referentes aos 3 empreendimentos: **Transmissora Paraíso de Energia (Lote 2)**: Linha de Transmissão 500 kV Poções III – Padre Paraíso 2 – Governador Valadares 6 C1, processo IBAMA nº 02001.005724/2016-31; **Interligação Elétrica Paraguauçu S.A (Lote 03)**: Linha de Transmissão 500 kV Poções III - Padre Paraíso 2 - C2, processo IBAMA nº 02001.102.586/2017-18; **Interligação Elétrica Aimorés S.A (Lote 04)**: Linha de Transmissão 500 kV Padre Paraíso 2 - Governador Valadares 6 - C2, processo IBAMA: 02001.102.583/2017-84.

# MUNICÍPIOS DA ÁREA DE INFLUÊNCIA



# LICENCIAMENTO AMBIENTAL

Na primeira etapa do licenciamento das Linhas de Transmissão 500 kV Poções III – Padre Paraíso 2 – Governador Valadares 6 C1 e C2, para a obtenção da Licença Prévia, o IBAMA emitiu um Termo de Referência determinando as informações que deseja obter no Estudo de Impacto Ambiental (EIA)\*, no Relatório de Impacto Ambiental (RIMA)\* e no Relatório Ambiental Simplificado (RAS)\*\*. O EIA analisa os aspectos principais do ambiente local, com base em diversos campos de conhecimento, e conclui quais são os possíveis impactos do

empreendimento, sejam eles positivos ou negativos. Com base nesse documento são apresentadas as informações ao longo do RIMA. O RAS analisa a viabilidade ambiental a localização, instalação, operação e ampliação de uma atividade ou empreendimento.

O licenciamento ambiental está sendo conduzido pelo IBAMA, que solicitou que as audiências públicas e reuniões técnicas informativas fossem realizadas em sessão conjunta contemplando os três empreendimentos, para apresentar os resultados dos estudos à sociedade.



\* EIA/RIMA – referente ao Lote 03 (LT 500 kV Poções III - Padre Paraíso 2 C2);

\*\* RAS – referente ao Lote 02 (LT 500 kV Poções III - Padre Paraíso 2 - Governador Valadares 06 C1) e Lote 04 (LT 500 kV Padre Paraíso 2 - Governador Valadares 06 C2).

## IMPACTOS AMBIENTAIS

Nos Estudos Ambientais, foram apresentadas as principais características do ambiente que está sujeito à mudanças causadas pela implantação das Linhas de Transmissão. Essas alterações são chamadas de Impactos Ambientais.

Os impactos são avaliados de acordo com diferentes atributos, que servem para medir se são positivos ou negativos, temporários ou permanentes, locais ou regionais, reversíveis ou irreversíveis, diretos ou indiretos, dentre outros critérios. Em conjunto, esta análise permite identificar a relevância dos impactos, que varia de Muito Pequena a Muito Grande.

Para esse estudo, os impactos são distintos nas fases de Planejamento, Implantação e Operação das LTs. Ao todo, foram identificados 27 impactos, sendo que a ampla maioria deles ocorre na etapa de Implantação, devido aos incômodos gerados pela obra.

Para cada impacto, é proposto um conjunto de ações identificadas em Programas Ambientais, os quais servem para prevenir, mitigar, controlar ou compensar os impactos negativos ou potencializar os positivos.

# IMPACTOS

IMPACTO	PLANEJAMENTO	CONSTRUÇÃO	OPERAÇÃO
1 Alteração da umidade ambiental do solo		●	●
2 Alteração da umidade das águas superficiais		●	●
3 Instalação e/ou aceleração de processos morfodinâmicos	●	●	●
4 Aumento nos níveis de ruído ambiente fase de implantação		●	
5 Aumento nos níveis de ruído ambiente fase de operação			●
6 Alteração na qualidade do ar		●	
7 Interferências eletromagnéticas			●
8 Perda de cobertura vegetal nativa		●	●
9 Aumento do risco de atolamento e acidentes com explosões de fumaça		●	
10 Perda e alteração de habitats		●	●
11 Aumento da pressão da caça e tráfico de animais silvestres		●	
12 Possibilidade de colisão de avião		●	●
13 Geração de expectativas favoráveis à instalação do empreendimento	●	●	
14 Geração de expectativas adversas à instalação do empreendimento	●	●	
15 Geração de pontos de trabalho e renda		●	
16 Investimento na atração de migrantes		●	
17 Interferência no cotidiano da população	●	●	
18 Diminuição da economia regional		●	●
19 Fortalecimento do Sistema de Intelligência Nacional			●
20 Aumento da demanda por serviços públicos		●	●
21 Elevação da arrecadação tributária		●	●
22 Aumento do risco de ocorrência de acidentes de trabalho		●	●
23 Interferência no tráfego rodoviário		●	
24 Alteração na paisagem		●	●
25 Interferência no uso e ocupação do solo		●	●
26 Perturbação nos pontos de serviço		●	●
27 Interferência na exploração de recursos minerais		●	●

## PROGRAMAS AMBIENTAIS

Atrelados à instalação das Linhas de Transmissão 500 kV – Poções III – Padre Paraíso 2 – Governador Valadares 6 C1 e C2, os Programas Ambientais condicionam a emissão da Licença de Operação do empreendimento. Devido aos impactos que projetos dessa magnitude resultam no meio ambiente durante a etapa das obras, tais programas são um meio de minimizá-los e compensá-los, no caso dos negativos, além de maximizar os positivos. Os efeitos e ações são detalhados a seguir.

- Programa de Gestão Ambiental
- Programa de Supressão Vegetal
- Programa de Resgate da Flora
- Programa de Reposição Florestal
- Programa de Afugentamento e Resgate da Fauna
- Programa de Monitoramento da Fauna
- Programa de Monitoramento da Ornitofauna Susceptível à Colisão
- Programa de Gerenciamento de Resíduos Sólidos
- Programa Ambiental para a Construção
- Programa de Controle e Monitoramento de Ruído Ambiente
- Programa de Controle e Monitoramento de Processos Morfodinâmicos
- Programa de Recuperação de Áreas Degradadas
- Programa de Saúde e Segurança do Trabalho
- Programa de Comunicação Social
- Programa de Educação Ambiental
- Programa de Mitigação da Interferência da População Exógena Contratada
- Programa de Articulação Institucional
- Programa de Estabelecimento da Faixa de Servidão Administrativa
- Programa de Ações e Aquisições de Insumos



Realização:



Linha verde  
0800 618 080

Empreendedor Lote 2



Transmissora Paraíso  
de Energia S.A.

Empreendedor Lote 3

**INTERLIGAÇÃO  
ELÉTRICA PARAGUAÇU**

Empreendedor Lote 4

**INTERLIGAÇÃO  
ELÉTRICA AIMORÉS**

Construtora:



Estudos ambientais:



**OUVIDORIA**  
**0800 799 9927**

De segunda a sexta-feira,  
das 8h às 18h (horário de Brasília).  
[ouvidoria@ambientare-sa.com.br](mailto:ouvidoria@ambientare-sa.com.br)

\* As Audiências Públicas e Reuniões Técnicas Informativas em Sessão Conjunta são referentes aos 3 empreendimentos: **Transmissora Paraíso de Energia (Lote 2)**: Linha de Transmissão 500 kV Poções III – Padre Paraíso 2 – Governador Valadares 6 C1, processo IBAMA nº 02001.005724/2016-31; **Interligação Elétrica Paraguaçu S.A (Lote 03)**: Linha de Transmissão 500 kV Poções III – Padre Paraíso 2 – C2, processo IBAMA nº 02001.102.586/2017-18; **Interligação Elétrica Aimorés S.A (Lote 04)**: Linha de Transmissão 500 kV Padre Paraíso 2 – Governador Valadares 6 – C2, processo IBAMA: 02001.102.583/2017-84.

## **Anexo 15 – Lista de Autoridades**



## **Audiência Pública 1 - Macarani**



## **Audiência Pública 2 – Padre Paraíso**



SERVIÇO PÚBLICO  
FEDERAL  
MMA - IBAMA

### LISTA DE AUTORIDADES

#### AUDIÊNCIA PÚBLICA E REUNIÃO TÉCNICA INFORMATIVA EM SESSÃO CONJUNTA

Discussão do Estudo de Impacto Ambiental (EIA), do Relatório de Impacto Ambiental (RIMA) e do Relatório Ambiental Simplificado (RAS). Linha de Transmissão 500kV Poções III - Padre Paraíso 2 - Governador Valadares 6 C1 e C2

Município: Padre Paraíso (MG)

Local: Câmara Municipal

Endereço: Rua Olinto Soriano da Rocha, nº 75, Centro

Data: 7 de junho de 2018 (quinta-feira)

Hora: 19 horas



Nº	NOME	CARGO	INSTITUIÇÃO / LOCALIDADE
1	Olívio Pereira dos Santos	Representante	Com. A. Quilombolas Coxo Santana
2	Francisco de Assis	Vereador (Pres)	Jequitinhonha - MG
3	Daniel Moreira	Vereador	" "
4	Lucas Pereira de Araujo	Vereador	" "
5	Auresto de Luiz	Vereador	" "
6	Renan Fernandes Pereira	Presidente	FETAEMG - Jequitinhonha
7	Raimundo Luiz Vieira	Vereador (Pres)	Padre Paraíso - MG
8	Manoel Viana	Representante (Pres)	Sid. Trab. Aurais de Carai MG
9	Geralda Magela Ferreira	Vereadora	Padre Paraíso - MG
10	Leonildo Veiga Gomes	Vereador	Padre Paraíso - MG
11	Adenilson Gibone	Vereador	Padre Paraíso - MG
12	Marcia de Souza Gouveia	Chefe	ICMBIO - Jequitinhonha - MG

## **Anexo 16 – Lista de Presença**

## **Audiência Pública 1 - Macarani**



SERVIÇO PÚBLICO  
FEDERAL  
MMA - IBAMA

### AUDIÊNCIA PÚBLICA E REUNIÃO TÉCNICA INFORMATIVA EM SESSÃO CONJUNTA

Discussão do Estudo de Impacto Ambiental (EIA), do Relatório de Impacto Ambiental (RIMA) e do Relatório Ambiental Simplificado (RAS). Linha de Transmissão 500kV Poções III - Padre Paraíso 2 - Governador Valadares 6 C1 e C2

Município: Macarani (BA)  
Local: Associação Atlética Banco do Brasil  
Endereço: Avenida Camilo de Jesus Lima  
Data: 5 de junho de 2018 (terça-feira)  
Hora: 19 horas



IBAMA  
MMA  
Linha Verde  
0800 61 80 80

Nº	NOME	IDENTIDADE	MUNICÍPIO	INSTITUIÇÃO / LOCALIDADE	ASSINATURA
1	Georgina Riciana dos Santos Zappa	097776887-40	Macarani BA	Tribulções Médias Suldecente	
2	Yaruta Am of Nova	988378883	Macarani		
3	R. L. V. S. N. S.	988124581	MACARANI	Veredas	
4	Socaris MARIANO DOS SANTOS	732456.15	MACARANI	Faz ITACARANITA	
5	João Manoel de Jesus Dillig	1574608337	MACARANI	SITE A LOPAROUO	
6	Adm Willner de Barros	120621049-04 (CPF)	MACARANI	IPE	
7	<del>Roberto</del> (Roberto Roldão)		MACARANI	VEREDAS	
8	Roguel Alves Medeiros	2465234	Brasil	Ambientare	
9	Maria de Lourdes Azevê		Macarani		
10	Fabio Rodri	2651115-4	Brasil	Ambientare	
11	Douglas M de Souza		Macarani		
12	Luiz Armando de Tavoral	0294294164	Macarani	Professora	
13	Waldete Fernandes Dutra		Macarani	do Rio	
14	André Filho	579698063	Macarani	Veredas	
15	Caraca Campolina	087.671.765-50	Itambi	Macarani	



SERVIÇO PÚBLICO  
FEDERAL  
MMA - IBAMA

## AUDIÊNCIA PÚBLICA E REUNIÃO TÉCNICA INFORMATIVA EM SESSÃO CONJUNTA

Discussão do Estudo de Impacto Ambiental (EIA), do Relatório de Impacto Ambiental (RIMA) e do Relatório Ambiental Simplificado (RAS). Linha de Transmissão 500kV Poções III - Padre Paraíso 2 - Governador Valadares 6 C1 e C2

Município: Macarani (BA)

Local: Associação Atlética Banco do Brasil

Endereço: Avenida Camilo de Jesus Lima

Data: 5 de junho de 2018 (terça-feira)

Hora: 19 horas



IBAMA  
MMA  
Linha Verde  
0800 61 80 80

Nº	NOME	IDENTIDADE	MUNICÍPIO	INSTITUIÇÃO / LOCALIDADE	ASSINATURA
16	Cláudia Silva dos Santos	11.56812992	Paranaguá	SINTRAF	Cláudia S. dos Santos
17	LEMILO FORTO	26132336-2	RAMATO	SINTRAF	[Assinatura]
18	Cláudia Silva dos Santos	006990855-54	[Assinatura]	SITES	[Assinatura]
19	LUISIANO GUERRA COLTA	MG 3457686	Gov. VALADARES	IBAMA	[Assinatura]
20	SIDIVAN RESENDE	MG 10155855	UBERLÂNDIA	IBAMA MG1	[Assinatura]
21	André Luiz de ARAÚJO	130380870-75	MACARANI	REGRANHIA-SITE	[Assinatura]
22	Felício Reijis E. de Sousa	1.509.7341PC	ALMEIRAMA	SAE TOWER8	[Assinatura]
23	Adriana M. Magalhães	6560615	UBERLÂNDIA	IBAMA	[Assinatura]
24	FELIPE G. B. DE SILVA	11591254	LINHARAZ	SAE TOWER8	[Assinatura]
25	Ronny Fernando Gios Moura	6.262.523-2	DIÁ	SAE TOWER8	[Assinatura]
26	Gustavo Amaral Simão	4553758	Tafelândia	SAE TOWER8	[Assinatura]
27	Alexander Luciano de Souza	089.360.036-90	Bandeira	RPPN Mata do Paranaíba	[Assinatura]
28	JULIANO GILDES SANTOS	084.968.91712	SÃO PAULO	SEA/IEP	[Assinatura]
29	Miguel Roberto Thomaz	084989412	Macarani	Sindicato Petrol	[Assinatura]
30	Edilson dos Santos		MACARANI		[Assinatura]





SERVIÇO PÚBLICO  
FEDERAL  
MMA - IBAMA

## AUDIÊNCIA PÚBLICA E REUNIÃO TÉCNICA INFORMATIVA EM SESSÃO CONJUNTA

Discussão do Estudo de Impacto Ambiental (EIA), do Relatório de Impacto Ambiental (RIMA) e do Relatório Ambiental Simplificado (RAS), Linha de Transmissão 500kV Poções III - Padre Paraíso 2 - Governador Valadares 6 C1 e C2

Município: Macarani (BA)  
Local: Associação Atlética Banco do Brasil  
Endereço: Avenida Camilo de Jesus Lima  
Data: 5 de junho de 2018 (terça-feira)  
Hora: 19 horas



IBAMA  
MMA  
Linha Verde  
0800 61 80 80

Nº	NOME	IDENTIDADE	MUNICÍPIO	INSTITUIÇÃO / LOCALIDADE	ASSINATURA
31	Luis Taylor Alves Santos	14.194.575-35	PLANALTO	SINDICATO RURAL	
32	Rafael	465.999	SSA	IBSD	
33	André de Lima Andrade	MG10579484	Belo Horizonte	IBAMA	
34	Daniel Felipe Dias	MG13486475	Montes Claros	IBAMA	
35	Rajimundo Tomaz	13772336 60	Riacho Largo	S.M.M.A R.L.	
36	FERNANDO VASCONCELOS	012957964-57	TECÍLIO OTONI	SAE TOWERS	
37	SERGIO ANTONIO ZANETTI	2.225.246	FLORIANÓPOLIS	IED/IEP	
38	Edineer Maria Rocha	0248343866	Macarani		
39	Cristiano Amaro Rodrigues	8170.928	Belo Horizonte	AVAICON	
40	ANSELMO A. OLIVEIRA	5235806-0	S.P.	TPE	
41	Deise Gomes Al Jirardi	05 933 95798	Bh	Mila Gomes	
42	Roberto	02885165-08	Macarani		
43	Antonio Carlos F. F. F. F.	737471-65	Riacho Largo	FAT. G. Barra Larga	
44	Marcelino	07732742188	Macarani	SAGE	
45	Maria Aparecida Gomes Moura	03868954570	Macarani	MAC	



SERVIÇO PÚBLICO  
FEDERAL  
MMA - IBAMA

## AUDIÊNCIA PÚBLICA E REUNIÃO TÉCNICA INFORMATIVA EM SESSÃO CONJUNTA

Discussão do Estudo de Impacto Ambiental (EIA), do Relatório de Impacto Ambiental (RIMA) e do Relatório Ambiental Simplificado (RAS). Linha de Transmissão 500kV Poções III - Padre Paraíso 2 - Governador Valadares 6 C1 e C2

Município: Macarani (BA)  
Local: Associação Atlética Banco do Brasil  
Endereço: Avenida Camilo de Jesus Lima  
Data: 5 de junho de 2018 (terça-feira)  
Hora: 19 horas



Nº	NOME	IDENTIDADE	MUNICÍPIO	INSTITUIÇÃO / LOCALIDADE	ASSINATURA
46	EDUARDO SAKAMOTO	353720011 SSP	SÃO PAULO	TPE/ACURAN	
47	DIAGMA AMOS S. JÚN.	02.790.286-28 SSP-BA	MACARANI	EUMPOUS	
48	JOÃO LUIZ TIRARDI	21.593.605-11	MACARANI	A. Assistencial Macaroni	
49	Rodrigo Cavallini Silva	33647752	Tupelo (MS)	Avaliação	
50	Felipe Gomes	0028709152	Pirib. Alegre	R. Largo	
51	Carlos Spina S. Sp.	5.693.627-00	Itapetuba	Ea. pe.	
52	Antônio S. Araújo	1339365200	Macarani	Su. Saúde	
53	Edvaldo Imasheus da S.	1764520435	MACARANI	ACARAÍ	
54	Felícia Monteiro Amorim	36746233-2	Macarani	Macarani	
55	Estevão Almeida	69142700582	MACARANI	RIBEIRÃO DO LARGO	
56	Allyson King	2223601-47	V. Conquista	Auphon.	
57	Geórgio T. Machado	MG. 151.580-63	V. Conquista	Avaliação	
58	Alfonso Luis Koch	1337251894	Macarani-BA	JABB	
59	MICHAEL GUILBERT	ME919176	BRASILIA	AMBIENTARE	
60	Daniilo Sousa Santos	5078663 SPTC-GO	S.T. do Rio Preto SP	Lord	



SERVIÇO PÚBLICO  
FEDERAL  
MMA - IBAMA

## AUDIÊNCIA PÚBLICA E REUNIÃO TÉCNICA INFORMATIVA EM SESSÃO CONJUNTA

Discussão do Estudo de Impacto Ambiental (EIA), do Relatório de Impacto Ambiental (RIMA) e do Relatório Ambiental Simplificado (RAS). Linha de Transmissão 500kV Poções III - Padre Paraíso 2 - Governador Valadares 6 C1 e C2

**Município:** Macarani (BA)  
**Local:** Associação Atlética Banco do Brasil  
**Endereço:** Avenida Camilo de Jesus Lima  
**Data:** 5 de junho de 2018 (terça-feira)  
**Hora:** 19 horas



IBAMA  
MMA  
Linha Verde  
0800 61 80 80

Nº	NOME	IDENTIDADE	MUNICÍPIO	INSTITUIÇÃO / LOCALIDADE	ASSINATURA
61	Vergena Lima Vaz DSB Vaz	0201643459	São Paulo	IE AMORÉIS/PORACIACU	
62	Cláudio Guedes Costa	0027218654	Macarani		
63	João Carlos Gomes de	1502313006	Macarani	MGC -	
64	Demuel Aguiar Amorim	13653110	GOV. VALADARES	AMALICOM	
65	Wenderson Santos Silva	M-7910976	IPATINGA	AMALICOM	
66	Maurício de Carvalho	46890568	Almenara	AVALICOM	
67	Luci Lacerda M. Maia	0965278894	MACARANI	MACSAT	
68	João Carlos S. Almeida	041334925-9	MACARANI	MADALHEIRA	
69	Jurim Soares Souza	0105415793	Encruzilhada	Supl. Médico Rural Veterinária	

## **Audiência Pública 2 – Padre Paraíso**



SERVIÇO PÚBLICO  
FEDERAL  
MMA - IBAMA

**LISTA DE PRESENÇA**  
**AUDIÊNCIA PÚBLICA E REUNIÃO TÉCNICA INFORMATIVA EM SESSÃO CONJUNTA**

Discussão do Estudo de Impacto Ambiental (EIA), do Relatório de Impacto Ambiental (RIMA) e do Relatório Ambiental Simplificado (RAS). Linha de Transmissão 500kV Poções III - Padre Paraíso 2 - Governador Valadares 6 C1 e C2.



IBAMA  
MMA  
Linha Verde  
0800 61 80 80

Município: Padre Paraíso (MG)

Local: Câmara Municipal

Endereço: Rua Olinto Soriano da Rocha, nº 75, Centro

Data: 7 de junho de 2018 (quinta-feira)

Hora: 19 horas

Nº	NOME	IDENTIDADE	MUNICÍPIO	INSTITUIÇÃO / LOCALIDADE	ASSINATURA
1	Adriano W. Maciel da Silva	20499842-9	Padre Paraíso	ATC	[Assinatura]
2	Adilson Carlos Lima	11225579	Almenara	Belo Vale	[Assinatura]
3	Guiguarde S. Leite	MG2626043	Verdândia		[Assinatura]
4	Édício José dos Reis	MG2470652	Patativa		[Assinatura]
5	Joventino Pereira	M.9.261.749	Cotaci	Santana	[Assinatura]
6	Carolina Pereira Dilliz	MG.19.023.361	Santana		[Assinatura]
7	Wagner do Nascimento	MG.6.572.799	Cotaci		[Assinatura]
8	Gerena Batista Santos		Catuzi		[Assinatura]
9	Marcelo Pinheiro dos Santos	MG18.602.89	Padre Paraíso	Belo Vale	[Assinatura]
10	Jose Roberto dos Santos	MG2427012	ALMENARA	Carriço de Itaipava	[Assinatura]
11	Edilson do Carmo	MG10521245	Padre Paraíso	Carriço de Itaipava	[Assinatura]
12	Claudete Alves Coimbra		Catuzi	Santana	[Assinatura]
13	Johnão G. dos Santos	137.024.205X	Suaquim	SEP/SEA	[Assinatura]
14	Clezio Rocha	59820000MG	Gov. Valadares	Associação	[Assinatura]
15	Rodrigo Gomes Santos	MG.19.207.113	PADRE PARAÍSO	Centro	[Assinatura]



SERVIÇO PÚBLICO  
FEDERAL  
MMA - IBAMA

LISTA DE PRESENÇA  
AUDIÊNCIA PÚBLICA E REUNIÃO TÉCNICA INFORMATIVA EM SESSÃO CONJUNTA

Discussão do Estudo de Impacto Ambiental (EIA), do Relatório de Impacto Ambiental (RIMA) e do Relatório Ambiental Simplificado (RAS). Linha de Transmissão 500kV Poções III - Padre Paraíso 2 - Governador Valadares 6 C1 e C2.

Município: Padre Paraíso (MG)

Local: Câmara Municipal

Endereço: Rua Olinto Soriano da Rocha, nº 75, Centro

Data: 7 de junho de 2018 (quinta-feira)

Hora: 19 horas



MMA  
Linha Verde  
0800 61 80 80

OK

Nº	NOME	IDENTIDADE	MUNICÍPIO	INSTITUIÇÃO / LOCALIDADE	ASSINATURA
16	Helio Olímpio Gomes	11.2746426	Almeirim	STTR Almeirim	[Assinatura]
17	Helio Sônia Farias	519462629	Almeirim	ASAASA	[Assinatura]
18	André de Sousa Leite Pereira	11-6.048354	Jardim	Particular	[Assinatura]
19	Olavo Pereira de Sá	159199768	Caratinga	Santana	[Assinatura]
20	CLÁUS ALVES DA COSTA		Caratinga	Santana	KLOVIS ALVES DA COSTA
21	Zanangonalves Ja silva	47736537	Caratinga	Santana	[Assinatura]
22	Ducos Santos Correa	19.244.338	Caratinga	Manilhas	Ducos Santos Correa
23	Mônica Trindade P de Oliveira	8099.250	Caratinga	Santana	[Assinatura]
24	SEIZGI ZANETTI	2.225.242	Friburgo	IEP/IEA	[Assinatura]
25	ANSELMO OLIVEIRA	5-235-806-0	S.P.	AUDAR / TPE	[Assinatura]
26	Fabio Rezende Rodrigues	36521715-4	BSB	Amstahne	[Assinatura]
27	Brianne Amara Rodrigues	8.170.928	Belo Horizonte	AVALICON	[Assinatura]
28	William dos Santos	178883440	Felício dos Reis	AVALICON	William J.S
29	Samuel Ferreira de Souza	16.140.4144	Felício dos Reis	AVALICON	Samuel Ferreira de Souza
30	Sivalcio Jardim dos Santos	MG 6991938	Ponto de Vista	Parque dos Bois	[Assinatura]



SERVIÇO PÚBLICO  
FEDERAL  
MMA - IBAMA

**LISTA DE PRESENÇA**  
**AUDIÊNCIA PÚBLICA E REUNIÃO TÉCNICA INFORMATIVA EM SESSÃO CONJUNTA**

Discussão do Estudo de Impacto Ambiental (EIA), do Relatório de Impacto Ambiental (RIMA) e do Relatório Ambiental Simplificado (RAS). Linha de Transmissão 500kV Poções III - Padre Paraíso 2 - Governador Valadares 6 C1 e C2.

Município: Padre Paraíso (MG)  
Local: Câmara Municipal  
Endereço: Rua Olinto Soriano da Rocha, nº 75, Centro  
Data: 7 de junho de 2018 (quinta-feira)  
Hora: 19 horas



MMA  
Linha Verde  
0800 61 80 80

Nº	NOME	IDENTIDADE	MUNICÍPIO	INSTITUIÇÃO / LOCALIDADE	ASSINATURA
31	Diego Marques Pereira	36.659.846-9	Ipatinga		
32	Julio Lima Lopes	18.051.343	Alameda		Julio Lima Lopes
33	Ysaelio Pires Farias		Patuzema		Ysaelio Pires Farias
34	Wilson Gomes Koprivic	MG 6.905.454	Catuji		
35	Edna Lira Pereira dos Santos	18.792.567	Catuji	Manilhas / Catuji	
36	Fernando B. de Paula	MG 5.912.54	Zima Duarte	SAE TOULOUSE	
37	Eduardo S. Saueroto	25372601-1	São Paulo	ALUPAR / TPE	
38	Reinaldo Alves Medeiros	1465234	Brasília	Andarim	
39	Rodrigo Jardim Silva	33647752	Tapecuba	Aracaju	
40	Paulo Mercant e Santos	4-8-075.124	Tapecuba	Aracaju	
41	Resoliana Nunes Vital		Pontos do Volante	Proprietária de Terra	
42	Kassimilde Monteiro de		Pontos do Volante	Proprietária de Terra	Kassimilde Monteiro de
43	Antônio Amador da Costa	2-0-7-265	Pontos do Volante	Proprietária de Terra	Antônio Amador da Costa
44	Mica Wallace Costa Almeida	MG 20.303.961	Padre Paraíso	Padre Paraíso	Mica Wallace
45	Emmanuel Marcio	22500655	P. Paraíso	Padre Paraíso	



SERVIÇO PÚBLICO  
FEDERAL  
MMA - IBAMA

### LISTA DE PRESENÇA

#### AUDIÊNCIA PÚBLICA E REUNIÃO TÉCNICA INFORMATIVA EM SESSÃO CONJUNTA

Discussão do Estudo de Impacto Ambiental (EIA), do Relatório de Impacto Ambiental (RIMA) e do Relatório Ambiental Simplificado (RAS). Linha de Transmissão 500kV Poções III - Padre Paraíso 2 - Governador Valadares 6 C1 e C2.

Município: Padre Paraíso (MG)

Local: Câmara Municipal

Endereço: Rua Olinto Soriano da Rocha, nº 75, Centro

Data: 7 de junho de 2018 (quinta-feira)

Hora: 19 horas



Nº	NOME	IDENTIDADE	MUNICÍPIO	INSTITUIÇÃO / LOCALIDADE	ASSINATURA
	Alexandre Rodrigues da Costa	MG 15 373 221	Padre Paraíso	proprietário terra	
46	Braulio Alves da Cunha		Padre Paraíso	proprietário terra	
47	DANIEL MOREIRA DE SOUZA VIEIRA	MG-13.351.901	Teófilo Otonari	CÂMARA	
48	Auresto Luiz Pereira	MI-422338	"	"	
49	Franco da Silveira	MG 4.855.382	Teófilo Otonari	CÂMARA	
50	Aristoteles Luis Espinosa	M 881273	Padre Paraíso	Concepção 2	
51	PÉRSIO RÉYES E. DE SOUSA	1.509.734/PE	ALMEIDA	SAC TOWERS	
52	Alexandre R. B. (R. B.)	MG 6800307	Padre Paraíso	PT-FUTURES	
53	Raimundo Elipídio	M.2222401	Padre Paraíso	Pres. da Câmara	
54	Glênio Miranda dos Santos	MG 20451885	Padre Paraíso	Padre Paraíso	
55	André Borges dos Santos		Padre Paraíso	Padre Paraíso	
56	Edisio Eduardo	MG 17321706	Padre Paraíso	Padre Paraíso	
57	Luciano Guerra Cotta	MG 3457686	Gov. Valadares	IBAMA	
58	Adriane M. Magalhães	M-6560615	Ul. Lândiaj/	MG - IBAMA	
59	Daniel Felipe Dias	MG 13446475	Monte Claros/MG	IBAMA	
60	Roberto de Aguiar B. B.	MG-195181	Padre Paraíso	Valadares	





SERVIÇO PÚBLICO  
FEDERAL  
MMA - IBAMA

**LISTA DE PRESENÇA**  
**AUDIÊNCIA PÚBLICA E REUNIÃO TÉCNICA INFORMATIVA EM SESSÃO CONJUNTA**  
Discussão do Estudo de Impacto Ambiental (EIA), do Relatório de Impacto Ambiental (RIMA) e do Relatório Ambiental Simplificado (RAS). Linha de Transmissão 500kV Poções III - Padre Paraíso 2 - Governador Valadares 6 C1 e C2.

**Município:** Padre Paraíso (MG)  
**Local:** Câmara Municipal  
**Endereço:** Rua Olinto Soriano da Rocha, nº 75, Centro  
**Data:** 7 de junho de 2018 (quinta-feira)  
**Hora:** 19 horas



**IBAMA**  
**MMA**  
Linha Verde  
0800 61 80 80

Nº	NOME	IDENTIDADE	MUNICÍPIO	INSTITUIÇÃO / LOCALIDADE	ASSINATURA
61	Marcos Pereira de Souza	MG. 6.12040	Padre Paraíso	Camspa	
62	RENAN FERNANDES	MG. 14.170.113	Desigualdade	Associação FETAEMG	
63	Paulo Henrique Vieira	41.504.151-X	Padre Paraíso	Proprietário de terra	
64	Regisom Damalho Santos		Padre Paraíso	P. Paraíso	
65	FERNANDO VASCONCELOS	200001112460	MACEIO	SAE TOWERS	
66	Adriana Paulino Kama		Padre Paraíso	P. Paraíso	
67	Monat Viana Pereira	MG 10.037.999	Camopi	ST2	
68	SIDIVAN RESCUEDE	MG 10.155.355	UBERLÂNDIA	IBAMA MG	
69	Francisco Carlos Coimbra Santos	MG. 12.999.933	PADRE PARAÍSO	PADRE PARAÍSO	
70	Cláudia G. Batistota	M 2637145	Parai	lofedão	
71	Rayard Jardim Alves	132.535.2365	Padre Paraíso	P. Paraíso	
72	Rodrigo Herles	11246541	UBERLÂNDIA	IBAMA	
73	Arnaldo Luiz de S. S.	241153712.	Padre Paraíso	Vercedor	
74	Gilvane Pereira Santos	MG.5.317.040	Padre Paraíso	Sindicato T. Rurais	
75	CPRA PEREIRA S. S.		PADRE PARAÍSO	PADRE PARAÍSO	



SERVIÇO PÚBLICO  
FEDERAL  
MMA - IBAMA

### LISTA DE PRESEÇA

#### AUDIÊNCIA PÚBLICA E REUNIÃO TÉCNICA INFORMATIVA EM SESSÃO CONJUNTA

Discussão do Estudo de Impacto Ambiental (EIA), do Relatório de Impacto Ambiental (RIMA) e do Relatório Ambiental Simplificado (RAS). Linha de Transmissão 500kV Poções III – Padre Paraíso 2 – Governador Valadares 6 C1 e C2.

Município: Padre Paraíso (MG)

Local: Câmara Municipal

Endereço: Rua Olinto Soriano da Rocha, nº 75, Centro

Data: 7 de junho de 2018 (quinta-feira)

Hora: 19 horas



IBAMA  
MMA  
Linha Verde  
0800 61 80 80

Nº	NOME	IDENTIDADE	MUNICÍPIO	INSTITUIÇÃO / LOCALIDADE	ASSINATURA
76	Gustavo Amarel Santo	4553758	Kaflo Olm.	SAE TORRES	
77	DENILSON WAGNER OLIVEIRA	M5274761	CARAI	PRÓPRIA FAZENDA	
78	Adelma Borges Seiders		P. Paraíso	Proprietária	
79	Abílio Teodoro VUB		2º Juazeiro	"	
80	Verena Lima Van Der Veij	6201472159	São Paulo	IE BRUNHIL GIMORES	
81	Agostinho Antonio Leão de Aguiar	M. 1.325.493	Padre Paraíso	Padre Paraíso	
82	Osvaldo A. dos Reis Melillo		P. Paraíso	P. Paraíso	
83	Ademilson Guidoni		P. Paraíso	usneador	
84	<del>Ademilson Guidoni</del>	M. 6.985.017	P. Paraíso	P. P.	
85	Fagneri Rodrigues da Silva		P. Volantes	Corrego Seco	
86	Marielma Franco Guidoni	M. 4.350.672	Carai	Carai	
87	Mylena Simone Andrade	M. 2.312.218	Juata	Sombio - Juata	
88	Hedilantony P. Santos	MG 14672212	Juata	ABME	
89	Caio Mendes Mouton	MG-16.925.940	P. Paraíso	"	
90	Daniilo Souza Santos	5078663 SPTGG	P. Paraíso	Lord	



SERVIÇO PÚBLICO  
FEDERAL  
MMA - IBAMA

### LISTA DE PRESENÇA

#### AUDIÊNCIA PÚBLICA E REUNIÃO TÉCNICA INFORMATIVA EM SESSÃO CONJUNTA

Discussão do Estudo de Impacto Ambiental (EIA), do Relatório de Impacto Ambiental (RIMA) e do Relatório Ambiental Simplificado (RAS). Linha de Transmissão 500kV Poções III - Padre Paraíso 2 - Governador Valadares 6 C1 e C2.

Município: Padre Paraíso (MG)

Local: Câmara Municipal

Endereço: Rua Olinto Soriano da Rocha, nº 75, Centro

Data: 7 de junho de 2018 (quinta-feira)

Hora: 19 horas



MMA  
Linha Verde  
0800 61 80 80

Nº	NOME	IDENTIDADE	MUNICÍPIO	INSTITUIÇÃO / LOCALIDADE	ASSINATURA
91	Orlando Ribeiro	MG 4559888	P. Paraíso	Parque da CGLA	[Assinatura]
92	Sidney Lopes Goncalves		Padre Paraíso	Padre Paraíso	[Assinatura]
93	Francisco R. Costa	12089403	Padre PARAISO	Padre paraíso	[Assinatura]
94	Jayson Figueiredo Vieira	MG 11467.348	P. Paraíso	Carai	[Assinatura]
95	Yara de Souza Nojima		Figueiredo	Jamba/RBME	[Assinatura]
96	Thierys Barbosa Pado	MG-16-415.008	Figueiredo	ABME	[Assinatura]
97	MICHAEL COUAT	MG 9191760	BRASILIA	AMBIENTE	[Assinatura]
98	Amanda Soares Chuli	MG 18.703.222	P. Paraíso	P. Paraíso	[Assinatura]
99	Silvino Moura de Souza		Catujá	Catujá	Silvino Moura de Souza
100	Miriam Bragança Pereira		Catujá	Catujá	Miriam Pereira
101	Renika Caroline Ferreira	MG 12228186	P. Paraíso	P. Paraíso	[Assinatura]
102	Isabel Cristina Pinheiro Vaz	MG 16126890	P. Paraíso	P. Paraíso	[Assinatura]

## **Audiência Pública 3 – Governador Valadares**



SERVIÇO PÚBLICO  
FEDERAL  
MMA - IBAMA

**LISTA DE PRESENÇA**  
**AUDIÊNCIA PÚBLICA E REUNIÃO TÉCNICA INFORMATIVA EM SESSÃO CONJUNTA**

Discussão do Estudo de Impacto Ambiental (EIA), do Relatório de Impacto Ambiental (RIMA) e do Relatório Ambiental Simplificado (RAS). Linha de Transmissão 500kV Poções III – Padre Paraíso 2 – Governador Valadares 6 C1 e C2

**Município:** Governador Valadares (MG)  
**Local:** Auditório do SEST SENAT  
**Endereço:** Rua Gilson Mota, nº 10, Nova JK, Governador Valadares  
**Data:** 8 de junho de 2018 (sexta-feira)  
**Hora:** 17 horas



Nº	NOME	IDENTIDADE	MUNICÍPIO	INSTITUIÇÃO / LOCALIDADE	ASSINATURA
1	MICHAEL CEULANT	MG0197760	BRASILIA	AMBIENTE	
2	Viliano G. dos Santos	52.024.205-X	SÃO PAULO	IBAMA/CEP	
3	Jozana Cunha Galvão	MJ.776.931	Governador Valadares	Correntosa	
4	Verônica Vaz Dec. Vaz	0201643459	S. PAULO	IBAMA/ISP	
5	Ronny F. R. Moura	G. 860.528-9	BH	SAETower 3	
6	Luiz Carlos Gomes Lotta	MG3457676	GOV. VALADARES	IBAMA	
7	Valdivia de Moraes	6192.104	Uberlândia		
8	Patrícia Bicalho	MG.9.022.725	G. VALADARES	FAZENDA KIARA	
9	William José de	08983990	G. Valadares	MAISON	
10	Carlos da S	16777439	G. Valadares	Archieon	
11	João Carlos GAZOLINHO	21.620.810-0	S. Paulo	Archieon	
12	Eduardo S. Saramoto	353720991	São Paulo	ALUMAR / TPE	
13	Edno Botelho de Souza	33-999619711	CAMPANÁRIO	FAZ. GIRASSOL	
14	Adriane M. Magalhães	6560615	Uberlândia	MG IBAMA/MG	
15	Valéria Romo de Souza	789930AB/MG	GV	Adriane	

OK



SERVIÇO PÚBLICO  
FEDERAL  
MMA - IBAMA

**LISTA DE PRESEÇA**  
**AUDIÊNCIA PÚBLICA E REUNIÃO TÉCNICA INFORMATIVA EM SESSÃO CONJUNTA**

Discussão do Estudo de Impacto Ambiental (EIA), do Relatório de Impacto Ambiental (RIMA) e do Relatório Ambiental Simplificado (RAS). Linha de Transmissão 500kV Poções III - Padre Paraíso 2 - Governador Valadares 6 C1 e C2

Município: Governador Valadares (MG)  
Local: Auditório do SEST SENAT  
Endereço: Rua Gilson Mota, nº 10, Nova JK, Governador Valadares  
Data: 8 de junho de 2018 (sexta-feira)  
Hora: 17 horas



Nº	NOME	IDENTIDADE	MUNICÍPIO	INSTITUIÇÃO / LOCALIDADE	ASSINATURA
16	Donomara Santos de O	MG-21.833.548	Combranca		Donomara
17	Silvana da Silva dos Santos	045.450.546-03	Combranca		Silvana
18	Fabio Roberto de A	325217154	BSB	Avalicore	Fabio
19	Roguel Alves Medeiros	2463274	Brasília	Analista	Roguel
20	FABIO DE SOUZA BARRO	M3454371	FREI	IMOCENCIO	Fabio
21	Soldado Aluísio Filho	M-5411402	FREI	IMOCENCIO	Soldado
22	SERGIO ZONETTI	2.225.296	FLORIANOPOLIS	IEP/IEA	Sergio
23	JOSE XAVIER COELHO	MG3824509	MATIAS LOB	FAZ. J. G. Zaveri	Jose
24	Wit Roberto de Almeida	7587574-3	SPaulo	SEAIMONER/SE PLANETA	Wit
25	Antonio Amador Santos	4553753	T. Otoni	SAE LOVENS	Antonio
26	Facinor Subrochay	M9328694	FINOCENCIO	F. manso AZOL	Facinor
27	Valdir de Novais Santos	M13834141	T. Otoni		Valdir
28	Thaís Helena E.F. de Novais	MG13342436	T. Otoni	T. Otoni	Thais
29	Marilene Teixeira Martins	M-2568.873	G. Valadares	Gov Valadares	Marilene
30	Cristiano Amaro Rodrigues	8.170.228	Belo Horizonte	AVALICOR	Cristiano



SERVIÇO PÚBLICO  
FEDERAL  
MMA - IBAMA

**LISTA DE PRESENÇA**  
**AUDIÊNCIA PÚBLICA E REUNIÃO TÉCNICA INFORMATIVA EM SESSÃO CONJUNTA**

Discussão do Estudo de Impacto Ambiental (EIA), do Relatório de Impacto Ambiental (RIMA) e do Relatório Ambiental Simplificado (RAS). Linha de Transmissão 500kV Poções III - Padre Paraíso 2 - Governador Valadares 6 C1 e C2

**Município:** Governador Valadares (MG)

**Local:** Auditório do SEST SENAT

**Endereço:** Rua Gilson Mota, nº 10, Nova JK, Governador Valadares

**Data:** 8 de junho de 2018 (sexta-feira)

**Hora:** 17 horas



IBAMA  
MMA  
Linha Verde  
0800 61 80 80

Nº	NOME	IDENTIDADE	MUNICÍPIO	INSTITUIÇÃO / LOCALIDADE	ASSINATURA
31	Wesley de Souza Araújo	M-1131514	Lagoinha	AVILICOR	Wesley
32	Antônio Wilton de Jesus	20499842-1	Gr. Paulo	GRE	Antônio
33	Rodrigo Guimarães Silva	13647732	Tujubá	Avaliação	Rodrigo
34	Sedilson Keresende	10155755	Uberlândia	IBAMA (MG)	Sedilson
35	Daniel Felipe Dias	MG 13446475	Monte Carmo	IBAMA	Daniel
36	Victória Laura Lima	MG-16-218.999	Geral	COVAL	Victória
37	Marcos R. Brito	9064235576	Muniz	GECC-ALUPAR	Marcos
38	Luciano José do Gus	MG1332896	BHE	SAETAMUR	Luciano
39	Rodrigo Herley	11246541	Uberlândia	IBAMA	Rodrigo
40	Ruiza Kathey Santos Nascimento	020.123.606-92	Geral	Geral	Ruiza
41	Satiane Karim G. da Silva	02108939660	G. Valadares	G. Valadares	Satiane
42	Abraão José Mendes Amorim	M-9 160 170	G. VALADARES	G. VALADARES	Abraão
43	Mabel Cristina de Almeida	M3793552	Geral	Faz. Lagoa	Mabel
44	Mário Brito	MG 128.044.426-61	Geral	Faz. Lagoa	Mário
45	Wesley de Souza Araújo	11542752	G.V	G.V	Wesley





## **Anexo 17 – Formulários de Perguntas**

## **Audiência Pública 1 - Macarani**

1



SERVIÇO PÚBLICO  
FEDERAL  
MMA - IBAMA

### AUDIÊNCIA PÚBLICA E REUNIÃO TÉCNICA INFORMATIVA EM SESSÃO CONJUNTA

Discussão do Estudo de Impacto Ambiental (EIA), do Relatório de Impacto Ambiental (RIMA) e do Relatório Ambiental Simplificado (RAS) Linha de Transmissão 500kV Poções III – Padre Paraíso 2 – Governador Valadares 6 C1 e C2

Município: Macarani (BA)  
Local: Associação Atlética Banco do Brasil  
Endereço: Avenida Camilo de Jesus Lima  
Data: 5 de Junho de 2018 (terça-feira)  
Hora: 19 horas



IBAMA  
MMA  
Linha Verde  
0800 61 80 80

## FOLHA PARA QUESTIONAMENTO

NOME: Alcides Eudes de Souza

IDENTIDADE: MG 19284186

TELEFONE: (31) 98785-9372

INSTITUIÇÃO / LOCALIDADE: ~~RPPN~~ RPPN Mata do Passarinho

PERGUNTAS:

Qual

②



SERVIÇO PÚBLICO  
FEDERAL  
MMA - IBAMA

### AUDIÊNCIA PÚBLICA E REUNIÃO TÉCNICA INFORMATIVA EM SESSÃO CONJUNTA

Discussão do Estudo de Impacto Ambiental (EIA), do Relatório de Impacto Ambiental (RIMA) e do Relatório Ambiental Simplificado (RAS) Linha de Transmissão 500kV Poções III – Padre Paraíso 2 – Governador Valadares 6 C1 e C2

**Município:** Macarani (BA)  
**Local:** Associação Atlética Banco do Brasil  
**Endereço:** Avenida Camilo de Jesus Lima  
**Data:** 5 de Junho de 2018 (terça-feira)  
**Hora:** 19 horas



Linha Verde  
0800 61 80 80

## FOLHA PARA QUESTIONAMENTO

**NOME:** Miguel Alcântara Fagundes

**IDENTIDADE:** RN 88.116

**TELEFONE:** 1771988318515

**INSTITUIÇÃO / LOCALIDADE** Sindicalista

**PERGUNTAS:**

Oral

OK

3



SERVIÇO PÚBLICO  
FEDERAL  
MMA - IBAMA

### AUDIÊNCIA PÚBLICA E REUNIÃO TÉCNICA INFORMATIVA EM SESSÃO CONJUNTA

Discussão do Estudo de Impacto Ambiental (EIA), do Relatório de Impacto Ambiental (RIMA) e do Relatório Ambiental Simplificado (RAS) Linha de Transmissão 500kV Poções III – Padre Paraíso 2 – Governador Valadares 6 C1 e C2

**Município:** Macarani (BA)  
**Local:** Associação Atlética Banco do Brasil  
**Endereço:** Avenida Camilo de Jesus Lima  
**Data:** 5 de Junho de 2018 (terça-feira)  
**Hora:** 19 horas



Linha Verde  
0800 61 80 80

## FOLHA PARA QUESTIONAMENTO

**NOME:** JOCACIS MAMIANO

**IDENTIDADE:** 732456-15

**TELEFONE:** (71) 98815-5323

**INSTITUIÇÃO / LOCALIDADE** MACARANI

**PERGUNTAS:**  
0000

Multiple horizontal lines for writing questions.

4



SERVIÇO PÚBLICO  
FEDERAL  
MMA - IBAMA

## AUDIÊNCIA PÚBLICA E REUNIÃO TÉCNICA INFORMATIVA EM SESSÃO CONJUNTA

Discussão do Estudo de Impacto Ambiental (EIA), do Relatório de Impacto Ambiental (RIMA) e do Relatório Ambiental Simplificado (RAS) Linha de Transmissão 500kV Poções III – Padre Paraíso 2 – Governador Valadares 6 C1 e C2

**Município:** Macarani (BA)  
**Local:** Associação Atlética Banco do Brasil  
**Endereço:** Avenida Camilo de Jesus Lima  
**Data:** 5 de Junho de 2018 (terça-feira)  
**Hora:** 19 horas



Linha Verde  
0800 61 80 80

## FOLHA PARA QUESTIONAMENTO

**NOME:**

Antônio Carlos Soares

**IDENTIDADE:**

**TELEFONE:**

**INSTITUIÇÃO / LOCALIDADE**

**PERGUNTAS:**

Per Comentários

## **Audiência Pública 2 – Padre Paraíso**



SERVIÇO PÚBLICO  
FEDERAL  
MMA - IBAMA

## AUDIÊNCIA PÚBLICA E REUNIÃO TÉCNICA INFORMATIVA EM SESSÃO CONJUNTA

Discussão do Estudo de Impacto Ambiental e do Relatório de Impacto Ambiental (EIA/RIMA)

Linha de Transmissão em 500kV Poções III – Padre Paraíso 2 – Governador Valadares 6 C1 e C2

**Município:** Padre Paraíso (MG)

**Local:** Câmara Municipal

**Endereço:** Rua Olinto Soriano da Rocha, nº 75, Centro

**Data:** 7 de Junho de 2018 (quinta-feira)

**Hora:** 19 horas



Linha Verde  
0800 61 80 80

## FOLHA PARA QUESTIONAMENTO

**NOME:**

Cléuzia Alves Batista

**IDENTIDADE:**

M 2 637 145

**TELEFONE:**

33998799622 / (33) 988059462 / (33) 988900006

**INSTITUIÇÃO / LOCALIDADE**

Paraná

**PERGUNTAS:**

negociação da área 12 hectares

Os valores oferecidos pela área, não concordou com os valores oferecidos.





SERVIÇO PÚBLICO  
FEDERAL  
MMA - IBAMA

## AUDIÊNCIA PÚBLICA E REUNIÃO TÉCNICA INFORMATIVA EM SESSÃO CONJUNTA

Discussão do Estudo de Impacto Ambiental e do Relatório de Impacto Ambiental (EIA/RIMA)

Linha de Transmissão em 500kV Poções III – Padre Paraíso 2 – Governador Valadares 6 C1 e C2

**Município:** Padre Paraíso (MG)

**Local:** Câmara Municipal

**Endereço:** Rua Olinto Soriano da Rocha, nº 75, Centro

**Data:** 7 de Junho de 2018 (quinta-feira)

**Hora:** 19 horas



Linha Verde  
0800 61 80 80

## FOLHA PARA QUESTIONAMENTO

**NOME:** marcelo walter casto Almeida

**IDENTIDADE:** MG. 20. 503. 961

**TELEFONE:** 33.989 56 27 61

**INSTITUIÇÃO / LOCALIDADE** Padre Paraíso

**PERGUNTAS:**  
Tem alguma data prevista para  
começo das obras na nossa Região



SERVIÇO PÚBLICO  
FEDERAL  
MMA - IBAMA

## AUDIÊNCIA PÚBLICA E REUNIÃO TÉCNICA INFORMATIVA EM SESSÃO CONJUNTA

Discussão do Estudo de Impacto Ambiental e do Relatório de Impacto Ambiental (EIA/RIMA)  
Linha de Transmissão em 500kV Poções III – Padre Paraíso 2 – Governador Valadares 6 C1 e C2

Município: Padre Paraíso (MG)  
Local: Câmara Municipal  
Endereço: Rua Olinto Soriano da Rocha, nº 75, Centro  
Data: 7 de Junho de 2018 (quinta-feira)  
Hora: 19 horas



Linha Verde  
0800 61 80 80

## FOLHA PARA QUESTIONAMENTO

NOME:

*Fátima Magalhães*

IDENTIDADE:

TELEFONE:

*33.3741 1044.*

INSTITUIÇÃO / LOCALIDADE

*Jombio | Bairro da Mata Grossa*

PERGUNTAS:

*Oral*



SERVIÇO PÚBLICO  
FEDERAL  
MMA - IBAMA

## AUDIÊNCIA PÚBLICA E REUNIÃO TÉCNICA INFORMATIVA EM SESSÃO CONJUNTA

Discussão do Estudo de Impacto Ambiental e do Relatório de Impacto Ambiental (EIA/RIMA)  
Linha de Transmissão em 500kV Poções III – Padre Paraíso 2 – Governador Valadares 6 C1 e C2

**Município:** Padre Paraíso (MG)

**Local:** Câmara Municipal

**Endereço:** Rua Olinto Soriano da Rocha, nº 75, Centro

**Data:** 7 de Junho de 2018 (quinta-feira)

**Hora:** 19 horas



IBAMA  
MMA

Linha Verde  
0800 61 80 80

## FOLHA PARA QUESTIONAMENTO

**NOME:**

Helio Olimpio Ter

**IDENTIDADE:**

M-2746426

**TELEFONE:**

(33) 999351316

**INSTITUIÇÃO / LOCALIDADE**

Sindicato dos Trabalhadores Rurais de Alameda

**PERGUNTAS:**

Nenhuma



SERVIÇO PÚBLICO  
FEDERAL  
MMA - IBAMA

## AUDIÊNCIA PÚBLICA E REUNIÃO TÉCNICA INFORMATIVA EM SESSÃO CONJUNTA

Discussão do Estudo de Impacto Ambiental e do Relatório de Impacto Ambiental (EIA/RIMA)  
Linha de Transmissão em 500kV Poções III – Padre Paraíso 2 – Governador Valadares 6 C1 e C2

Município: Padre Paraíso (MG)  
Local: Câmara Municipal  
Endereço: Rua Olinto Soriano da Rocha, nº 75, Centro  
Data: 7 de Junho de 2018 (quinta-feira)  
Hora: 19 horas



Linha Verde  
0800 61 80 80

### FOLHA PARA QUESTIONAMENTO

NOME:

Julio Pereira Campos

IDENTIDADE:

18 051 393

TELEFONE:

98750-9741

INSTITUIÇÃO / LOCALIDADE

Comunidade Turvo

PERGUNTAS:

Qual vai ser a melhoria para nossas estradas  
com essa frotta passando lá?  
Vai haver melhoria ou não?



SERVIÇO PÚBLICO  
FEDERAL  
MMA - IBAMA

## AUDIÊNCIA PÚBLICA E REUNIÃO TÉCNICA INFORMATIVA EM SESSÃO CONJUNTA

Discussão do Estudo de Impacto Ambiental e do Relatório de Impacto Ambiental (EIA/RIMA)  
Linha de Transmissão em 500kV Poções III – Padre Paraíso 2 – Governador Valadares 6 C1 e C2

**Município:** Padre Paraíso (MG)  
**Local:** Câmara Municipal  
**Endereço:** Rua Olinto Soriano da Rocha, nº 75, Centro  
**Data:** 7 de Junho de 2018 (quinta-feira)  
**Hora:** 19 horas



Linha Verde  
0800 61 80 80

## FOLHA PARA QUESTIONAMENTO

**NOME:**

DAIMUNDO

**IDENTIDADE:**

M.2222401

**TELEFONE:**

987130088

**INSTITUIÇÃO / LOCALIDADE**

CÂMARA MUNICIPAL - PE PARAÍSO

**PERGUNTAS:**

ORAL



SERVIÇO PÚBLICO  
FEDERAL  
MMA - IBAMA

## AUDIÊNCIA PÚBLICA E REUNIÃO TÉCNICA INFORMATIVA EM SESSÃO CONJUNTA

Discussão do Estudo de Impacto Ambiental e do Relatório de Impacto Ambiental (EIA/RIMA)  
Linha de Transmissão em 500kV Poções III - Padre Paraíso 2 - Governador Valadares 6 C1 e C2

Município: Padre Paraíso (MG)  
Local: Câmara Municipal  
Endereço: Rua Olinto Soriano da Rocha, nº 75, Centro  
Data: 7 de Junho de 2018 (quinta-feira)  
Hora: 19 horas



Linha Verde  
0800 61 80 80

### FOLHA PARA QUESTIONAMENTO

NOME:

Jose Bento Lopes dos Santos

IDENTIDADE:

M2427012

TELEFONE:

33-999001411 991089306

INSTITUIÇÃO / LOCALIDADE

comunidade correço de  
AREIA - ALMONARA.

PERGUNTAS:

Qual a Periculosidade e a insalubridade que um LT 500KV pode causar pela proximidade dos moradores que ficarão a 30 metros, ex. ruído, indução e choque elétrico?

O que (as) as empresas pode subsidiar os projetos sociais das comunidades rurais com menor recursos financeiros?

Como e quanto será o valor indenizatório para as propriedades rurais?

## **Audiência Pública 3 – Governador Valadares**





## **Anexo 18 – Solicitação de Estudos Ambientais**

## **Audiência Pública 1 - Macarani**



## **Audiência Pública 2 – Padre Paraíso**



## **Audiência Pública 3 – Governador Valadares**



## **E-mails Encaminhados**





Ouvidoria Lts &lt;ouvidorialts@ambientare-sa.com.br&gt;

---

## Estudos Ambientais

1 mensagem

---

**Ouvidoria Lts** <ouvidorialts@ambientare-sa.com.br>  
Para: biomais.saudedogado@hotmail.com

13 de junho de 2018 16:45

Prezado Wenderson,

Conforme solicitação feita no dia 05 de junho de 2018 na reunião de Discussão do Estudo de Impacto Ambiental e do Relatório de Impacto Ambiental (EIA/RIMA) na cidade de Macarani, segue os links para acesso aos estudos ambientais:

Lote 02:

<https://we.tl/pBJ0SoWziU>

Lote 03:

<https://we.tl/u44S0epxrY>

Lote 04:

<https://we.tl/JUipwQ0lk>

Para salvar basta clicar nos links acima e selecionar a opção "download".

Estamos à disposição caso tenha alguma dúvida.

Atenciosamente,



Ouvidoria Lts &lt;ouvidorialts@ambientare-sa.com.br&gt;

---

## Estudos Ambientais

1 mensagem

---

**Ouvidoria Lts** <ouvidorialts@ambientare-sa.com.br>  
Para: tahispereiracampos@gmail.com

13 de junho de 2018 16:37

Prezada Tahis,

Conforme solicitação feita no dia 07 de junho de 2018 na reunião de Discussão do Estudo de Impacto Ambiental e do Relatório de Impacto Ambiental (EIA/RIMA) na cidade de Padre Paraíso, segue os links para acesso aos estudos ambientais:

Lote 02:

<https://we.tl/pBJ0SoWziU>

Lote 03:

<https://we.tl/u44S0epxrY>

Lote 04:

<https://we.tl/JUipwQ0lk>

Para salvar basta clicar nos links acima e selecionar a opção "download".

Estamos à disposição caso tenha alguma dúvida.

Atenciosamente,



Ouvidoria Lts &lt;ouvidorialts@ambientare-sa.com.br&gt;

---

## Estudos Ambientais

1 mensagem

---

**Ouvidoria Lts** <ouvidorialts@ambientare-sa.com.br>  
Para: str.jequitinhonha@yahoo.com.br

13 de junho de 2018 16:36

Prezado,

Conforme solicitação feita no dia 07 de junho de 2018 na reunião de Discussão do Estudo de Impacto Ambiental e do Relatório de Impacto Ambiental (EIA/RIMA) na cidade de Padre Paraíso, segue os links para acesso aos estudos ambientais:

Lote 02:

<https://we.tl/pBJ0SoWziU>

Lote 03:

<https://we.tl/u44S0epxrY>

Lote 04:

<https://we.tl/JUipwQ0lk>

Para salvar basta clicar nos links acima e selecionar a opção "download".

Estamos à disposição caso tenha alguma dúvida.

Atenciosamente,



Ouvidoria Lts &lt;ouvidorialts@ambientare-sa.com.br&gt;

---

## Estudos Ambientais

1 mensagem

---

**Ouvidoria Lts** <ouvidorialts@ambientare-sa.com.br>  
Para: dinhodejesusfonseca@gmail.com

13 de junho de 2018 16:41

Prezado Raimundo,

Conforme solicitação feita no dia 05 de junho de 2018 na reunião de Discussão do Estudo de Impacto Ambiental e do Relatório de Impacto Ambiental (EIA/RIMA) na cidade de Macarani, segue os links para acesso aos estudos ambientais:

Lote 02:

<https://we.tl/pBJ0SoWziU>

Lote 03:

<https://we.tl/u44S0epxrY>

Lote 04:

<https://we.tl/JUipwQ0lk>

Para salvar basta clicar nos links acima e selecionar a opção "download".

Estamos à disposição caso tenha alguma dúvida.

Atenciosamente,



Ouvidoria Lts &lt;ouvidorialts@ambientare-sa.com.br&gt;

---

## Estudos Ambientais

1 mensagem

---

**Ouvidoria Lts** <ouvidorialts@ambientare-sa.com.br>  
Para: pedrotakahashi@hotmail.com

13 de junho de 2018 16:39

Prezado Pedro,

Conforme solicitação feita no dia 05 de junho de 2018 na reunião de Discussão do Estudo de Impacto Ambiental e do Relatório de Impacto Ambiental (EIA/RIMA) na cidade de Macarani, segue os links para acesso aos estudos ambientais:

Lote 02:

<https://we.tl/pBJ0SoWziU>

Lote 03:

<https://we.tl/u44S0epxrY>

Lote 04:

<https://we.tl/JUipwQ0lk>

Para salvar basta clicar nos links acima e selecionar a opção "download".

Estamos à disposição caso tenha alguma dúvida.

Atenciosamente,



Ouvidoria Lts &lt;ouvidorialts@ambientare-sa.com.br&gt;

---

## Estudos Ambientais

1 mensagem

---

**Ouvidoria Lts** <ouvidorialts@ambientare-sa.com.br>  
Para: mauriciocosta@avalicon.com.br

13 de junho de 2018 16:42

Prezado Mauricio,

Conforme solicitação feita no dia 05 de junho de 2018 na reunião de Discussão do Estudo de Impacto Ambiental e do Relatório de Impacto Ambiental (EIA/RIMA) na cidade de Macarani, segue os links para acesso aos estudos ambientais:

Lote 02:

<https://we.tl/pBJ0SoWziU>

Lote 03:

<https://we.tl/u44S0epxrY>

Lote 04:

<https://we.tl/JUipwQ0lk>

Para salvar basta clicar nos links acima e selecionar a opção "download".

Estamos à disposição caso tenha alguma dúvida.

Atenciosamente,



Ouvidoria Lts &lt;ouvidorialts@ambientare-sa.com.br&gt;

---

## Estudos Ambientais

1 mensagem

---

**Ouvidoria Lts** <ouvidorialts@ambientare-sa.com.br>  
Para: luizarturmacarani@gmail.com

13 de junho de 2018 16:39

Prezado Luiz,

Conforme solicitação feita no dia 05 de junho de 2018 na reunião de Discussão do Estudo de Impacto Ambiental e do Relatório de Impacto Ambiental (EIA/RIMA) na cidade de Macarani, segue os links para acesso aos estudos ambientais:

Lote 02:

<https://we.tl/pBJ0SoWziU>

Lote 03:

<https://we.tl/u44S0epxrY>

Lote 04:

<https://we.tl/JUipwQ0lk>

Para salvar basta clicar nos links acima e selecionar a opção "download".

Estamos à disposição caso tenha alguma dúvida.

Atenciosamente,



Ouvidoria Lts &lt;ouvidorialts@ambientare-sa.com.br&gt;

---

## Estudos Ambientais

1 mensagem

---

**Ouvidoria Lts** <ouvidorialts@ambientare-sa.com.br>  
Para: isabelcristinaoc@hotmail.com

13 de junho de 2018 16:35

Prezada Isabel,

Conforme solicitação feita no dia 08 de junho de 2018 na reunião de Discussão do Estudo de Impacto Ambiental e do Relatório de Impacto Ambiental (EIA/RIMA) na cidade de Governador Valadares, segue os links para acesso aos estudos ambientais:

Lote 02:

<https://we.tl/pBJ0SoWziU>

Lote 03:

<https://we.tl/u44S0epxrY>

Lote 04:

<https://we.tl/JUiiPWQ0lk>

Para salvar basta clicar nos links acima e selecionar a opção "download".

Estamos à disposição caso tenha alguma dúvida.

Atenciosamente,



## **Anexo 19 – Ata**

## **Audiência Pública 1 - Macarani**

MINISTÉRIO DO MEIO AMBIENTE  
INSTITUTO BRASILEIRO DO MEIO AMBIENTE E DOS RECURSOS NATURAIS  
RENOVÁVEIS  
SUPERINTENDÊNCIA DO IBAMA EM MINAS GERAIS  
NÚCLEO DE LICENCIAMENTO AMBIENTAL DA SUPES/MG

**ATA SUMÁRIA DE SESSÃO CONJUNTA DE AUDIÊNCIA PÚBLICA E REUNIÃO TÉCNICO INFORMATIVA**

**EMPREENDIMENTO:** LT 500 KV Poções 3 – Padre Paraíso 2 – Governador Valadares 6 (C 1 e C2)

**PROCESSO IBAMA Nº:** 02001.005724/2016-31;02001.102586/2017-18;  
02001.102583/2017-84; 02001.005724/2016-31

**DATA:** 05/06/2018  
**LOCAL:** MACARANI-BA

Aos cinco dias de junho do ano de dois mil e dezoito, às dezenove e trinta horas, horário de Brasília, nono Auditório da Associação Atlética Banco do Brasil: Avenida Camilo de Jesus Lima, s/n, Macarani - BA , iniciou-se a sessão conjunta AUDIÊNCIA PÚBLICA E REUNIÃO TÉCNICO INFORMATIVA para discussão do EIA-RIMA do empreendimento – LT 500KV POÇÕES 3 - PADRE PARAÍSO 2 - C2 (lote 03) e Reunião Técnico Informativa sobre os RAS dos empreendimentos LT 500 kV Padre Paraíso 2 – Governador Valadares 6 C2 (Lote 4) e T 500 kV Poções III – Padre Paraíso 2 – Governador Valadares 6 C1 (Lote 2). A presente ata foi lavrada de acordo com os procedimentos definidos pelo IBAMA no Regulamento da Audiência Pública e em atendimento à Resolução CONAMA nº 009, de 03 de dezembro de 1987 e Portaria Interministerial421/2011.

O Mestre de Cerimônia deu início à realização da Audiência Pública, procedeu à leitura do regulamento e convidou para compor a mesa: presidente da mesa; o Sr. André Andrade do IBAMA, o secretário executivo da mesa; o Sr. Sidivan Resende, representante do IBAMA; o Sr. Luiz Roberto Azevedo, gerente técnico, representante dos empreendedores, Transmissora Paraíso Energia S/A e Interligação Elétrica Aimorés S/A; o Sr. Eduardo Sannomyia Sakamoto, representante da Transmissora Paraíso Energia S/A; o Sr. Michael Goulart, representante da AMBIENTARE, empresa de consultoria responsável pela elaboração dos estudos ambientais.

Às dezenove horas e quarenta minutos, o presidente da mesa diretora declarou oficialmente aberta a Audiência Pública e reunião técnica, e após tocar o hino nacional, cumprimentou a plenária e as Autoridades presentes.

Em seguida, ele fez a apresentação dos trâmites do processo de licenciamento dentro do IBAMA, utilizando dez minutos do tempo da audiência.

Li  
Andri

O empreendedor Eduardo Sannomyia Sakamoto, da empresa Transmissora Paraíso Energia S/A Grupo Alupar, responsável pelo Lote 2, apresentou o empreendimento à comunidade, por dez minutos.

O empreendedor Luiz Roberto Azevedo, Gerente técnico, Transmissora Paraíso Energia S/A e Interligação Elétrica Aimorés S/A, responsável pelos Lotes 3 e 4, apresentou o empreendimento à comunidade, por trinta minutos.

O consultor Michael Goulart, responsável técnico da Ambientare, empresa de consultoria responsável pela elaboração dos estudos ambientais, apresentou o estudo técnico à comunidade, por quarenta minutos.

O consultor Cristiano Amaro, da Avalicon Engenharia, explanou sobre a regularização Fundiária na área do empreendimento, apresentou o estudo técnico à comunidade, por vinte minutos.

Estiveram presentes as seguintes autoridades e entidades à Audiência Pública:

Sr. Raimundo Fonseca – Secretário de Meio Ambiente – Ribeirão do Largo/BA

Sr. Miguel Alcântara – Presidente do Sindicato dos Pequenos Produtores de Macarani/BA

Sr. Carlos Leôncio

Sra. Cristiane Batista – Representante da Secretaria de Saúde de Macarani/BA

Sr. Paulo Jorge – Vereador – Macarani/BA

Sr. Alexander de Souza – RPPN Mata do Passarinho – Bandeira/BA

Sr. André Silva – Vereador – Macarani/BA

Sr. Robério Roldão – Vereador – Macarani/BA


Sr. Miller Silva Ferraz – Prefeito de Macarani/BA

O presidente da mesa agradece aos palestrantes, esclarece sobre a importância de questionar o empreendimento, e chama o intervalo de quinze minutos, recomeçou às 21:43, com o presidente abrindo a sessão e convidando o representante do DNIT e da Consultoria para compor a mesa de debates.

Os principais temas abordados nas perguntas da plenária foram os seguintes:

**Alexander Zaidan de Souza**, gerente da RPPN de Passarinho, comentou sobre a unidade, e considerando a importância da área, porque vocês não amostraram a RPPN, sendo que a equipe visitou a reserva e estavam disponíveis para amostragem e trabalhos na região, e não foi feito nenhum contato posterior para realizar essas amostragens. Porque manter esse traçado sendo que as alternativas locais dos traçados não existem para as áreas de impacto no fragmento, as três alternativas que tem duas são sobrepostas, não existem alternativas para aquele ponto específico que afeta a unidade de conservação.

**Resposta Ambientare** – escolheu módulos amostrais que já representaram bem a região em termo de custos de tempo não abrangeu tudo. O módulo 3 está próximo ao RPPN e amostrou a biodiversidade local. Se propuseram, em reunião com o IBAMA, a desenvolver um projeto de preservação na RPPN de Passarinho. Sobre a conectividade, vamos propor conectar alguns fragmentos florestais a RPPN, como forma de compensação ambiental.



Alexander não concorda com as áreas escolhidas para a conexão junto a unidade (Área do Bandeira).

**Resposta Ambientare** – Consideram que as áreas propostas para o IBAMA são representativas da fauna. Temos proposta de monitoramento, e podemos mudar a área proposta de monitoramento na região.

**Resposta Sakamoto** – Abre para a RPPN enviar propostas de projetos de preservação e que seja enviado as observações sobre erros detectados no EIA

**Miguel Alcântara** – O que se podem fazer pelos pequenos produtores que ainda não tem luz para todos. O que se podem fazer pelo meio ambiente, a preservação das nascentes, estamos precisando de um projeto desse, nós ainda não temos, o que se podem fazer. Se não puder ajudar todo município, proteger as mais próximas.

**Resposta Ambientare** – **Tocou em dois temas muito relevantes e estão inseridos no estudo ambiental.** Um dos programas que temos é o programa de aquisição de insumos, as cooperativas podem fornecer insumos para o empreendimento. Com relação a preservação das nascentes, quando se torna a vegetação existe um programa de Desgaste de Flora, existe uma equipe de profissionais que vão nas áreas desmatadas, resgatam as sementes das plantas que foram retiradas, fazem muda e podem oferecer gratuitamente para os pequenos produtores, replantá-las nas nascentes.

**Resposta Sakamoto** – As estruturas em campo não ficarão nas nascentes.

**Resposta Luiz Roberto** – Retificar a localização do empreendimento, não é no sul da Bahia. Ele não tem o que fazer sobre a distribuição de luz para todos para quem não tem energia. Explica que é uma função da ANEEL.

**Luiz Artur** – Não pode ser levado energia solar para os pequenos proprietários rurais, já que não pode facilitar a distribuição de energia elétrica.

**Resposta Luiz Roberto** – É possível pensar no assunto.

**Resposta Ambientare** – Pode assessorar a demanda de energia elétrica através de orientação técnica no pleito junto à ANEEL. Pode ser mais detalhado dentro dos programas ambientais.

**Jocaeis Mariano** – Quería fazer um esclarecimento, tem uma pequena proprietária que será interceptada pela rede de transmissão, em frente as suas instalações passa uma linha da Coelba. Foi agraciado com uma torre, mas a maior parte da propriedade já tem uma rede de cerca elétrica, onde divide os pastos, na rede servidão não pode passar uma cerca elétrica. Tem um vizinho do lado esquerdo onde a rede da Coelba passa, para poder construir já existe casa, mas não tem luz para todos, se for um dia energizar pode passar uma rede.

**Resposta Luiz Roberto** – Cerca elétrica precisa ser analisada para ver se é possível passar sob a linha de transmissão. Sugere conversar em particular posteriormente. Sobre a luz para todos, pode passar por debaixo da linha de transmissão.


**André do IBAMA** – Pede para que essa resposta seja oficial enviada para o Senhor Jocaeis Mariano.

**Luiz Roberto** - Não há restrição, mas tem que ser analisado tecnicamente.

**Jocaeis Mariano** – ele quer saber do mapa, para saber onde a linha de transmissão vai passar na sua terra.

**Avalicon** – Não vê problema em disponibilizar o mapa.

**Jocaeis Mariano** – Que é engenheiro civil e muita gente não sabe onde vai passar na terra. É bom ter um conhecimento, e entregar os documentos da terra após saber onde será a



passagem da linha de transmissão. Reclama que na audiência pública já deveria ter um projeto definido e o valor pago pela terra já especificado.

**Avalicon** – Explica o procedimento para o levantamento dos valores de cada área, e por isso não é possível trazer na audiência esses valores definidos, mas que é possível indicar nas visitas de levantamento topográfico o local onde a linha passará em cada propriedade. Explica também a importância de ter o cadastro documental do proprietário e da propriedade para avaliar a viabilidade da passagem da linha nesta propriedade.

**Jocaeis Mariano** – Se for construir uma torre, ele quer ter acesso ao mapa para discutir a viabilidade do ponto da construção da torre e tentar mudar este local se não for viável para sua propriedade.

**Avalicon** – Quando as obras tiverem no início é possível a mudança de localização da torre se houver esse tipo de demanda.

**Jocaeis Mariano** – Todo proprietário terá que ter uma servidão de acesso?

**Avalicon** – Será analisado caso a caso e avaliado a necessidade de construção de um acesso ou a utilização de acesso já existente.

Luiz Roberto – O traçado da linha de transmissão já está definido no estudo e é de acesso público.

**André do IBAMA** – Já existe uma proposta de traçado, mas que está em estudo e não está definido. Ele pode ser alterado nestes próximos meses por definição do IBAMA. De acordo com a análise de estudo ou por demanda surgida nesta audiência pública. Outra questão é que nenhum proprietário é obrigado a entregar documentação sobre demanda da empresa.

**Jocaeis Mariano** – Que ter o direito de solicitar o projeto e discutir a localização da instalação da torre dentro de sua propriedade.

**André do IBAMA** – Se a empresa tem acesso a documentação que delimita uma propriedade é mais fácil evitar locais de locação das torres que inviabilize uma propriedade, por isso ela solicita a documentação da propriedade.

**Jocaeis Mariano** – Se preocupa que o empreendimento inviabilize sua propriedade.

**Antônio Prates** - Gostou da apresentação e quer transparências dos trabalhos. Quer definição do traçado, quer definição dos valores que serão pagos, e solicita que essa não seja a última região e sim a primeira. Sobre a questão social pede que haja preservação do meio ambiente e que haja um bom trabalho de comunicação junto à sociedade.

**Avalicon** – Informa que só pode entrar nas áreas com autorização dos proprietários e que todas as dúvidas podem ser tratadas com a empresa e sua equipe, para que haja os devidos esclarecimentos.

**Ambientare** – Ainda estamos numa fase de viabilidade ambiental e o traçado ainda pode ser alterado, mas o processo de levantamento fundiário tem que ter início, mas a definição do traçado só após a aprovação do traçado pelo IBAMA. Os arquivos do traçado são públicos e podem ser demandados para a empresa através do e-mail disponibilizado o folder de divulgação do empreendimento. Todos os estudos estão disponíveis para análise da população e pode ser demandado.

Luiz Roberto – Esclarece que o traçado proposto está disponível para a população e que ele pode ser modificado.

Luiz Artur – Sobre interferências de eletromagnéticas, quer saber se a rede de transmissão vai interferir nos sinais de internet da região. Quer saber sobre os projetos a serem propostos pelo empreendimento na região.

Luiz Roberto – As normativas da ANEEL serão seguidas para que um projeto não interfira em outras atividades existentes como é o caso da comunicação.



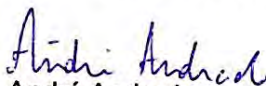
**Ambientare** – A largura das áreas de servidão são definidas justamente pensando nas interferências que podem causar em outras atividades. Sobre programas ambientais é pensado em projetos demandados pela comunidade local.

**Sakamoto** – Tem um programa de comunicação social para que haja transparência no processo do empreendimento.

**André do IBAMA** – Coloca o IBAMA à disposição para tirar qualquer dúvida da população.


Ressalta-se que a Audiência Pública está sendo gravada, e que a transcrição da mesma constará do processo de licenciamento do empreendimento, onde todas as perguntas e respostas estarão contempladas na sua íntegra.

A Audiência Pública contou com a presença de 69 (sessenta e nove) pessoas. O presidente fez suas considerações finais e, às 22 horas e 56 minutos, considerou válida e encerrada a Audiência Pública e reunião técnica e informativa em sessão conjunta, destinada a discussão dos empreendimentos LT 500KV POÇÕES 3 - PADRE PARAÍSO 2 - C2 (lote 03) e Reunião Técnico Informativa sobre os RAS dos empreendimentos LT 500 kV Padre Paraíso 2 – Governador Valadares 6 C2 (Lote 4) e T 500 kV Poções III – Padre Paraíso 2 – Governador Valadares 6 C1 (Lote 2).



André Andrade

Presidente da mesa/IBAMA



Sidivan Resende

Secretário executivo da mesa/IBAMA



Luiz Roberto Azevedo

Gerente técnico, Transmissora Paraíso Energia S/A e Interligação Elétrica Aimorés S/A



Eduardo Sannomyia Sakamoto  
Transmissora Paraíso Energia S/A



Michael Goulart

Ambientare, empresa de consultoria responsável pela elaboração dos estudos ambientais



Cristiano Amaro  
Avalicon

## **Audiência Pública 2 – Padre Paraíso**



MINISTÉRIO DO MEIO AMBIENTE  
INSTITUTO BRASILEIRO DO MEIO AMBIENTE E DOS RECURSOS NATURAIS  
RENOVÁVEIS  
SUPERINTENDÊNCIA DO IBAMA EM MINAS GERAIS  
NÚCLEO DE LICENCIAMENTO AMBIENTAL DA SUPES/MG

**ATA SUMÁRIA DE SESSÃO CONJUNTA DE AUDIÊNCIA PÚBLICA E REUNIÃO TÉCNICO INFORMATIVA**

**EMPREENDIMENTO:** LT 500 KV Poções 3 – Padre Paraíso 2 – Governador Valadares 6 (C 1 e C2)

**PROCESSO IBAMA Nº:** 02001.005724/2016-31;02001.102586/2017-18;  
02001.102583/2017-84; 02001.005724/2016-31

**DATA:** 07/06/2018  
**LOCAL:** PADRE PARAÍSO-MG


Aos sete dias de junho do ano de dois mil e dezoito, às dezenove horas e vinte e um minutos, horário de Brasília, nono Auditório da Câmara Municipal de Padre Paraíso-MG: Rua Olinto Soriano da Rocha, 75, Centro - Padre Paraíso - MG , iniciou-se a sessão conjunta AUDIÊNCIA PÚBLICA E REUNIÃO TÉCNICO INFORMATIVA para discussão do EIA-RIMA do empreendimento – LT 500KV POÇÕES 3 - PADRE PARAÍSO 2 - C2 (lote 03) e Reunião Técnico Informativa sobre os RAS dos empreendimentos LT 500 kV Padre Paraíso 2 – Governador Valadares 6 C2 (Lote 4) e T 500 kV Poções III – Padre Paraíso 2 – Governador Valadares 6 C1 (Lote 2). A presente ata foi lavrada de acordo com os procedimentos definidos pelo IBAMA no Regulamento da Audiência Pública e em atendimento à Resolução CONAMA nº 009, de 03 de dezembro de 1987 e Portaria Interministerial421/2011.

O Mestre de Cerimônia deu início à realização da Audiência Pública, procedeu à leitura do regulamento e convidou para compor a mesa: presidente da mesa; o Sr. Rodrigo Heles do IBAMA, o secretário executivo da mesa; o Sr. Sidivan Resende, representante do IBAMA; o Sr. Artur Willcox dos Santos, representante da Transmissora Paraíso Energia S/A, Sr. Sérgio Antônio Zanetti, gerente técnico representante da Interligação Elétrica Paraguaçu S.A e Interligação Elétrica Aimorés S/A; o Sr. Michael Goulart, representante da AMBIENTARE, empresa de consultoria responsável pela elaboração dos estudos ambientais.

Às dezenove horas e quarenta minutos, o presidente da mesa diretora declarou oficialmente aberta a Audiência Pública e reunião técnica, e após tocar o hino nacional, cumprimentou a plenária e as Autoridades presentes.

Em seguida, ele fez a apresentação dos trâmites do processo de licenciamento dentro do IBAMA, utilizando dez minutos do tempo da audiência.

O empreendedor Artur Willcox dos Santos, da empresa Transmissora Paraíso Energia S/A Grupo Alupar, responsável pelo Lote 2, apresentou o empreendimento à comunidade, por dez minutos.



O Representante Sr. Sérgio Antônio Zanetti, gerente técnico representante da Interligação Elétrica Paraguaçu S.A e Interligação Elétrica Aimorés S/A; responsável pelos Lotes 3 e 4, apresentou o empreendimento à comunidade, por dezessete minutos.

O consultor Michael Goulart, responsável técnico da Ambientare, empresa de consultoria responsável pela elaboração dos estudos ambientais, apresentou o estudo técnico à comunidade, por trinta e sete minutos.

O consultor Cristiano Amaro Rodrigues, da Avalicon Engenharia, explanou sobre a regularização Fundiária na área do empreendimento, apresentou o estudo técnico à comunidade, por treze minutos.

Estiveram presentes as seguintes autoridades e entidades à Audiência Pública:

Sr. Olávio Pereira dos Santos – Representante da Comunidade Remanescentes de Quilombola Córrego Santana - Catuji - MG.

Sr. Francisco de Assis – Vereador (Presidente da Câmara) da Cidade de Jequitinhonha – MG.

Sr. Daniel Moreira - Vereador da Cidade de Jequitinhonha.

Sr. Lucas Pereira de Araújo - Vereador da Cidade de Jequitinhonha.

Sr. Auresto de Luiz - Vereador da Cidade de Jequitinhonha.

Sr. Renan Fernandes Pereira - Presidente FETAEMG - Jequitinhonha - MG.

Sr. Raimundo Luiz Vieira – Presidente da Câmara Municipal de Padre Paraíso - MG.

Sr. Manoel Viana - Presidente do Sindicato dos Trabalhadores Rurais de Carai - MG.

Sra. Geralda Magela Ferreira – Vereadora no Município de Padre Paraíso - MG.

Sr. Leonildo Veiga Gomes - Vereador no Município de Padre Paraíso - MG.

Sr. Adenilson Guidoni - Vereador no Município de Padre Paraíso - MG.

Sra. Márcia de Souza Gouveia – Chefe da Unidade de Conservação Jequitinhonha - ICMBIO - MG.


O presidente da mesa agradece aos palestrantes, esclarece sobre a importância de questionar o empreendimento, e chama o intervalo de quinze minutos, recomeçou às 21:29.

Os principais temas abordados nas perguntas da plenária foram os seguintes:

**Sr. Raimundo Luiz Vieira – Presidente da Câmara Municipal de Padre Paraíso - MG.**

, gerente da RPPN de Passarinho, comentou sobre a unidade, e considerando a importância da área, porque vocês não amostraram a RPPN, sendo que a equipe visitou a reserva e estavam disponíveis para amostragem e trabalhos na região, e não foi feito nenhum contato posterior para realizar essas amostragens. Porque manter esse traçado sendo que as alternativas locais dos traçados não existem para as áreas de impacto no fragmento, as três alternativas que tem duas são sobrepostas, não existem alternativas para aquele ponto específico que afeta a unidade de conservação.

**Resposta Ambientare** – escolheu módulos amostrais que já representaram bem a região em termo de custos de tempo não abrangeu tudo. O módulo 3 está próximo ao RPPN e amostrou a biodiversidade local. Se propuseram, em reunião com o IBAMA, a desenvolver



um projeto de preservação na RPPN de Passarinho. Sobre a conectividade, vamos propor conectar alguns fragmentos florestais a RPPN, como forma de compensação ambiental. Alexander não concorda com as áreas escolhidas para a conexão junto a unidade (Área do Bandeira).

**Sr. José Bento** - Quais os riscos e perigos que a rede elétrica pode causar a população? Quais serão os projetos/programas e parcerias a serem executados pelas empresas?

**Resposta Artur** - As normas técnicas de uso da rede elétrica já orientam já o que permitido e o que não é permitido, garantindo a segurança da população. Ainda não tem definição dos projetos/programas e ações.

**Resposta Ambientare** – Haverá uma campanha de informação e divulgação junto as comunidades sobre os perigos e formas de usos dos solos sob as redes elétricas. Quanto aos programas, o que já tem acordado hoje é a utilização de insumos locais para suprir as demandas das equipes.

**Resposta Avalicon** – Será pago ao proprietário pela restrição e uso do solo, mas a propriedade continua sendo do mesmo.

**Resposta Sérgio** – Garante que não há perigo para a população pela proximidade da rede elétrica.

**Cleuza Alves Batista** – Tem uma área já em negociação. Já foi feito uma ofertam, porém não houve acordo com a proprietária do local. Houve questionamento do desmatamento e o valor da extração da madeira que será retirado da sua propriedade.

**Resposta Avalicon** – Existem critérios técnicos para avaliação do local. Cada área tem uma avaliação específica. Vai fazer uma análise junto ao proprietário após o termino da reunião para um melhor esclarecimento da situação.

**Resposta Rodrigo Heles** – O empreendimento é declarado como utilidade pública, mas o IBAMA presa pela isonomia do tratamento junto aos proprietários de áreas. Se não houver acordo, a negociação pode se tornar uma questão judicial.

**Resposta Ambientare** – Sobre o valor da madeira que está sendo negociado, toda a madeira retirada será do proprietário da área, sendo que o mesmo dará ela o destino que lhe aprover.

**Pergunta Wallace** – Quando terá o início das obras?

**Resposta Sérgio** – As obras ainda não têm uma data marcada para o início, mas essa informação será divulgada a população tão logo seja agendada.

**Resposta Rodrigo Heles** – Estimam o prazo de quatro meses para o início das obras.

**Pergunta Márcia Nogueira** – Foi procurada a três meses pelo DNIT, que terá que fazer a compensação de áreas desmatadas. Assim o DNIT procurou a REBIO da Mata Escura para buscar áreas para fazer recuperação. Que a unidade precisa que seja construída cercas nas áreas de recuperação.

Colocar no programa das empresas de transmissão visitas à unidade de conservação.

Que a contratação de mão-de-obra não seja apenas de nível médio, mas que procurem também profissionais de nível superior que existam na região.

**Raimundo Luiz** - fala em nome do executivo e do legislativo disse que o município dará total apoio na busca de mão-de-obra local. E que o espaço da Câmara Municipal está liberado para palestras, reuniões e demais necessidades.

**Resposta Ambientare** – A preferência para recuperação de áreas degradadas será sempre dentro de unidade de conservação. Dentro dos programas ambientais é possível pensar em visitas à unidade de conservação. Sobre mão-de-obra as empresas pretendem contratar o maior número possível de mão-de-obra local de vários níveis de formação.

**Resposta Verena** – Conversar para amadurecer ideias pois há interesse por parte dos empreendedores. Disse para enviar currículos para o 0800 e e-mail informado nos folders.

**Resposta Artur** – Já que já existem universidades que estão formando profissionais locais, há interesse por parte das empresas para contratar essas pessoas. Falou da importância das parcerias buscando contratação de mão-de-obra local.

**Resposta Rodrigo** – Reforça a importância da contratação local.

**Hélio Rodrigues** – Propôs a extensão da audiência pública para a cidade de Almenara por ser uma das áreas afetadas pelo empreendimento.

**Resposta Rodrigo** – Explicou as normas para a realização das audiências públicas. O município de Almenara não solicitou audiência no prazo de quarenta e cinco dias, mas vai conversar com os empreendedores para ver a possibilidade para que essa audiência aconteça em Almenara. Se caso não houver uma audiência pelo menos haverá uma reunião informativa.

**Pergunta Thais Pereira Campos** – Qual vai ser a melhoria de nossas estradas com essas instalações?

**Resposta Ambientare** – As melhorias de estradas serão para os acessos nos locais das obras. Após a obra os acessos serão entregues no mínimo como foram encontradas. Vai ser controlado a forma em que os motoristas têm acesso a esses locais.

**Resposta Artur** – Trabalhar muito bem nesses locais através da sinalização.

**Resposta Sérgio Antônio** – A expectativa é que as estradas fiquem melhores do que foram encontradas. Se necessário serão feitos mata-burros e pontes para ter um melhor acesso aos locais dando assim melhor comodidade e deslocamento as comunidades.

**Idalino Matos Brandão** – É uma obra Federal? O Valor da Obra é de 500 Milhões e 300 Milhões? Corre algum risco pela mudança de Governo Federal terá alguma interrupção no processo?


**Resposta Sérgio Antônio** – Não há perigo.


**Resposta Artur** – Confirma que não haverá perigo de a obra ser interrompida. A obra vai acontecer.

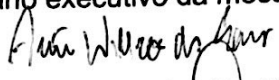
Ressalta-se que a Audiência Pública está sendo gravada, e que a transcrição da mesma constará do processo de licenciamento do empreendimento, onde todas as perguntas e respostas estarão contempladas na sua íntegra.




A Audiência Pública contou com a presença de 102 (Cento e duas) pessoas. O presidente fez suas considerações finais e, às 22 horas e 23 minutos, considerou válida e encerrada a Audiência Pública e reunião técnica e informativa em sessão conjunta, destinada a discussão dos empreendimentos LT 500KV POÇÕES 3 - PADRE PARAÍSO 2 - C2 (lote 03) e Reunião Técnico Informativa sobre os RAS dos empreendimentos LT 500 kV Padre Paraíso 2 – Governador Valadares 6 C2 (Lote 4) e T 500 kV Poções III – Padre Paraíso 2 – Governador Valadares 6 C1 (Lote 2).

  
Rodrigo Heles  
Presidente da mesa/IBAMA

  
Sidivan Resende  
Secretário executivo da mesa/IBAMA

  
Artur Willcox dos Santos  
Representante Transmissora Paraíso Energia S/A

  
Sérgio Antônio Zanetti  
Gerente Técnico Interligação Elétrica Paraguaguá S/A e Interligação Elétrica Aimorés S/A

  
Michael Goulart  
Ambientare, empresa de consultoria responsável pela elaboração dos estudos ambientais

## **Audiência Pública 3 – Governador Valadares**

MINISTÉRIO DO MEIO AMBIENTE  
INSTITUTO BRASILEIRO DO MEIO AMBIENTE E DOS RECURSOS NATURAIS  
RENOVÁVEIS  
SUPERINTENDÊNCIA DO IBAMA EM MINAS GERAIS  
NÚCLEO DE LICENCIAMENTO AMBIENTAL DA SUPES/MG

**ATA SUMÁRIA DE SESSÃO CONJUNTA DE AUDIÊNCIA PÚBLICA E REUNIÃO TÉCNICO INFORMATIVA**

**EMPREENDIMENTO:** LT 500 KV Poções 3 – Padre Paraíso 2 – Governador Valadares 6 (C 1 e C2)

**PROCESSO IBAMA Nº:** 02001.005724/2016-31;02001.102586/2017-18;  
02001.102583/2017-84; 02001.005724/2016-31

**DATA:** 08/06/2018

**LOCAL:** GOVERNADOR VALADARES-MG

Aos oito dias de junho do ano de dois mil e dezoito, às dezessete horas e vinte e sete minutos, horário de Brasília, Auditório do Sest/Senat: Rua Gilson Mota, 10, Bairro Nova JK– Governador Valadares- MG , iniciou-se a sessão conjunta AUDIÊNCIA PÚBLICA E REUNIÃO TÉCNICO INFORMATIVA para discussão do EIA-RIMA do empreendimento – LT 500KV POÇÕES 3 - PADRE PARAÍSO 2 - C2 (lote 03) e Reunião Técnico Informativa sobre os RAS dos empreendimentos LT 500 kV Padre Paraíso 2 – Governador Valadares 6 C2 (Lote 4) e T 500 kV Poções III – Padre Paraíso 2 – Governador Valadares 6 C1 (Lote 2). A presente ata foi lavrada de acordo com os procedimentos definidos pelo IBAMA no Regulamento da Audiência Pública e em atendimento à Resolução CONAMA nº 009, de 03 de dezembro de 1987 e Portaria Interministerial421/2011.

O Mestre de Cerimônia deu início à realização da Audiência Pública, procedeu à leitura do regulamento e convidou para compor a mesa: presidente da mesa; o Sr. Rodrigo Heles do IBAMA, o secretário executivo da mesa; o Sr. Sidivan Resende, representante do IBAMA; o Sr. João Eduardo Greco Pinheiro, representante da Transmissora Paraíso Energia S/A, Sr. Luiz Roberto Azevedo, gerente técnico representante da Interligação Elétrica Paraguaçu S.A e Interligação Elétrica Aimorés S/A; o Sr. Michael Goulart, representante da AMBIENTARE, empresa de consultoria responsável pela elaboração dos estudos ambientais.

Às Dezessete horas e trinta e sete minutos, o presidente da mesa diretora declarou oficialmente aberta a Audiência Pública e reunião técnica, e após tocar o hino nacional, cumprimentou a plenária e as Autoridades presentes.

Em seguida, ele fez a apresentação dos trâmites do processo de licenciamento dentro do IBAMA, utilizando nove minutos e trinta e seis segundos do tempo da audiência.

O empreendedor João Eduardo Greco Pinheiro, da empresa Transmissora Paraíso Energia S/A Grupo Alupar, responsável pelo Lote 2, apresentou o empreendimento à comunidade, por doze minutos e vinte e um segundos.



O Representante Sr. Luiz Roberto Azevedo, gerente técnico representante da Interligação Elétrica Paraguaçu S.A e Interligação Elétrica Aimorés S/A; responsável pelos Lotes 3 e 4, apresentou o empreendimento à comunidade, por quatorze minutos e trinta e três segundos.

O consultor Michael Goulart, responsável técnico da Ambientare, empresa de consultoria responsável pela elaboração dos estudos ambientais, apresentou o estudo técnico à comunidade, por trinta e quatro minutos e quarenta e quatro segundos.

O consultor Cristiano Amaro Rodrigues, da Avalicon Engenharia, explanou sobre a regularização Fundiária na área do empreendimento, apresentou o estudo técnico à comunidade, por onze minutos e vinte e um segundos.

Não estiveram presentes autoridades e entidades à Audiência Pública.

O presidente da mesa agradece aos palestrantes, esclarece sobre a importância de questionar o empreendimento, e chama o intervalo de quinze minutos, recomeçou às dezenove horas e trinta minutos.

Os principais temas abordados nas perguntas da plenária foram os seguintes:

**Sr. Celso Botelho–**

A compensação será de todo espaço onde passa a rede? Depois do levantamento para o pagamento da indenização houver venda do imóvel, quem receberá o pagamento? Qual a previsão de início das obras?

**Avalicon:** Será pago indenização de toda área de servidão. No ato do pagamento será feito para o atual proprietário da área.


**Rodrigo:** Previsão de 4 a 6 meses para o início das obras.


Ressalta-se que a Audiência Pública está sendo gravada, e que a transcrição da mesma constará do processo de licenciamento do empreendimento, onde todas as perguntas e respostas estarão contempladas na sua íntegra.







A Audiência Pública contou com a presença de 51 (Cinquenta e uma) pessoas. O presidente fez suas considerações finais e, às 19 horas e 43 minutos, considerou válida e encerrada a Audiência Pública e reunião técnica e informativa em sessão conjunta, destinada a discussão dos empreendimentos LT 500KV POÇÕES 3 - PADRE PARAÍSO 2 - C2 (lote 03) e Reunião Técnico Informativa sobre os RAS dos empreendimentos LT 500 kV Padre Paraíso 2 – Governador Valadares 6 C2 (Lote 4) e T 500 kV Poções III – Padre Paraíso 2 – Governador Valadares 6 C1 (Lote 2).

  
Rodrigo Heles  
Presidente da mesa/IBAMA

  
Sidivan Resende  
Secretário executivo da mesa/IBAMA

  
João Eduardo Greco Pinheiro  
Representante Transmissora Paraíso Energia S/A

  
Luiz Roberto Azevedo  
Gerente Técnico Interligação Elétrica Paraguaçu S/A e Interligação Elétrica Aimorés S/A

  
Michael Goulart  
Ambientare, empresa de consultoria responsável pela elaboração dos estudos ambientais

## **Anexo 20 – Apresentações**

# **Apresentação 1**

**INSTITUTO BRASILEIRO DO MEIO AMBIENTE E DOS  
RECURSOS NATURAIS RENOVÁVEIS - IBAMA**



# **Audência Pública e Reunião Técnico Informativa**

**LTs: Poções III – Padre Paraíso 2 e  
Governador Valadares 6 circuitos 1 e 2  
Junho de 2018**



INSTITUTO BRASILEIRO DO MEIO AMBIENTE E DOS  
RECURSOS NATURAIS RENOVÁVEIS - **IBAMA**

Diretoria de Licenciamento Ambiental (DILIC)

Coordenação-Geral de Licenciamento Ambiental de  
Empreendimentos Lineares Terrestres (CGLin)

Coordenação de Licenciamento Ambiental de Dutos e Sistemas  
de Transmissão de Energia (CODUT)

Núcleo de Licenciamento Ambiental (NLA/MG):

Unidades do Ibama em Governador Valadares; Montes Claros  
e Uberlândia

# LTs Poções – Padre Paraíso – Governador Valadares

## O que está sendo licenciado?

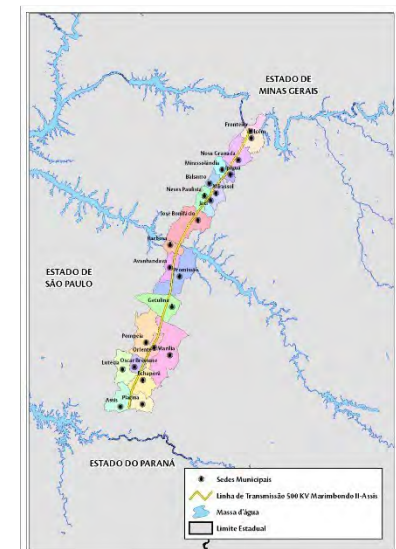
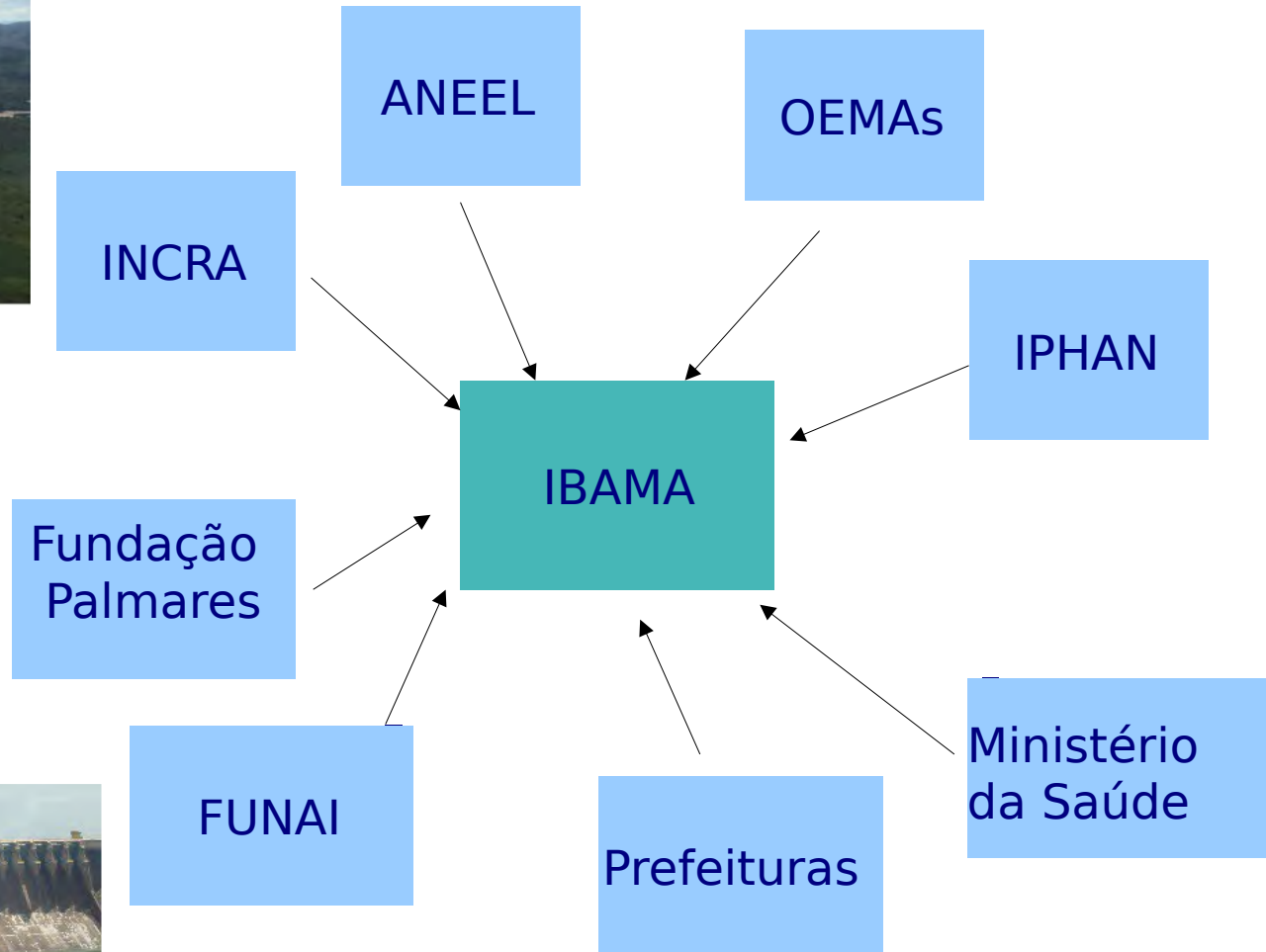
Nº 02001.005724/2016-31 - LT 500 kV Poções III - Padre Paraíso 2 - Governador Valadares 6 C1 (Procedimento Simplificado com RAS - RTI)  
Responsável: TPE - TRANSMISSORA PARAISO DE ENERGIA S.A

Nº 02001.102586/2017-18 - LT 500 kV Poções III - Padre Paraíso 2 C2  
(Procedimento ordinário com EIA/RIMA – Audiência Pública)  
Responsável: INTERLIGAÇÃO ELÉTRICA PARAGUAÇU S A

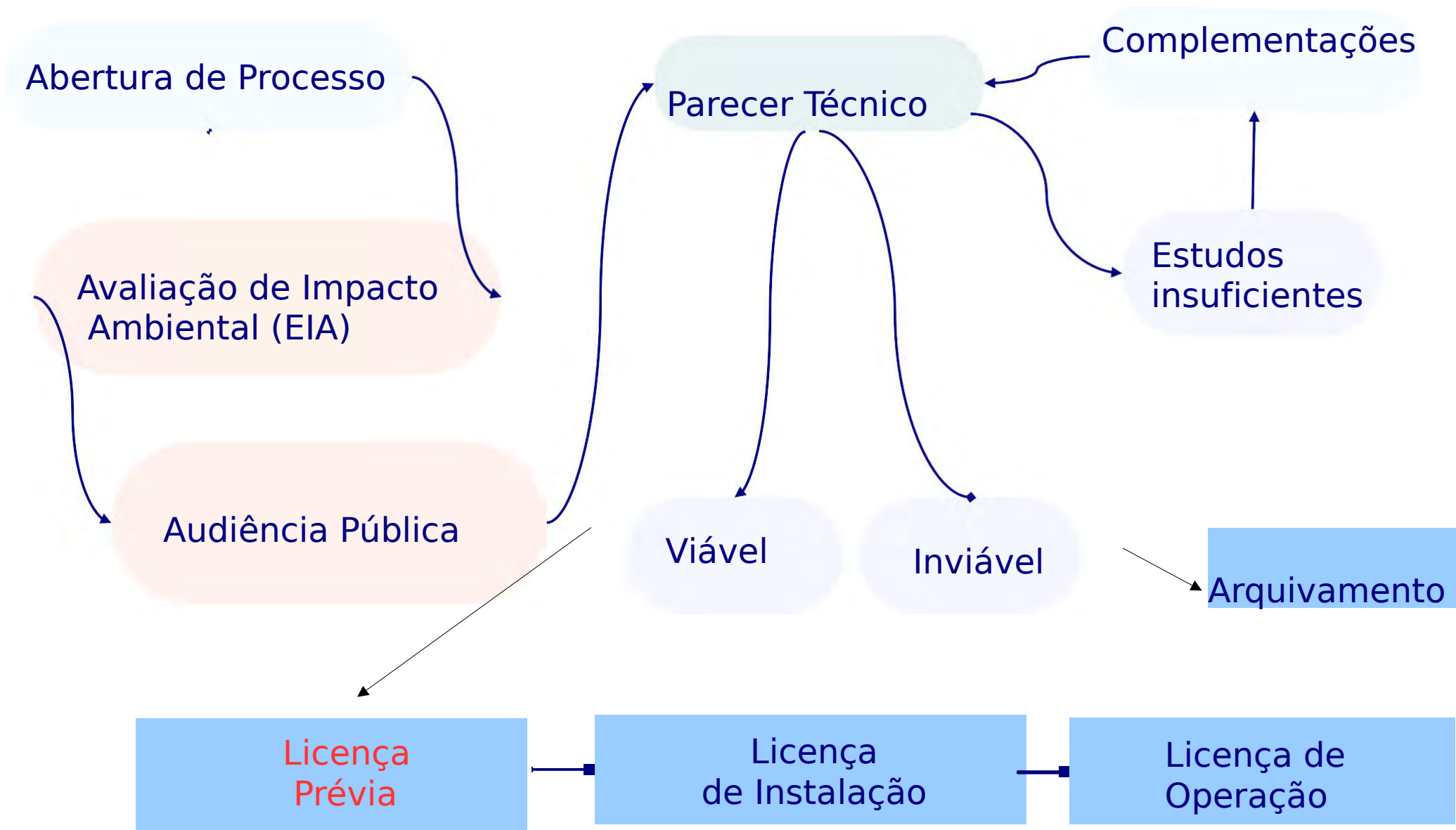
Nº 02001.102583/2017-84 - LT 500 kV - Padre Paraíso 2 - Governador Valadares 6 C2  
(Procedimento Simplificado com RAS - RTI)  
Responsável: INTERLIGAÇÃO ELÉTRICA AIMORES S A

- Subestação (SE) Padre Paraíso 2 e Subestação (SE) Governador Valadares 6, sob responsabilidade da TPE -TRANSMISSORA PARAISO DE ENERGIA S.A no processo 02001.005724/2016-31

# OUTROS ÓRGÃOS ENVOLVIDOS



# SÍNTESE DOS PROCEDIMENTOS





# **Sessão Conjunta: AUDIÊNCIA PÚBLICA/ REUNIÃO TÉCNICO INFORMATIVA**

Apresentação e discussão do Estudo de Impacto Ambiental (EIA) e do Relatório de Impacto Ambiental (RIMA)

Em razão de se tratarem de circuitos paralelos com a mesma área de estudo e impactos ambientais similares, teremos a oportunidade de debater o Relatório Ambiental Simplificado – RAS

Este é um espaço para: esclarecer **dúvidas**, recolher **críticas** e **sugestões** sobre os projetos licenciados, garantindo a consulta e a participação pública formal

# Licença Prévia (LP)

**Atesta a viabilidade ambiental** do empreendimento por meio da análise do Estudo de Impacto Ambiental (EIA)

- Contribuições dos Órgãos Intervenientes
- Cadastro Socioeconômico e Fundiário
- Diretrizes para os Programas Ambientais
- Elaboração do Projeto Executivo



# Licença de Instalação (LI)

- **Autoriza a instalação** do empreendimento
- Emissão de Autorização de Supressão de Vegetação ASV
- Avaliação dos Programas Ambientais
- Acompanhamento e fiscalização ambiental do empreendimento



# Licença de Operação (LO)

- **Autoriza o funcionamento** do empreendimento
- **Acompanha a gestão ambiental** da operação do empreendimento por meio dos programas e relatórios ambientais, além das condicionantes ambientais da licença de operação
- Após início de operação, acompanhamento de programas e relatórios e vistorias



# HISTÓRICO DOS PROCESSOS

Elaboração dos Estudos  
EIA e RAS



Pedido de  
Abertura de Processo

Novembro 2016

Empreendedor Lote 2



Empreendedor Lote 3  
INTERLIGAÇÃO  
ELÉTRICA PARAGUAÇU

Empreendedor Lote 4  
INTERLIGAÇÃO  
ELÉTRICA AIMORÉS

Recebimento do  
Estudos

Dezembro 2017



Check list do EIA/  
Confirmação do rito  
Simplificado

Janeiro e Fevereiro de  
2018



Vistoria

Abril 2018

Audiência  
Pública / RTI

Junho de 2018



Empreendedor Lote 2



Empreendedor Lote 3  
INTERLIGAÇÃO  
ELÉTRICA PARAGUAÇU

Empreendedor Lote 4  
INTERLIGAÇÃO  
ELÉTRICA AIMORÉS



# Próximos Passos

- Emissão de **Parecer Técnico** sobre os Estudos
- Caso emita-se **Licença Prévia**, os empreendedores e a consultoria devem apresentar:
  - detalhamento dos **programas ambientais e atendimento às condicionantes estabelecidas**;
  - detalhamento do **projeto executivo** da Linha de Transmissão;
  - **Importante**: apenas após a emissão da LI iniciam-se as obras.



Rodrigo Herles – Coordena a equipe de análise Chefe da  
Unidade do Ibama em Uberlândia

(34) 3212-1265 (UT Uberlândia) 0800 618080 (Linha  
Verde)



[www.ibama.gov.br/licenciamento](http://www.ibama.gov.br/licenciamento)

[nla.mg@ibama.gov.br](mailto:nla.mg@ibama.gov.br) e [utuberlandia.mg@ibama.gov.br](mailto:utuberlandia.mg@ibama.gov.br)



Rua Max Nordau de Resende Alvim, 39 – Bairro  
Brasil, Uberlândia - MG



Disponibilidade dos Estudos: [http://licenciamento.ibama.gov.br/Linha de  
Transmissao/](http://licenciamento.ibama.gov.br/Linha_de_Transmissao/)





## **Apresentação 2**

# Reuniões Técnicas Informativas (Lote 2)

Linha de Transmissão (LT) 500 kV Poções II - Padre Paraíso 2 -  
Valadares 6 C1 e instalações associadas



Transmissora Paraíso  
de Energia S.A.



Data: 05/06/2018  
Local: Macarani/BA

Data: 07/06/2018  
Local: Padre Paraíso/MG

Data: 08/06/2018  
Local: Governador  
Valadares/MG



Transmissora Paraíso  
de Energia S.A.

# Sumário

1. Visão Geral da Empresa

2. Ações Sociais

3. Empreendimento







Transmissora Paraíso  
de Energia S.A.

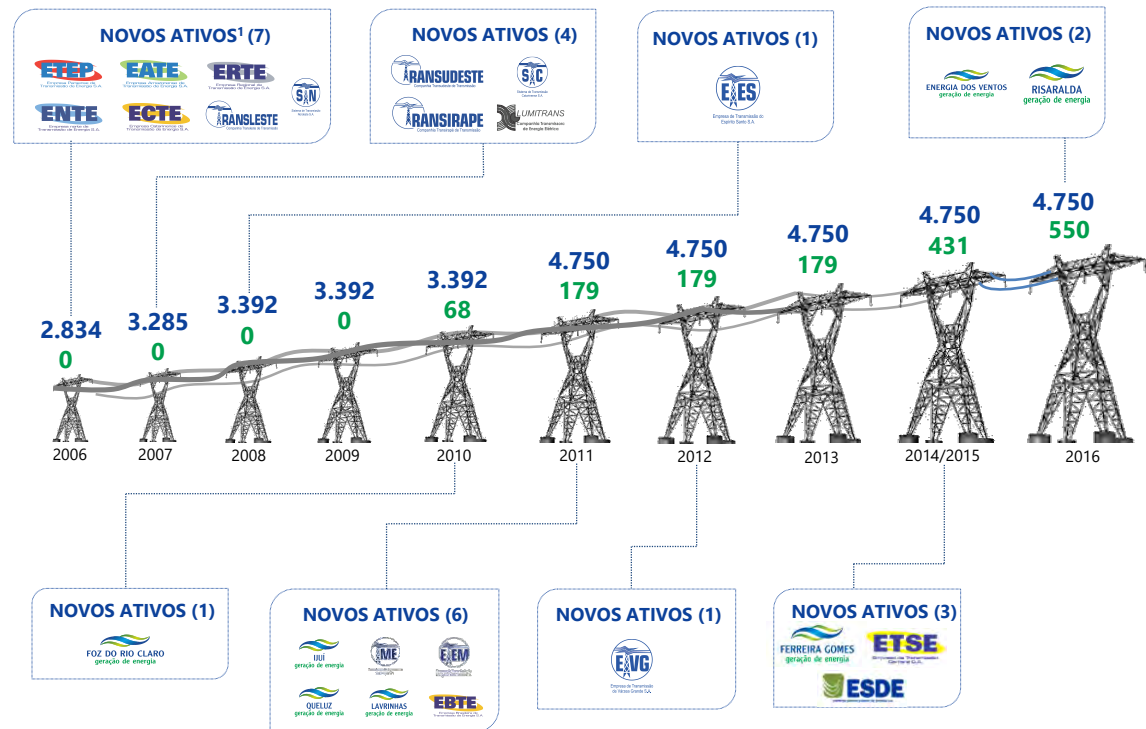
# 1. Visão Geral da Empresa

## Participação nos Leilões de Transmissão

### Participação da Alupar nos leilões de transmissão

Ano	Participação em Leilões	Lotes vencidos pela Alupar
1999	✓	-
2000	✓	3
2002	✓	2
2003	✓	3
2004	✓	2
2005	✓	1
2006	✓	1
2007	✓	-
2008	✓	1
2009	✓	3
2010	✓	1
2011	✓	1
2012	✓	-
2013	✓	-
2014	✓	1
2015	✓	-
2016	✓	7
2017	✓	1

### Histórico de Desenvolvimento da Alupar



■ Extensão das Linhas de Transmissão (Km)

■ Capacidade Instalada de Geração (MW)



Transmissora Paraíso  
de Energia S.A.

# 1. Visão Geral da Empresa

## Ativos de transmissão em operação





Transmissora Paraíso  
de Energia S.A.

# 1. Visão Geral da Empresa

## Ativos de geração em operação





Transmissora Paraíso  
de Energia S.A.

# Sumário

1. Visão Geral da Empresa
2. Ações Sociais
3. Empreendimento












Transmissora Paraíso  
de Energia S.A.

## 2. Ações Sociais

As empresas do grupo já colaboraram com **mais de 210 instituições, projetos culturais e esportivos** em diversos estados do país, com **apoio de R\$ 22 milhões.**

### Publicações

Resgate histórico, cultural e preservação do meio ambiente.





Transmissora Paraíso  
de Energia S.A.

## 2. Ações Sociais

### Mantenedores





Transmissora Paraíso  
de Energia S.A.

# Sumário

1. Visão Geral da Empresa
2. Ações Sociais
3. Empreendimento

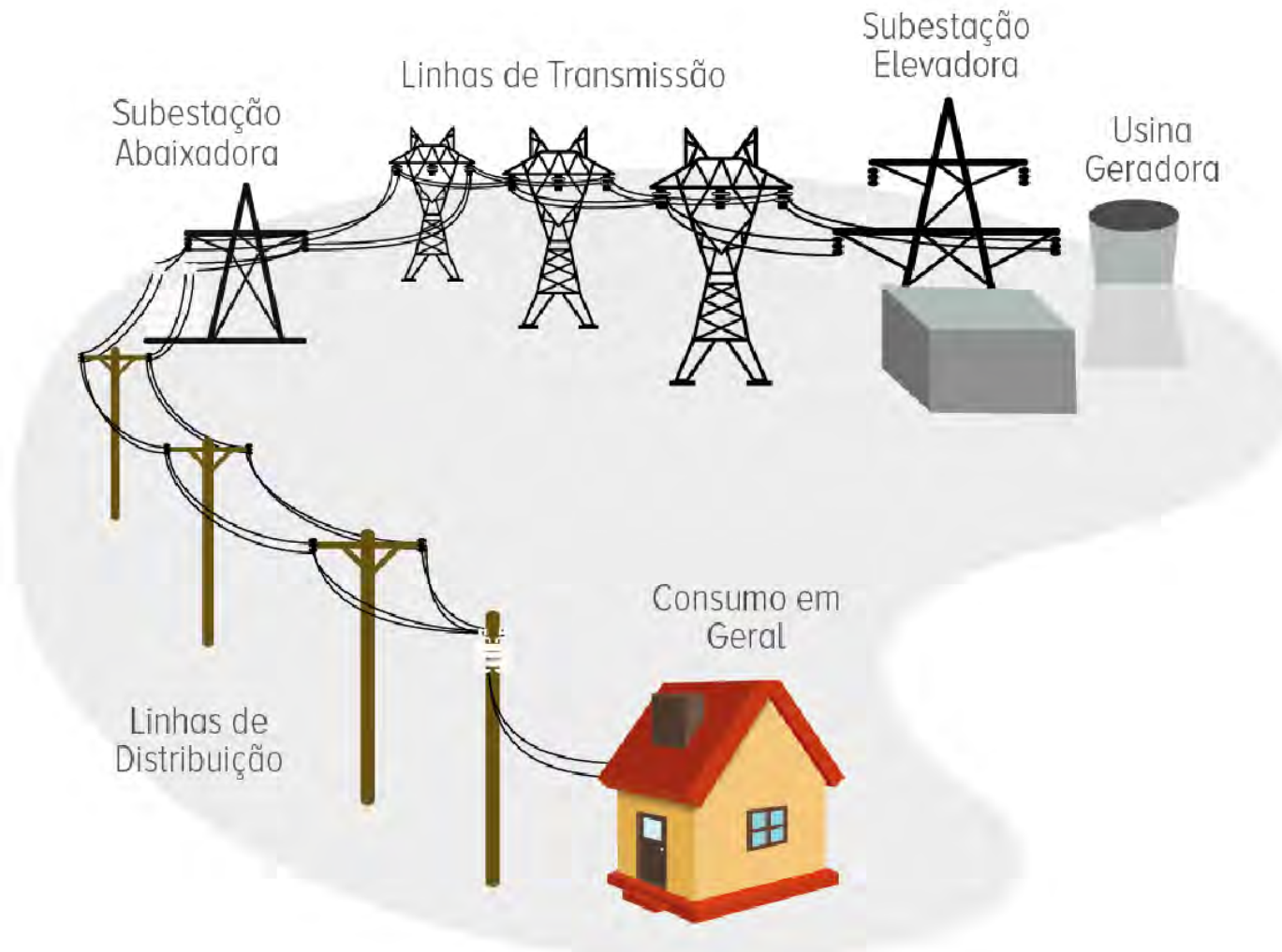




Transmissora Paraiso  
de Energia S.A.

# 3. Empreendimentos

## O caminho da energia



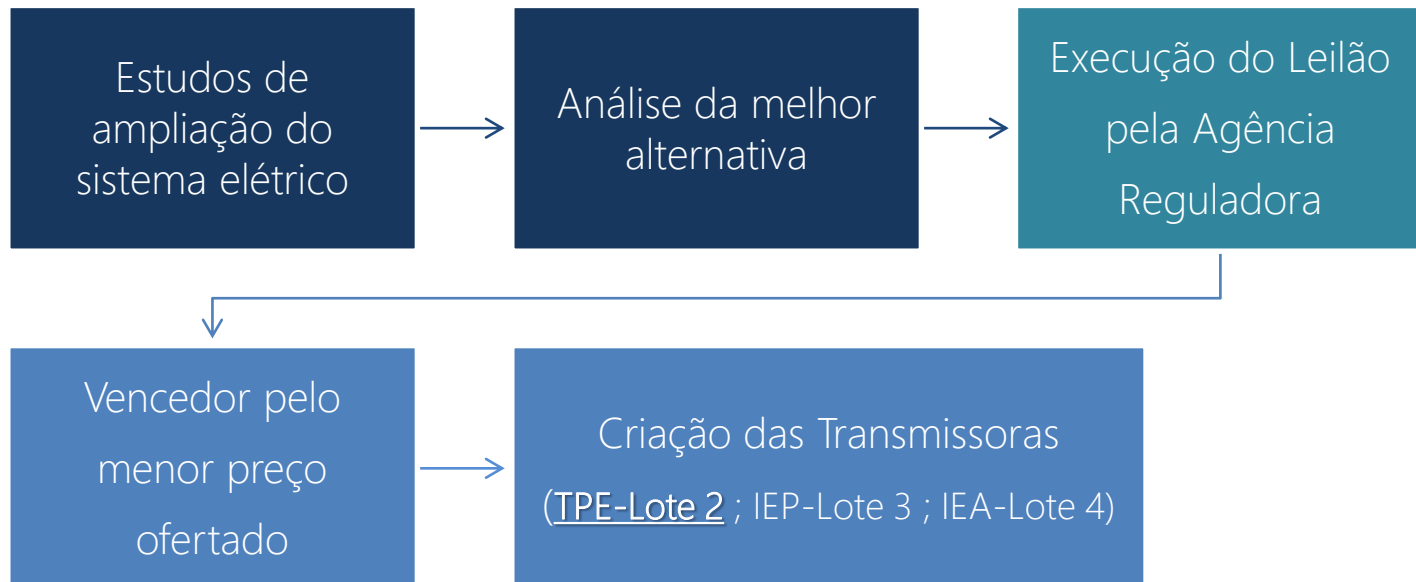
Caminho da energia (geração até sua distribuição)



Transmissora Paraíso  
de Energia S.A.

# 3. Empreendimentos

## Leilão de transmissão de energia



A Transmissora Paraíso de Energia S.A. (TPE) é a concessionária de transmissão de energia elétrica criada para implantar e operar o Lote 2 do Leilão ANEEL nº 013/2015 – 2ª Parte, licitado em 28/10/2016.





Transmissora Paraíso  
de Energia S.A.

# 3. Empreendimento

## LT 500 kV Poções III – Padre Paraíso 2 - Governador Valadares 6 C1

- ✓ LT 500 kV Poções III – Padre Paraíso 2 - Governador Valadares 6 C1;
- ✓ Bays de entrada e equipamentos na SE Poções III;
- ✓ SE Governador Valadares 6;
- ✓ SE Padre Paraíso 2;
- ✓ Seccionamento da LT 230 kV Mesquita – Governador Valadares 2 até a SE Governador Valadares 6;
- ✓ Seccionamento da LT 230 kV Conselheiro Pena – Governador Valadares 2 até a SE Governador Valadares 6;



**Período de Obras:** 26 meses.



**Etapas de Implantação:** topografia, supressão de vegetação, escavação, fundação e concretagem, montagem eletromecânica, lançamento dos cabos.



**Número máximo de trabalhadores:** 1.529.



**Canteiros de Obras:** Governador Valadares (MG), Teófilo Otoni (MG), Padre Paraíso (MG), Almenara (MG), Itambé (BA) e Poções (BA);

**TRECHO 1**  
Poções 3 até Padre Paraíso 2  
Faixa de servidão: 66 metros

**TRECHO 2**  
Padre Paraíso 2 até Governador Valadares 6  
Faixa de servidão: 72 metros

540 km





Transmissora Paraíso  
de Energia S.A.

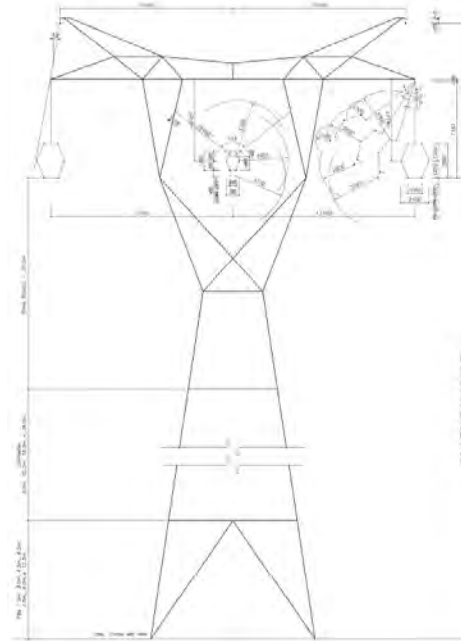
# 3. Empreendimento

## LT 500 kV Poções III – Padre Paraíso 2 - Governador Valadares 6 C1

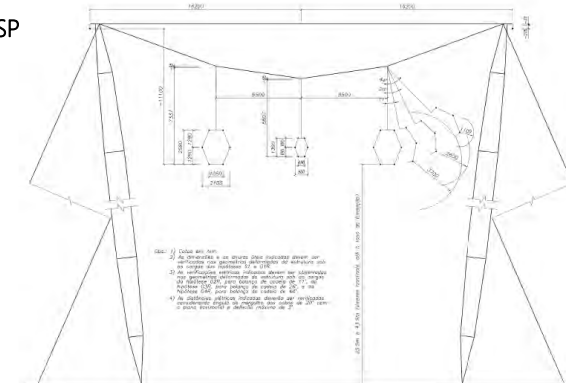
### CARACTERÍSTICAS

	<b>LT 500 kV Poções III – Padre Paraíso 2</b>	<b>LT 500 kV Padre Paraíso 2 – Governador Valadares 6</b>
--	---	---

Tensão de Operação	500 kV	
Comprimento Aproximado (Km)	322	215
Largura da Faixa de Serviço	5 metros	
Largura da Faixa de Servidão	66 metros	72 metros
Número Estimado de Torres	657	402
Distância Média entre as Torres	500 metros	



Estrutura de Suspensão Tipo W2SP  
(Autoportante Delta)



Estrutura de Suspensão Tipo W2CRL  
(Estaiada Cross-ropé)

### Alternativas Tecnológicas (Minimização da supressão) – quando possível

- ✓ Utilização de torres autoportantes;
- ✓ Alçamento das estruturas;
- ✓ Praças de lançamento de cabos fora de áreas de vegetação;
- ✓ Transporte em caminhões de menor porte, evitando novos acessos;





Transmissora Paraíso  
de Energia S.A.

# 3. Empreendimento

## SE Padre Paraíso 2 e SE Governador Valadares 6

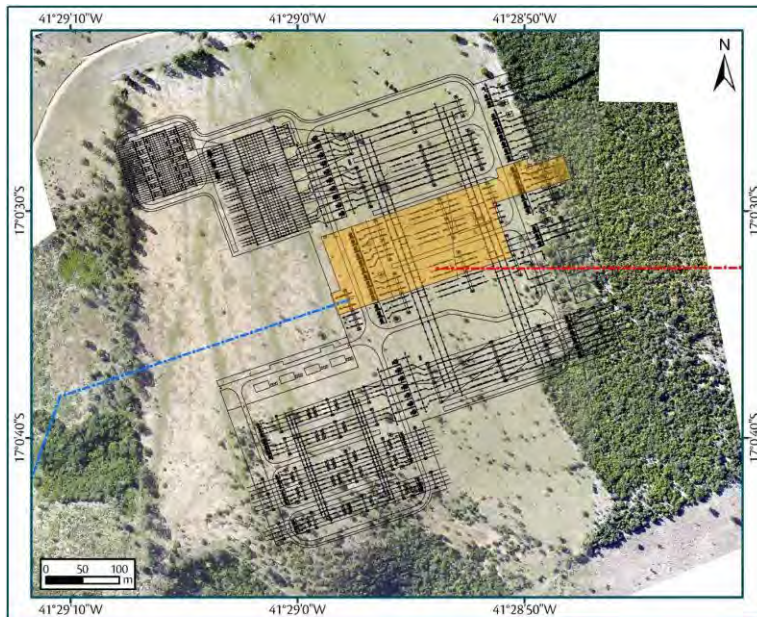
### SE Padre Paraíso 2

Área Total (Aquisição): 43 ha

Área do Pátio energizado: 8,4 ha



Mapa com Arranjo da SE  
Padre Paraíso 2



#### Legenda

--- LT 500 kV Poções III - Padre Paraíso 2 - C1

--- LT 500 kV Padre Paraíso 2 - Governador Valadares 6 - C1

**SE 500/230 kV Padre Paraíso 2:**

— Arranjo Geral da Subestação

■ Área de Implantação - Lote 2

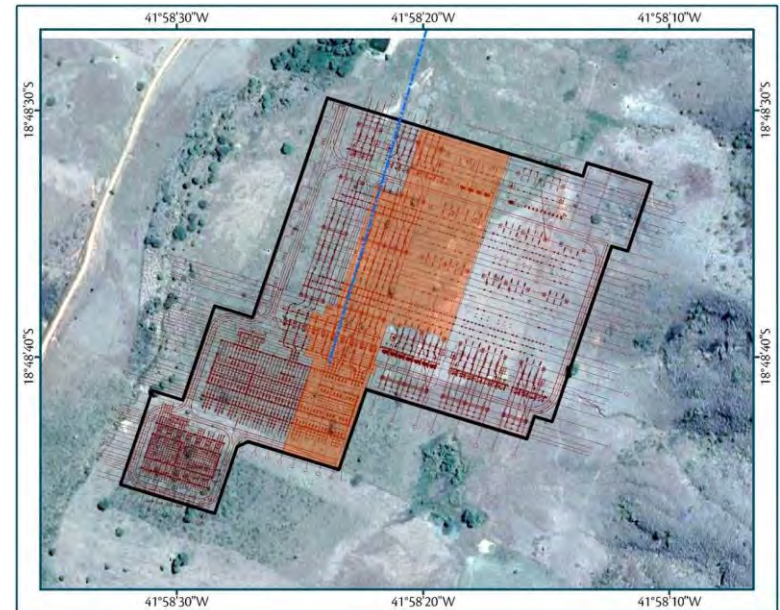
### SE Governador Valadares 6

Área Total (Aquisição): 36 ha

Área do Pátio energizado: 7,5 ha



Mapa com Arranjo da SE  
Governador Valadares 6



#### Legenda

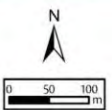
--- LT 500 kV Padre Paraíso 2 - Governador Valadares 6 - C1

**SE 500/230 kV Governador Valadares 6:**

— Arranjo Geral da Subestação

■ Área de Implantação - Lote 2

○ Área Total





Transmissora Paraíso  
de Energia S.A.

## 3. Empreendimentos

### Faixa de Servidão



**Faixa de Servidão** – Faixa definida ao longo da LT, necessária para a segurança das pessoas que vivem próximas a ela e do próprio Setor Elétrico, para se evitarem cortes de energia provocados por acidentes.

**Faixa de Serviço** – É uma faixa de largura definida de no máximo 5 metros, a ser reservada dentro da faixa de servidão para a construção, montagem e manutenção da LT.



Transmissora Paraíso  
de Energia S.A.

## 3. Empreendimentos

Faixa de Servidão

# É PERMITIDO NA FAIXA DE SERVIDÃO



**Circulação de  
pessoas e animais**



**Cercas de arame  
seccionadas e aterradas**



**Árvores e plantação  
de baixo porte e pastagens**



**Circulação de veículos  
agrícolas a uma distância  
mínima de 3 m da torre**



Transmissora Paraíso  
de Energia S.A.

## 3. Empreendimentos

Faixa de Servidão



# É PROIBIDO NA FAIXA DE SERVIDÃO



**Construção de  
moradias e benfeitorias**



**Soltar pipa / papagaio /  
arara próximo à LT**



**Plantio de árvores de  
médio e grande porte**



**Uso do fogo**



Transmissora Paraíso  
de Energia S.A.

# OBRIGADO!

João Eduardo Greco Pinheiro  
Diretor  
E-mail: [jpinheiro@alupar.com.br](mailto:jpinheiro@alupar.com.br)

Eduardo Sannomiya Sakamoto  
Artur Willcox dos Santos  
Meio Ambiente  
E-mail: [asantos@alupar.com.br](mailto:asantos@alupar.com.br)

## **Apresentação 3**

Interligação Elétrica Paraguaçu  
LT 500kV Poções III - Padre Paraíso 2 C2

Interligação Elétrica Aimorés  
LT 500kV Padre Paraíso 2 - Governador  
Valadares 6 C2

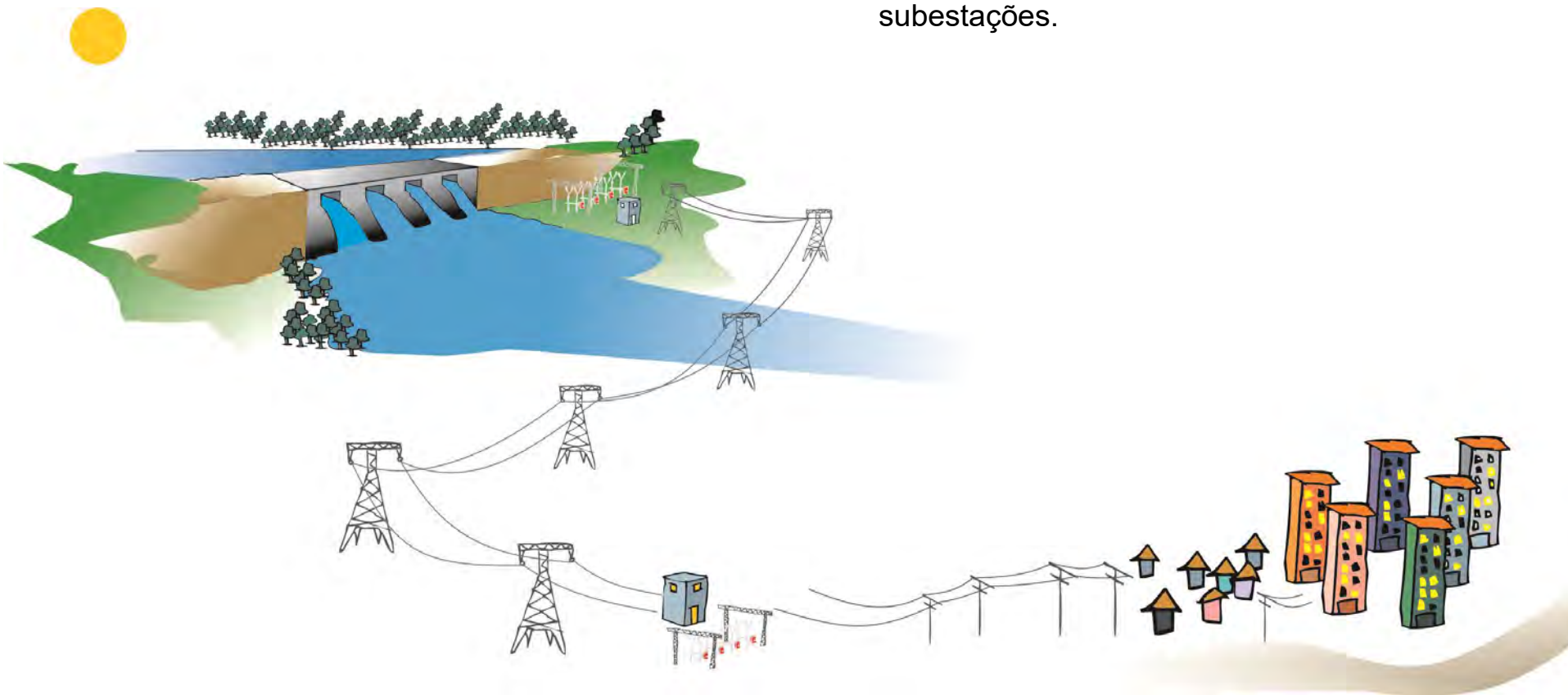
Audiências Públicas e Reuniões Técnicas  
Informativas em Sessão Conjunta.

*Este material faz parte das ações desenvolvidas pelo Programa de Comunicação Social dos empreendimentos, e é uma medida necessária, exigida no licenciamento ambiental federal, conduzido pelo IBAMA (Instrução Normativa nº 2, de 27 de março de 2012).*

# Linha de Transmissão de Energia

**Geração:** A energia elétrica pode ser produzida por diferentes fontes, como usinas eólicas, térmicas, hidrelétricas, placas solares, entre outras.

**Transmissão:** As Linhas de Transmissão são formadas por torres e cabos (fios condutores de alta tensão) que transportam a eletricidade gerada nas fontes geradoras até as subestações.



**Distribuição:** Nas subestações é realizado o rebaixamento da tensão de energia. É através de linhas de distribuição (postes de energia que vemos nas cidades), que a energia necessária é levada até o cliente final, formado por indústrias, comércios, instituições e nossas casas.



# Motivação dos Empreendimentos

- ✓ Escoamento do Potencial Eólico da Área Leste da Região Nordeste;
- ✓ Aumento da Capacidade de Interligação entre as Regiões Norte/Nordeste e Sudeste/Centro-Oeste para Escoamento de Excedentes de Energia das Regiões Norte e Nordeste; e

Fonte:



Empresa de Pesquisa Energética

Interligação Elétrica  
Paraguaçu S.A.

CNPJ 26.712.591/0001-13

Interligação Elétrica  
Aimorés S.A.

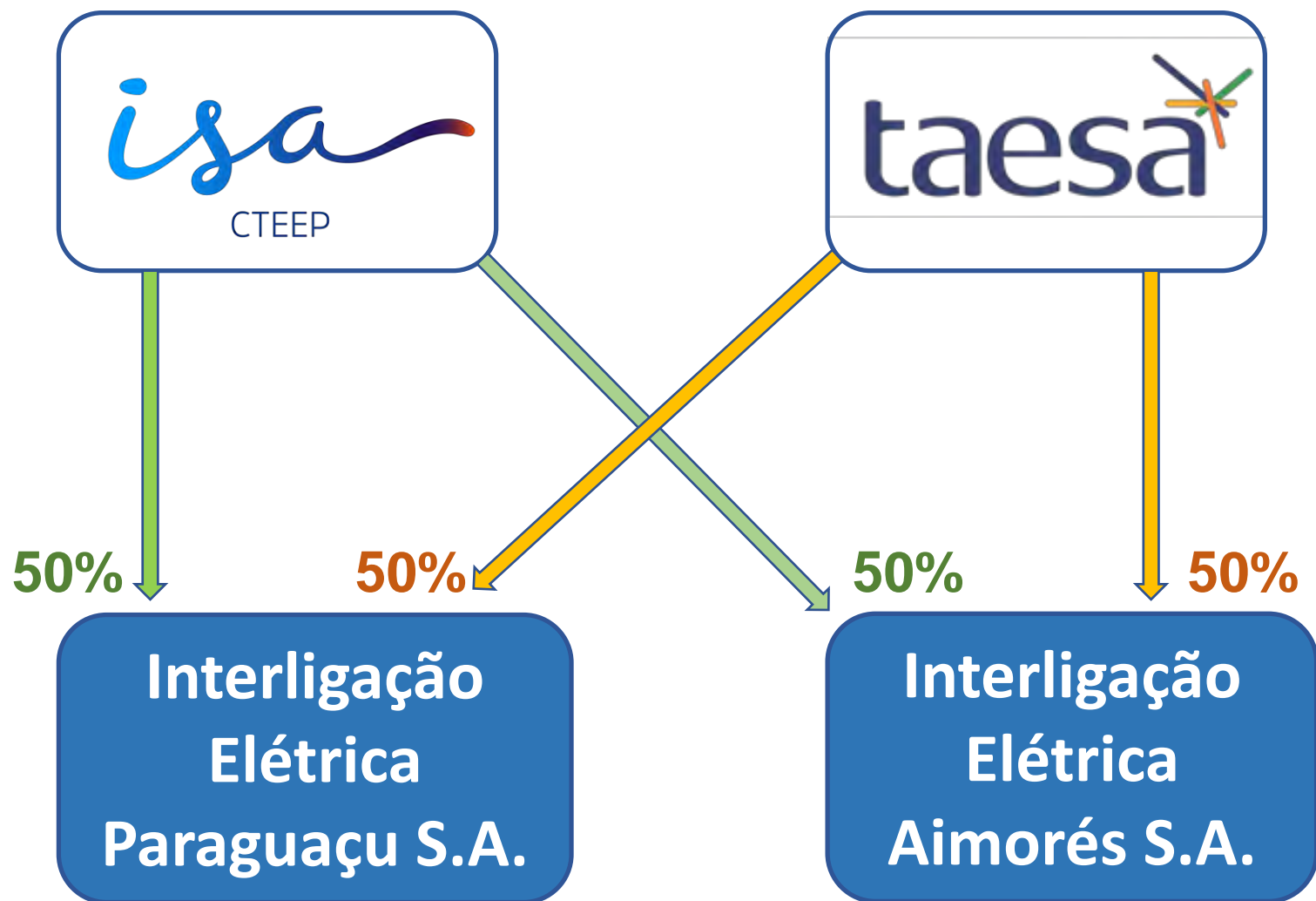
CNPJ 26.707.830/0001-47

0800 799 9927

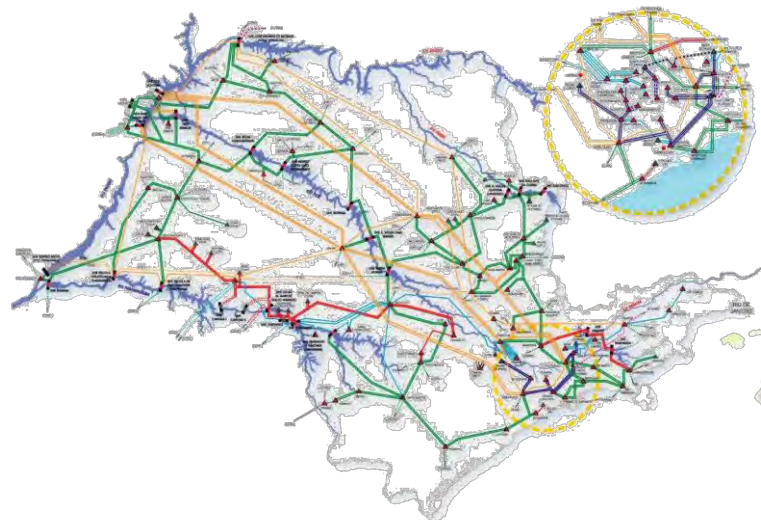
[ouvidorialts@ambientare-sa.com.br](mailto:ouvidorialts@ambientare-sa.com.br)

Dúvidas ou informações sobre o empreendimento

# Composição societária



# Composição societária



- ✓ 98% da Transmissão em São Paulo;
- ✓ Presente em 17 estados;
- ✓ Transmite 26% da energia produzida no País;
- ✓ 18.000 km de linhas e mais de 60.000 MVA de capacidade de transformação; e
- ✓ Empresa de Referência da ANEEL para Eficiência Operacional e Indicadores de Qualidade

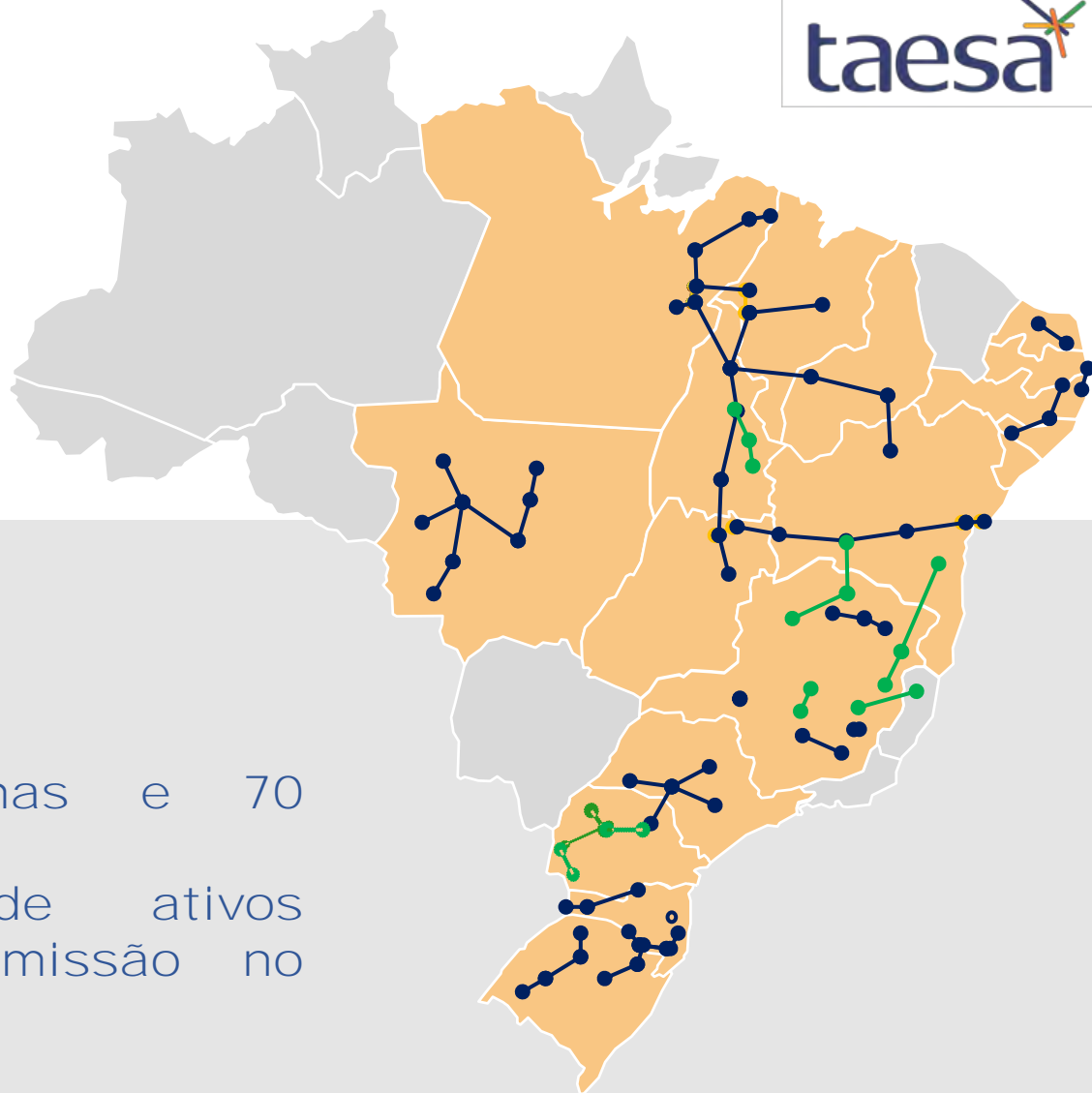
Lotus Leilão ANEEL Nº 13/2015  
ISA CTEEP Vencedora

Lotus Leilão ANEEL Nº 05/2016  
ISA CTEEP Vencedora

# Composição societária



- ✓ Presente em 16 estados;
- ✓ 34 concessões;
- ✓ 12 mil km de linhas e 70 subestações; e
- ✓ O maior player de ativos operacionais de transmissão no Brasil.



Operacional  
Em construção



## Esporte

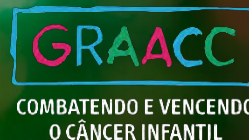


## Cultura



bienal são paulo

## Saúde



O HOSPITAL DO AMOR



Doutores da Alegria

## Formação Profissionalizante de Jovens



INSTITUTO CRIAR DE TV, CINEMA E NOVAS MÍDIAS





- Plano Anual de Atividades e Manutenção 2017 e 2018 do Instituto Inhotim;
- Patrocínio do Grupo Corpo na Temporada **“Gira”** e na **“Oxu”**;
- Projeto **“Massificação Instituto Tênis”**
- Projeto **“Ano VII – Competições Equipe de Treinamento do Instituto Tênis”**;
- Projeto **“Minas em Busca do Pódio”**;
- Projeto **“Aquisição** de Equipamentos e Ampliação da Oferta de Diagnóstico em **Oncologia”**;
- Projeto **“Melhorias** das Instalações do Parque Tecnológico do Centro de Oncologia da Santa Casa de Misericórdia de São João Del **Rei”**;
- Projeto **“Ampliação** do Atendimento Oncológico, Diagnóstico e Cirúrgico da Fundação Hospitalar São Francisco de **Assis”**;
- Destinação de recursos ao **“Fundo** Estadual do Idoso **MG”** e ao **“Fundo** da Infância e Adolescência **MG”**

# Os Empreendimentos

Lote M – TBE em licenciamento  
pelo INEMA (Bahia)

SE Poções III

SE Padre  
Paraíso 2

SE Governador  
Valadares 6

LOTE 3 - LT 500kV Poções III –  
Padre Paraíso 2 - C2

Interligação Elétrica Paraguaçu  
(IEP)

LOTE 4 - LT 500kV Padre Paraíso  
2 – Governador Valadares 6 –  
C2

Interligação Elétrica Aimorés  
(IEA)

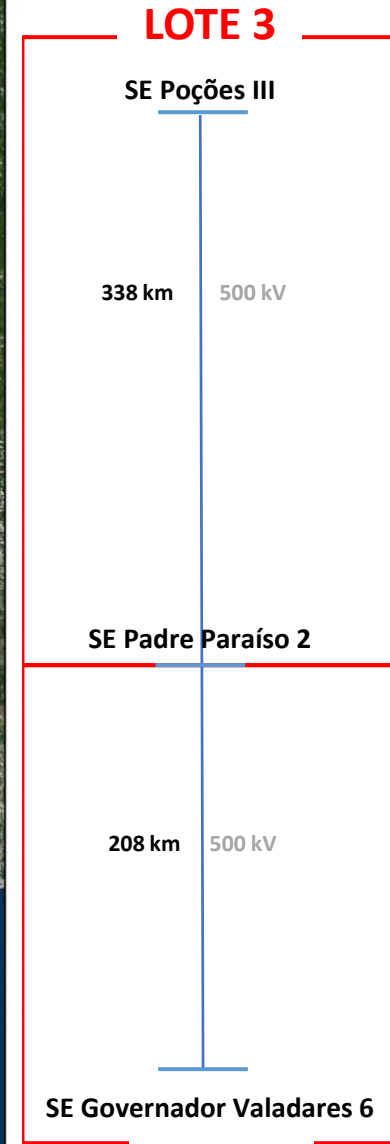
LOTE 2 - LT 500kV  
Poções III – Padre  
Paraíso 2 –  
Governador Valadares  
6 – C1

Transmissora Paraíso  
de Energia (TPE)



# Os Empreendimentos

**Transmissora Paraíso de Energia - TPE**



**Interligação Elétrica Paraguaçu - IEP**

**Interligação Elétrica Aimorés - IEA**

**LOTE 4**

# Audiências Públicas

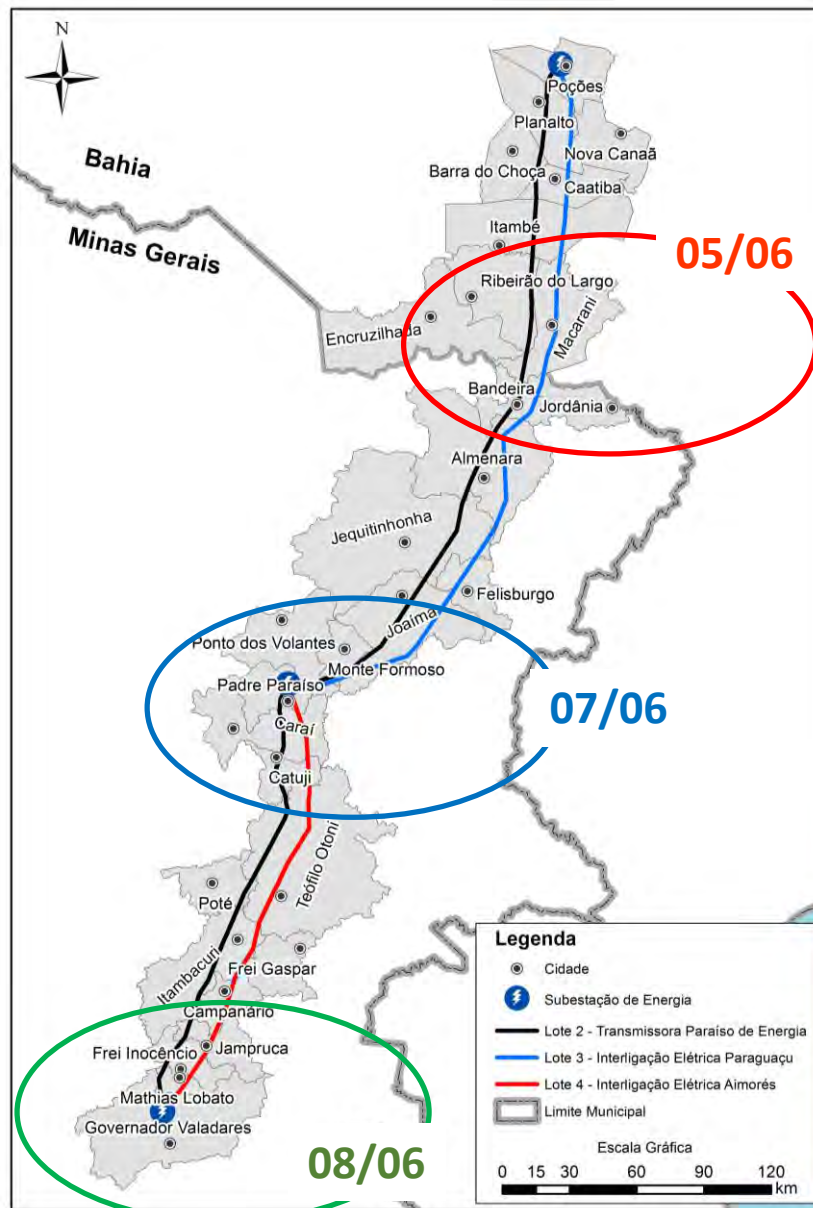
## Lote 3

### Bahia

1. Poções
2. Planalto
3. Caatiba
4. Itambé
5. Macarani

Minas Gerais:

1. Jordânia
2. Bandeira
3. Almenara
4. Jequitinhonha
5. Felisburgo
6. Joáima
7. Monte Formoso
8. Ponto dos Volantes
9. Padre Paraíso



Lote 4 – Minas Gerais

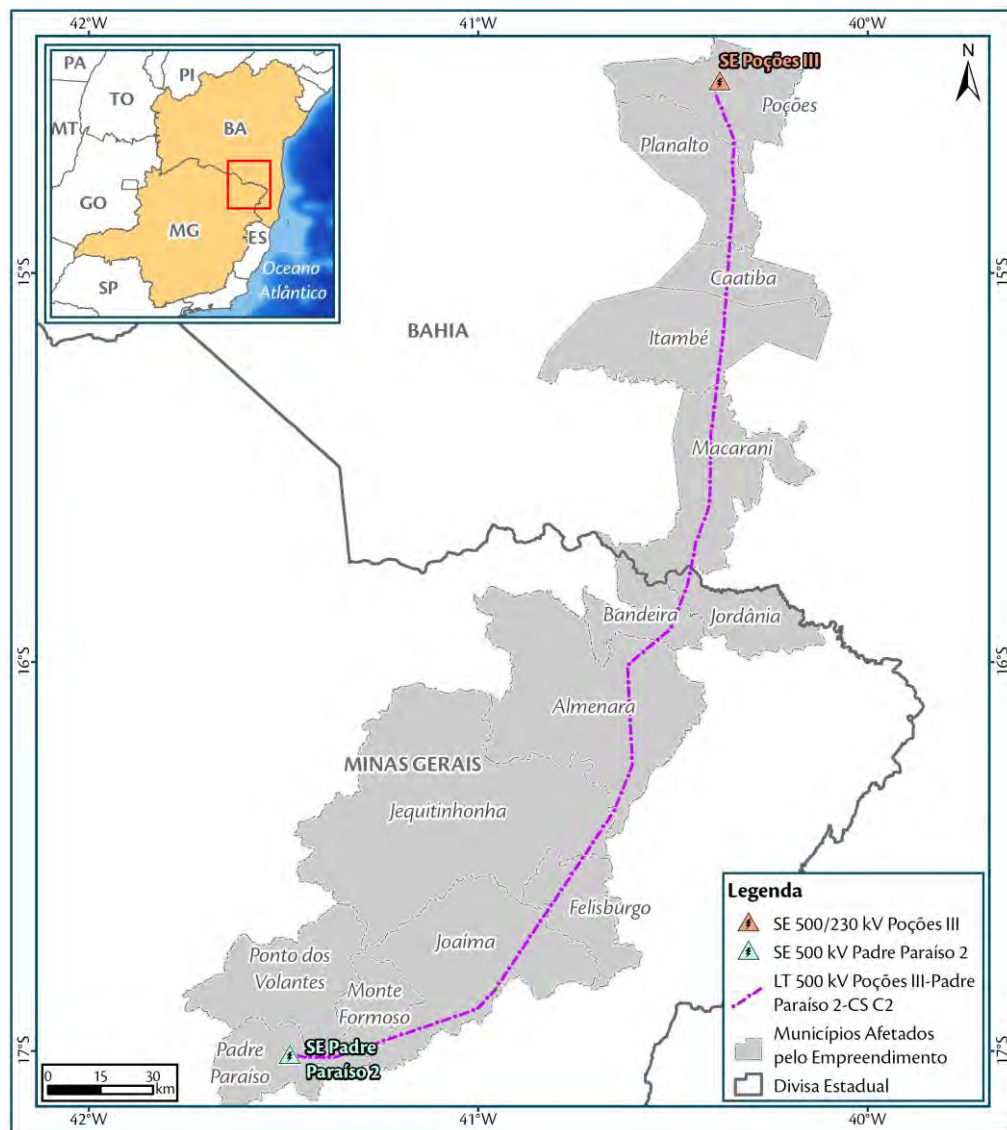
1. Padre Paraíso
2. Carai
3. Catuji
4. Teófilo Otoni
5. Itambacuri
6. Frei Gaspar
7. Campanário
8. Jampruca
9. Frei Inocência
10. Mathias Lobato
11. Governador Valadares

# Interligação Elétrica Paraguaçu

## LOTE 3

### Leilão 013/2015-2ª etapa

- ✓ Concessão de **Serviço Público** de **Transmissão de Energia Elétrica**.
- ✓ Linha de Transmissão 500kV Poções III - Padre Paraíso 2 – Circuito 2
- ✓ Extensão aproximada de 338km
- ✓ Abrangência de 14 Municípios sendo 5 na Bahia e 9 em Minas Gerais.
- ✓ Investimento estimado de R\$511.000.000,00 (quinhentos e onze milhões de reais)
- ✓ Estimativa Empregos Diretos e Indiretos durante a Obra: 1.000
- ✓ Estimativa do Prazo de Construção: 30 meses

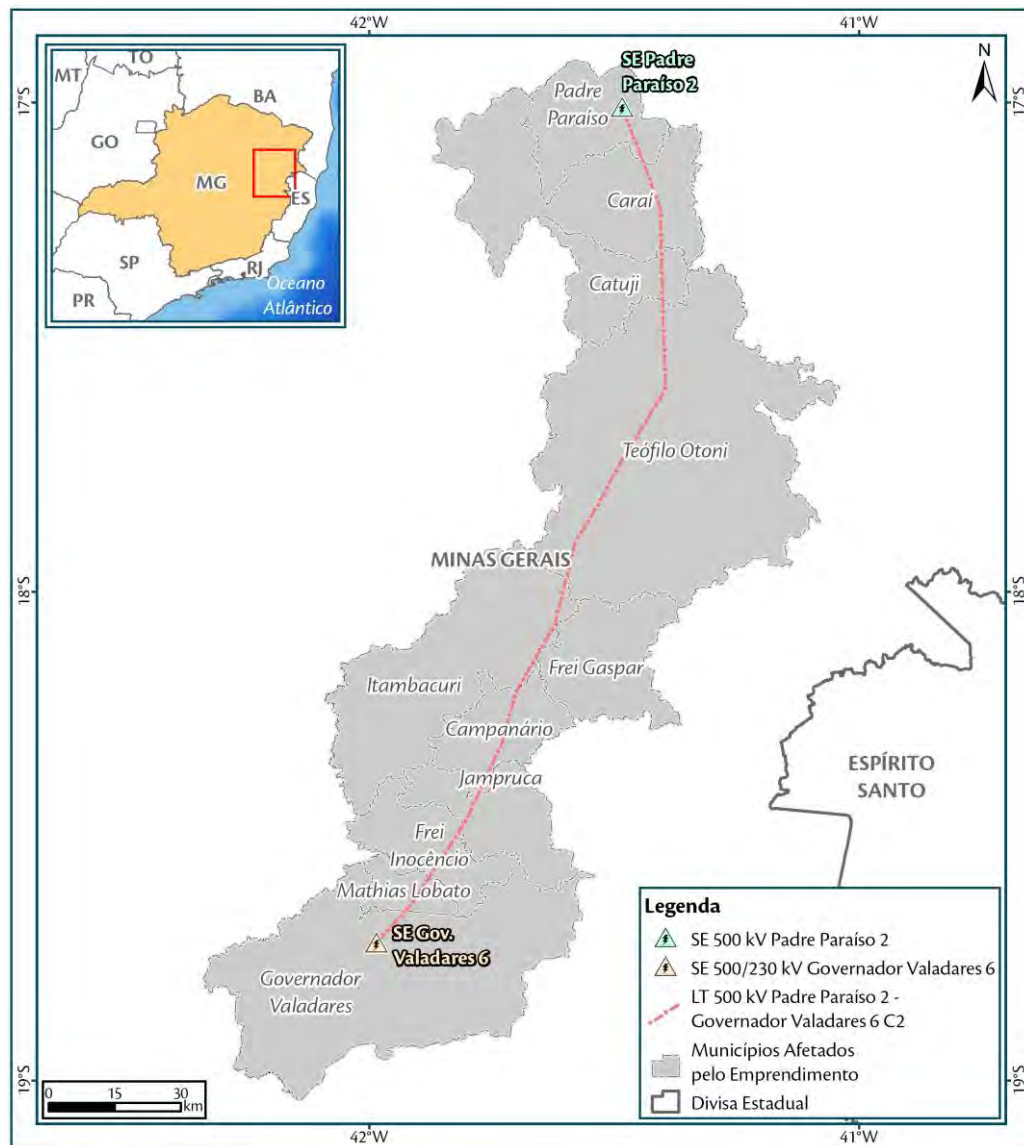


# Interligação Elétrica Aimorés

## LOTE 4

### Leilão 013/2015-2ª etapa

- ✓ Concessão de **Serviço Público** de **Transmissão de Energia Elétrica**.
- ✓ Linha de Transmissão 500kV Padre Paraíso 2 – Governador Valadares 6 – Circuito 2
- ✓ Extensão aproximada de 208km
- ✓ Abrangência de 11 Municípios em Minas Gerais.
- ✓ Investimento estimado de R\$350.000.000,00 (trezentos e cinquenta milhões de reais)
- ✓ Estimativa Empregos Diretos e Indiretos durante a Obra: 700
- ✓ Estimativa do Prazo de Construção: 30 meses



# Principais Etapas da Construção de uma Linha de Transmissão de Energia (LT)

## ➤ Abertura da Faixa de Serviço, Áreas das Torres e Acessos



# Principais Etapas da Construção de uma Linha de Transmissão de Energia (LT)

## ➤ Abertura da Faixa de Serviço, Áreas das Torres e Acessos



# Principais Etapas da Construção de uma Linha de Transmissão de Energia (LT)

## ➤ Escavação/ fundações, montagem das torres e lançamento dos cabos



# Principais Etapas da Construção de uma Linha de Transmissão de Energia (LT)

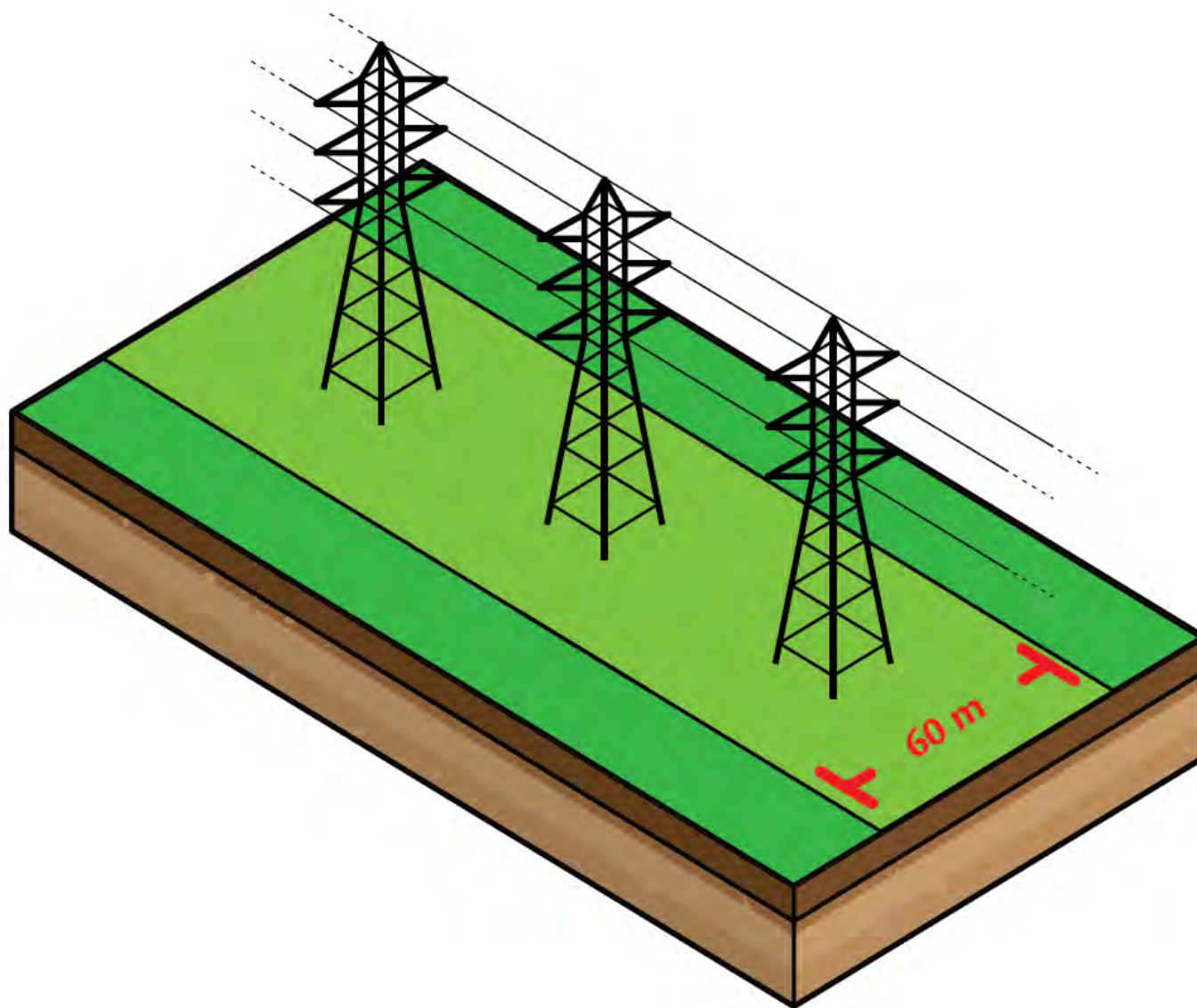
## ➤ Comissionamento e Energização



**Foco permanente no cumprimento de normas e procedimentos de segurança, e uso de equipamentos de proteção para preservar a qualidade de vida dos colaboradores e terceiros**



# Faixa de Servidão





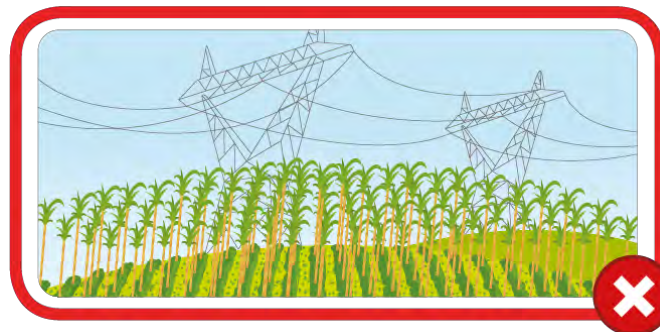
# Faixa de Servidão

## ➤ O que pode?



# Faixa de Servidão

## ➤ O que não pode?



# Considerações Finais

Interligação Elétrica  
Paraguaçu S.A.

Interligação Elétrica  
Aimorés S.A.

Empresas Parceiras na Implantação dos Empreendimentos:



0800 799 9927

[ouvidorialts@ambientare-sa.com.br](mailto:ouvidorialts@ambientare-sa.com.br)

## **Apresentação 4**

# LT 500 kV Poções III – Padre Paraíso 2 – Governador Valadares 6 – C1/C2

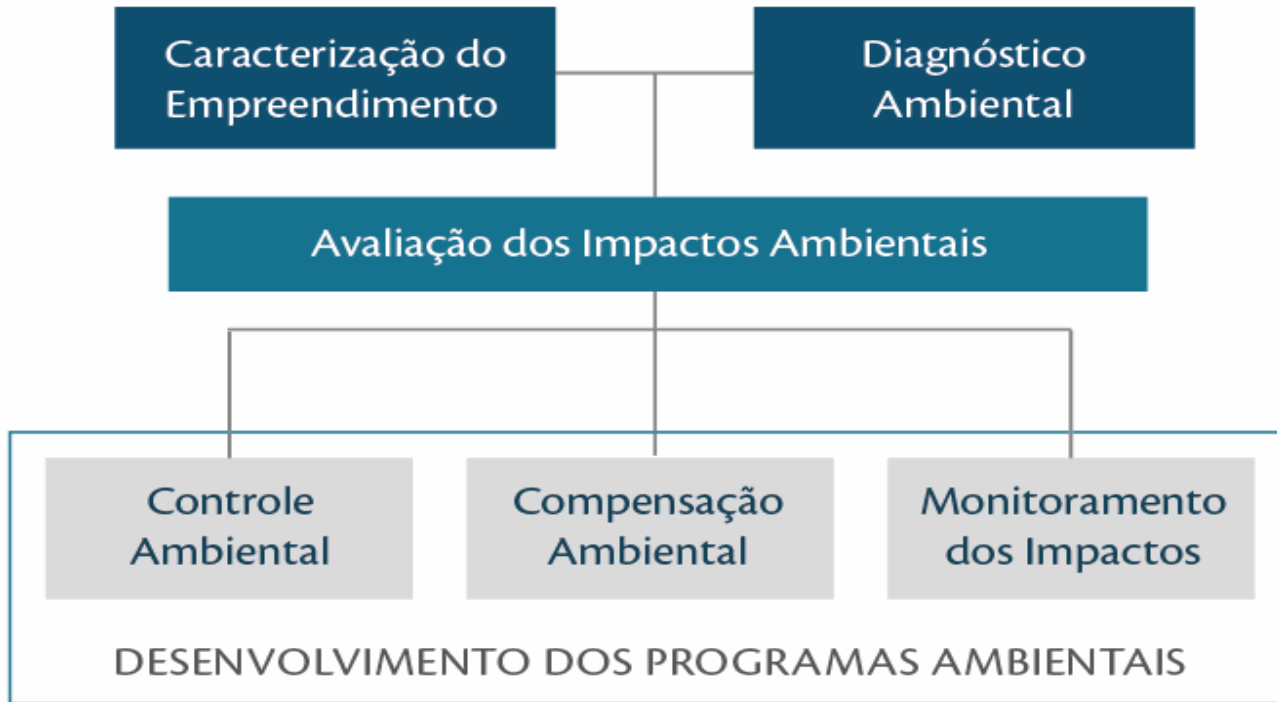
Apresentação dos Estudos Ambientais (EIA/RIMA e RAS)

JUNHO - 2018

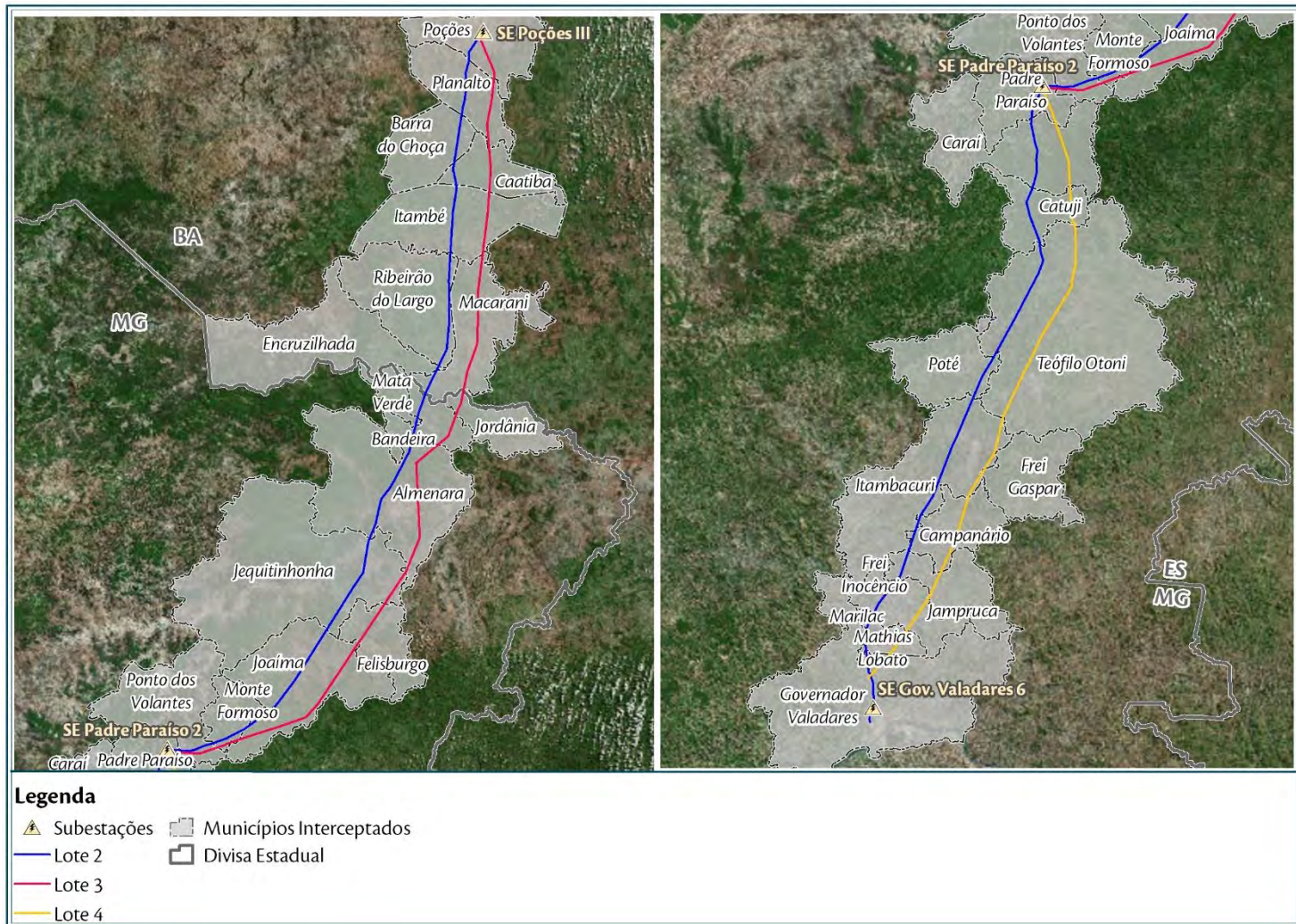


# Os Estudos Ambientais

Diretrizes para elaboração dos estudos foram propostas pelo Instituto Brasileiro do Meio Ambiente e dos Recursos Naturais Renováveis – IBAMA.



# Localização dos Empreendimentos



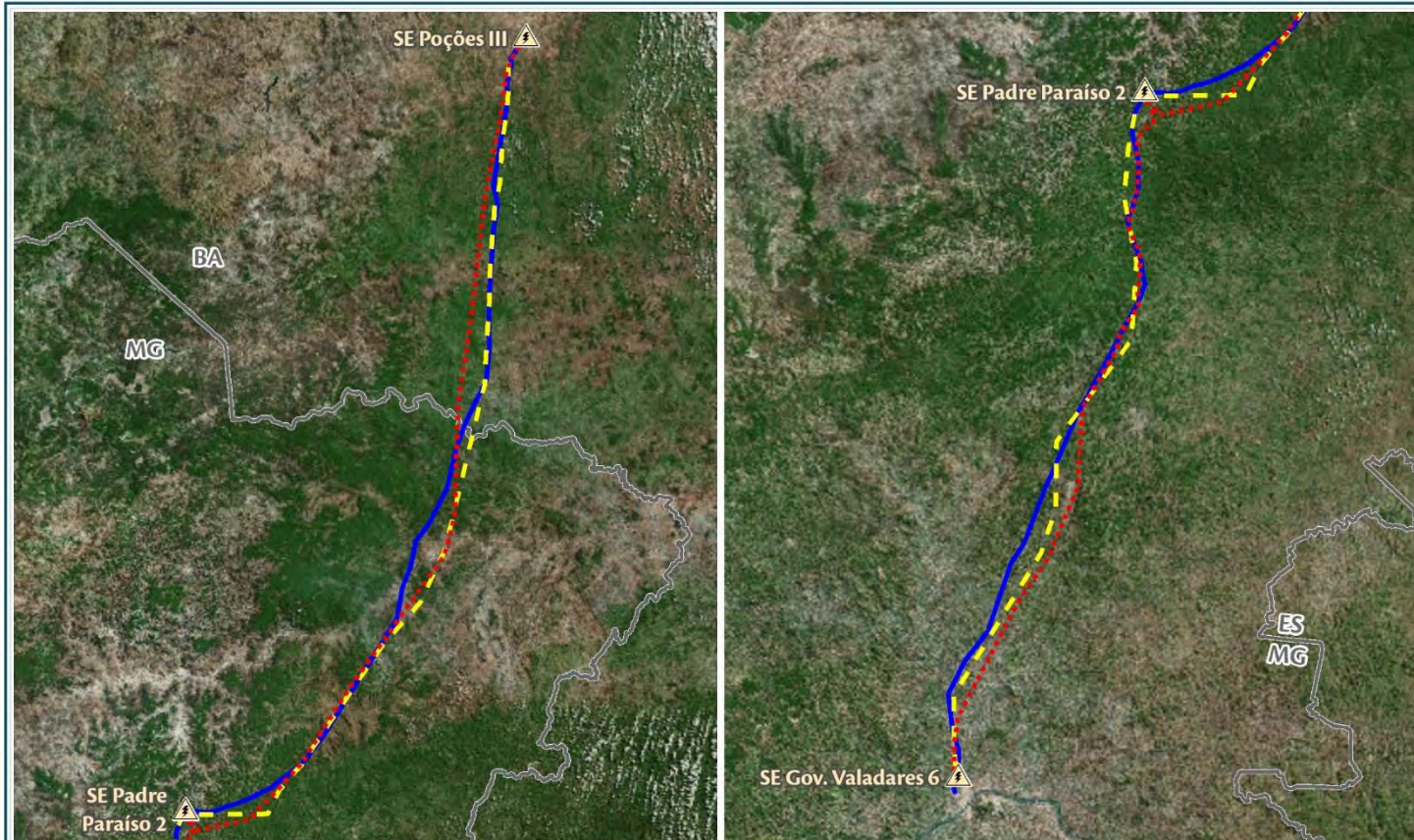


# Alternativas Locacionais






- Estudo de **três alternativas locacionais e hipótese de não execução do projeto** – critérios socioambientais/premissas ANEEL;
- **Editais do Leilão nº 013/2015 - ANEEL – 2ª Etapa:**
  - “As Linhas de Transmissão de 500 kV, segundo circuito - C2, deverão manter uma **distância mínima de 10 km** em relação ao eixo das Linhas de Transmissão de 500 kV, primeiro circuito – **C1**, por, no mínimo, **80% da sua extensão**”.



# Alternativas Locacionais – Lote 02

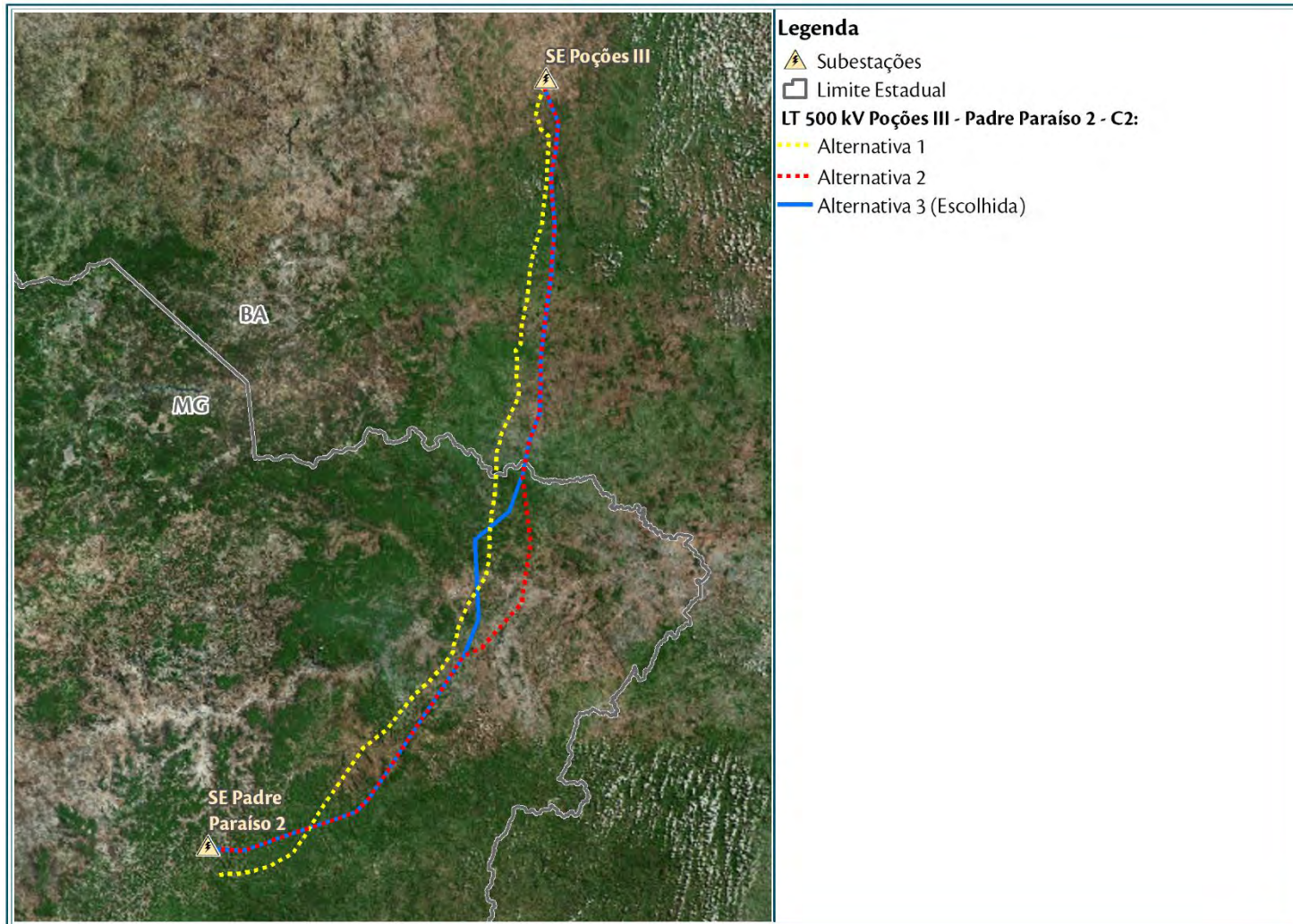


## Legenda

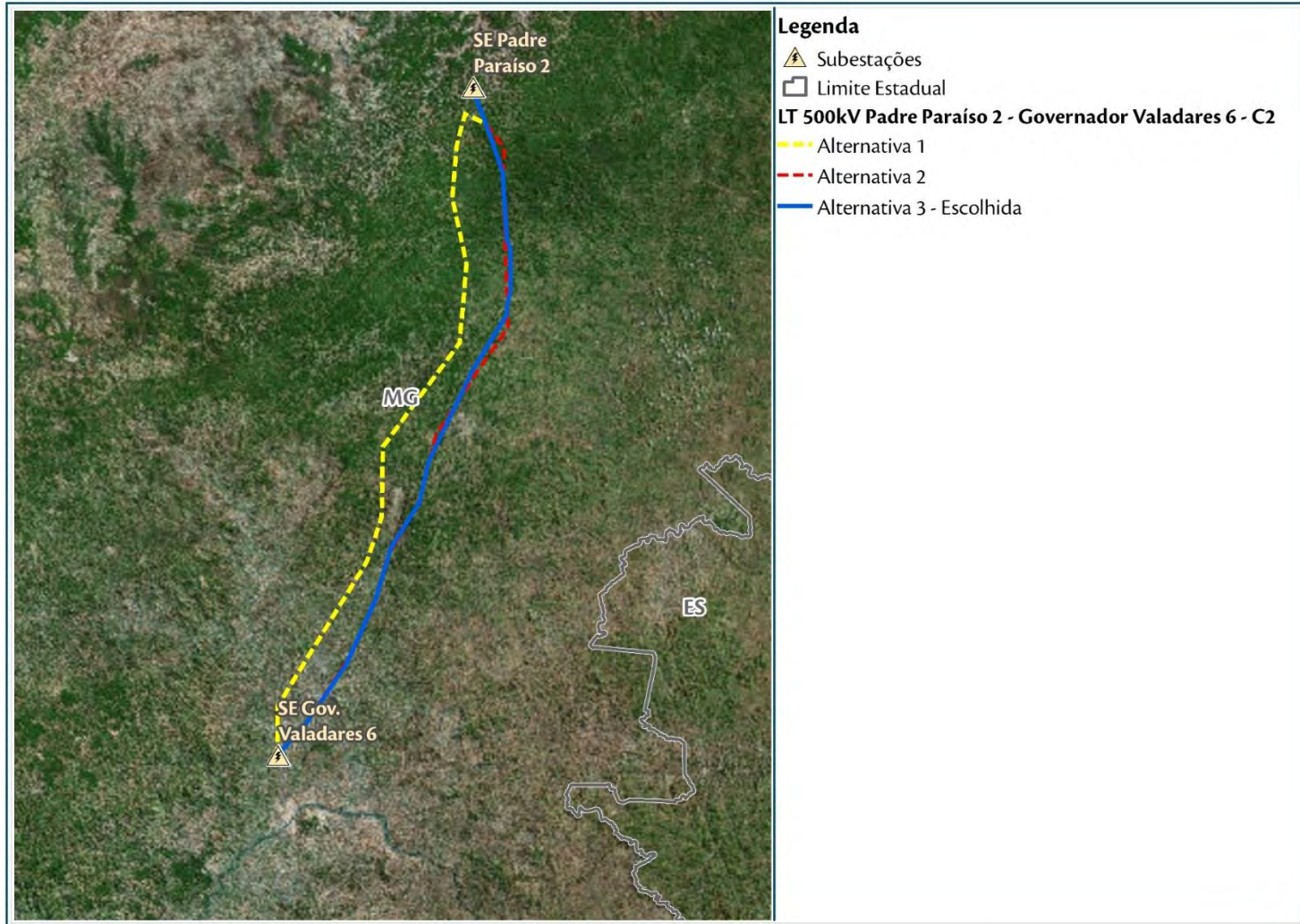
-  Subestações
  -  Limite Estadual
  -  Alternativa 1
  -  Alternativa 2
  -  Alternativa 3 (Escolhida)
- LT 500 kV Poções III - Padre Paraíso 2 - Governador Valadares 6 - C1



# Alternativas Locacionais – Lote 03



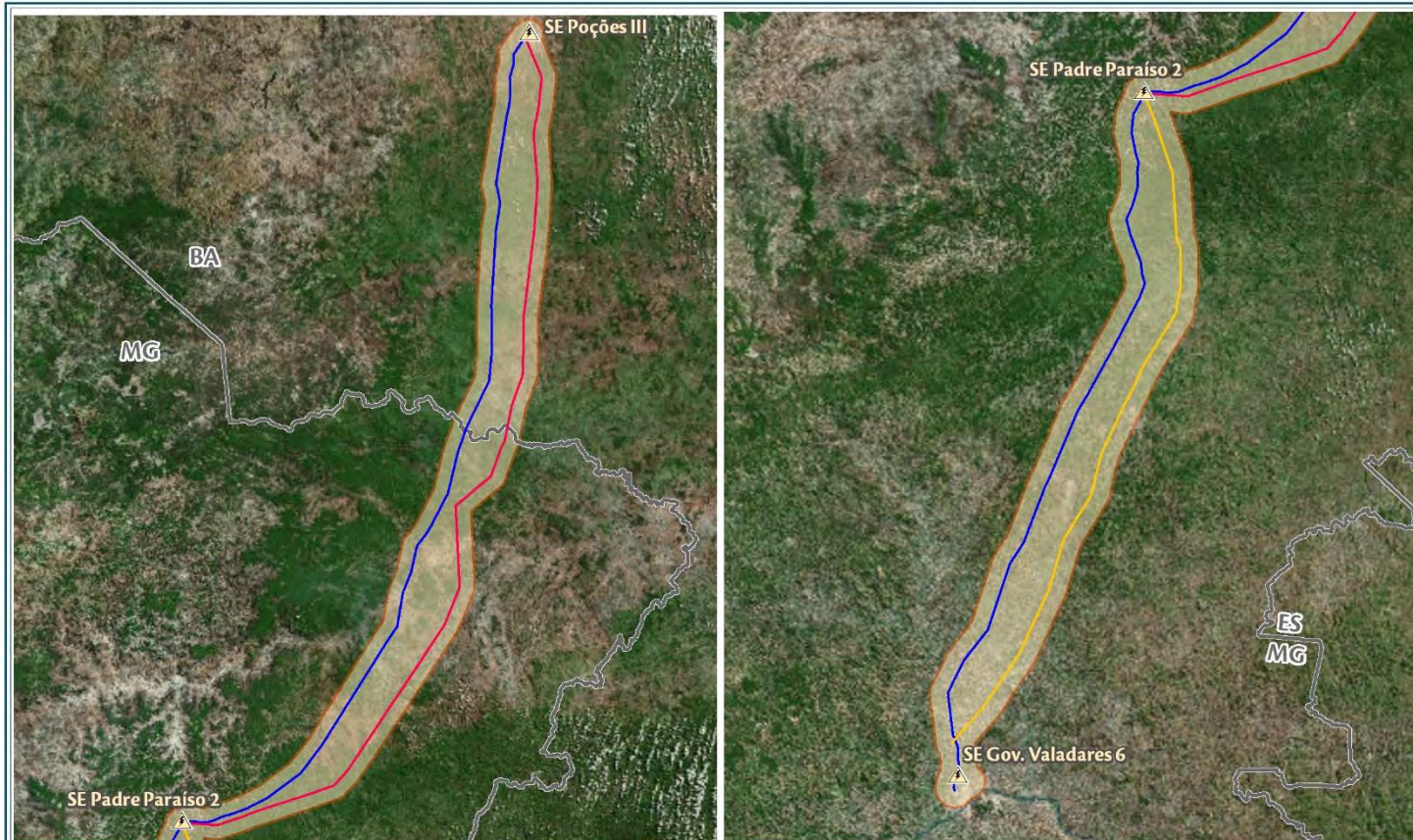
# Alternativas Locacionais – Lote 04









# ÁREAS DE ESTUDO



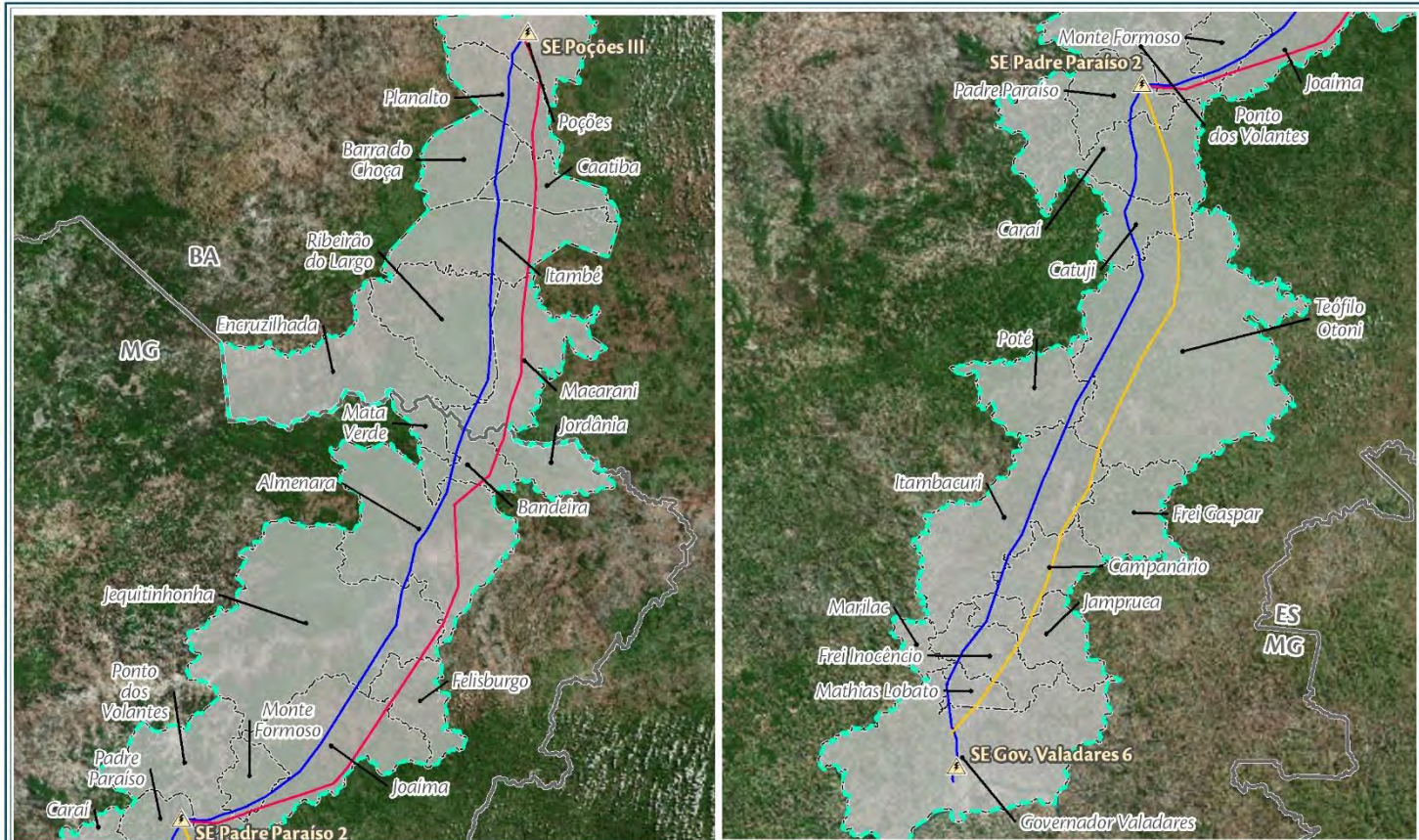
# Área de Estudo - Meios Físico e Biótico



## Legenda

-  Subestações
-  Área de Estudo - Meios Físico e Biótico
-  Lote 2
-  Lote 3
-  Lote 4
-  Divisa Estadual

# Área de Estudo - Meio Socioeconômico



## Legenda

- Subestações
- Área de Estudo - Meio Socioeconômico
- Lote 2
- Lote 3
- Lote 4
- Municípios Interceptados
- Divisa Estadual

# DIAGNÓSTICO AMBIENTAL





# Métodos de Coleta de Dados e Análise de Impactos

- Levantamento de dados secundários em sites oficiais (p.ex. IBGE, DNPM, ICMBio, DATASUS, ANA, etc).
- Levantamento de dados primários com campanhas de campo: aspectos físicos (solos, relevo, espeleologia, etc.), fauna (Avifauna, Mastofauna, Herpetofauna, Quirópteros e Entomofauna), flora.
- Levantamento de informações em Prefeituras e Câmaras Municipais da Áreas de Estudo.
- Pesquisa de opinião com representantes de organizações sociais e comunitários.
- Resolução CONAMA 001/1986 - importância e magnitude do impacto, resultando em sua significância.



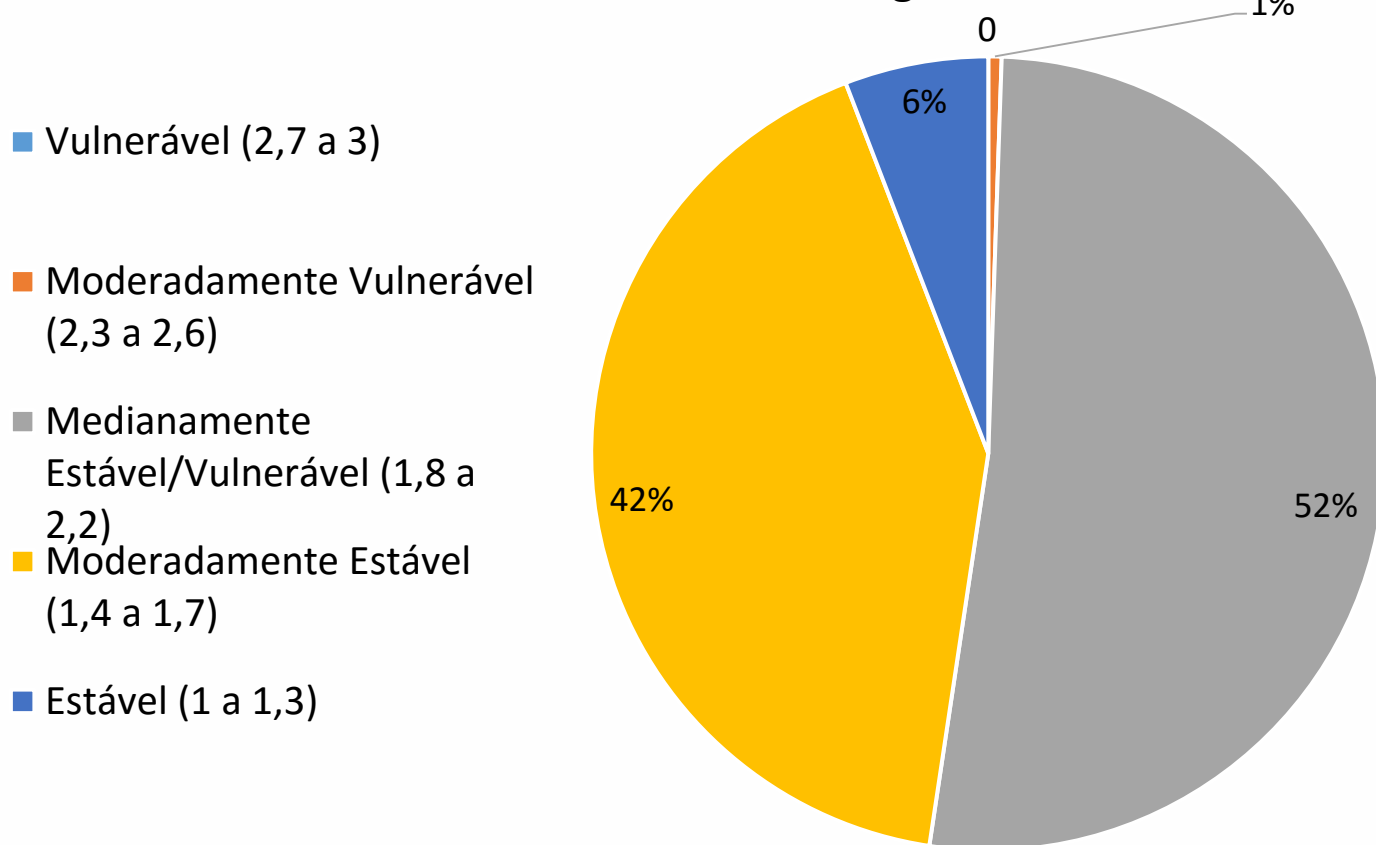
# **DIAGNÓSTICO AMBIENTAL**

## **Meio Físico**



# Principais Resultados – Meio Físico (Vulnerabilidade)

Classes de Vulnerabilidade Geológica-Geotécnica



# Principais Resultados – Meio Físico (Relevo e Solo)



Aspecto do relevo local, suavemente ondulado



Granito encontrado na região de estudo

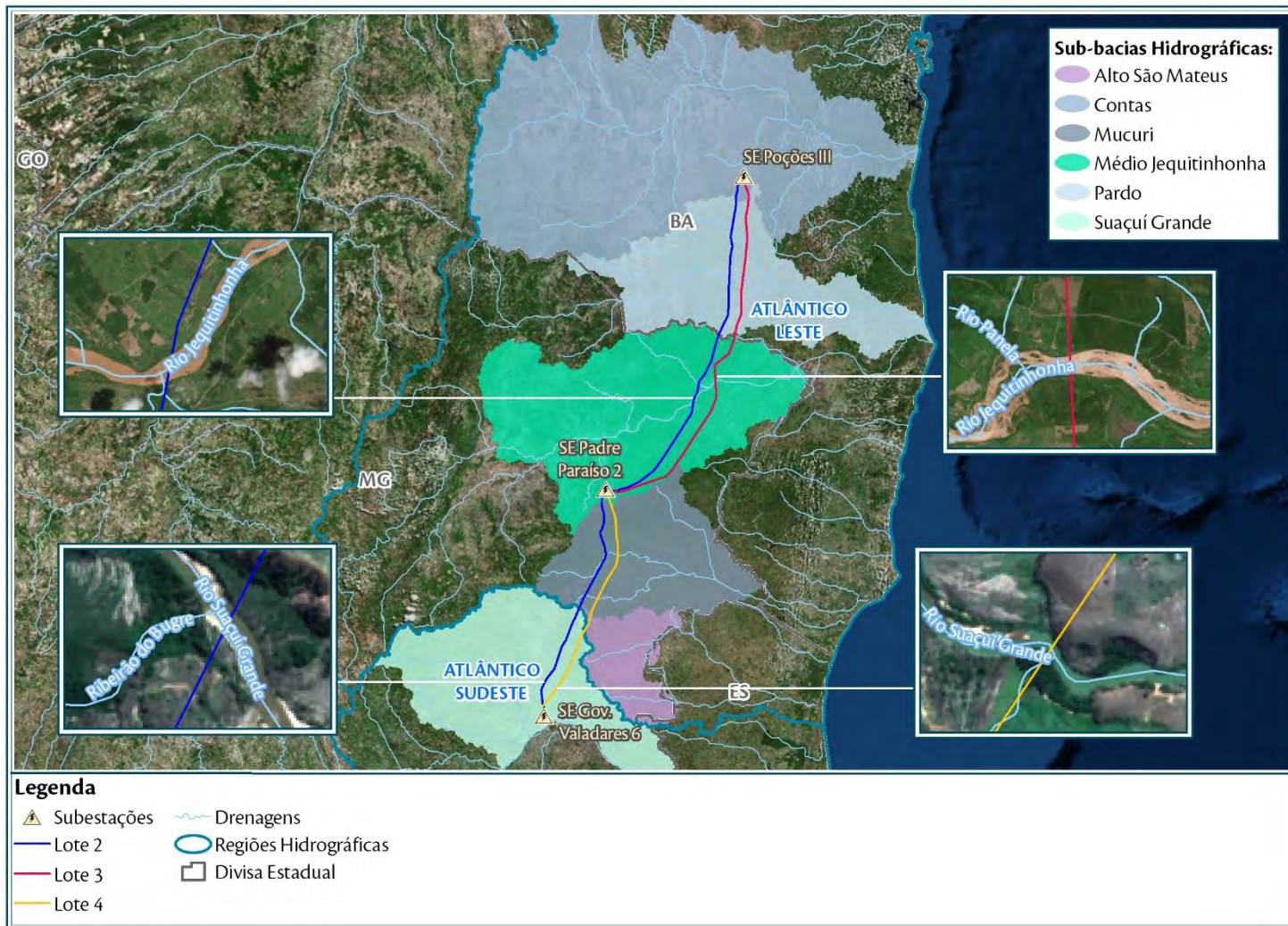


Planície Fluvial do Rio Lapinha Grande

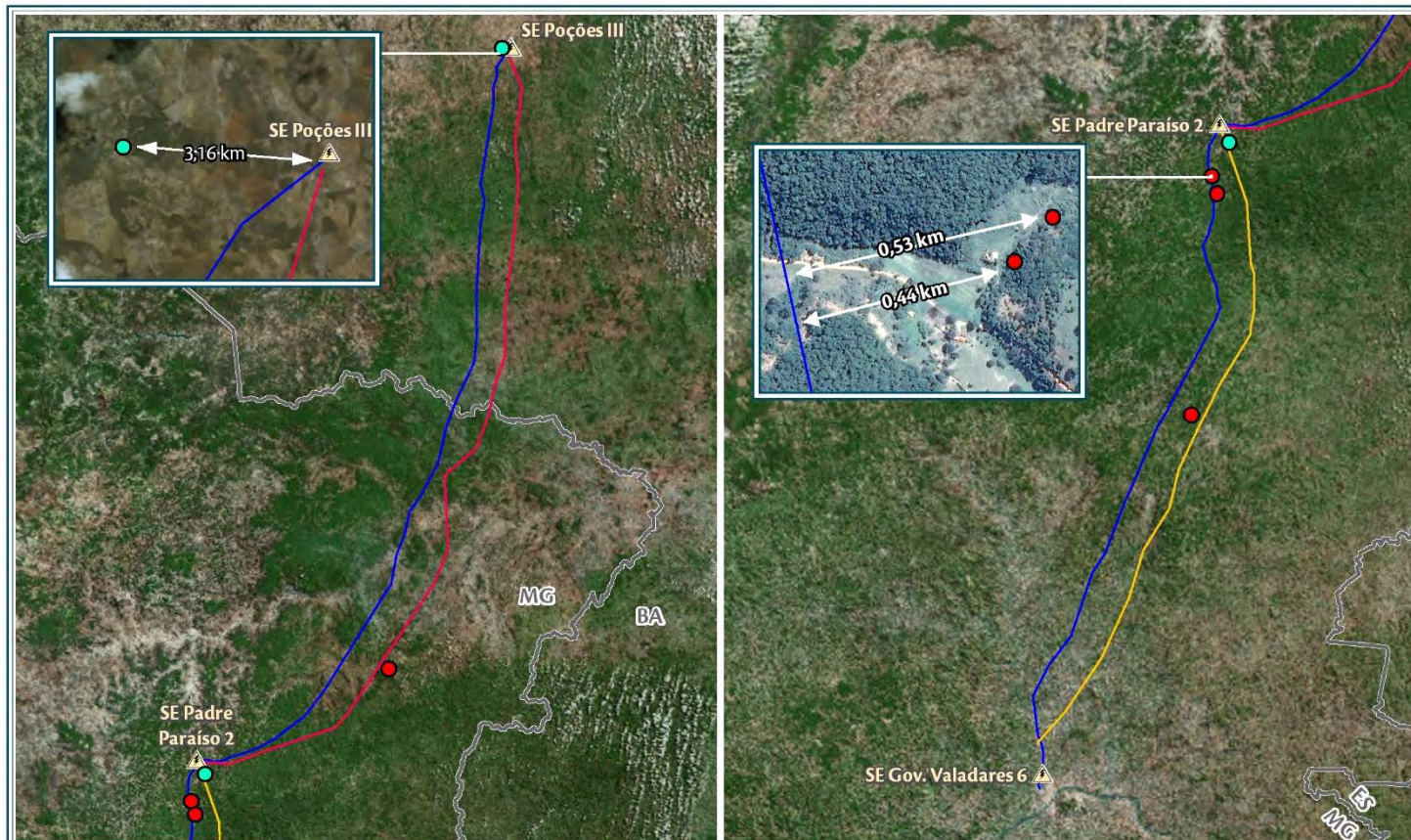


Corte de estrada em Latossolo

# Principais Resultados – Meio Físico (Drenagens)



# Principais Resultados – Meio Físico (Cavidades)



## Legenda

- ▲ Subestações
  - ▭ Divisa Estadual
  - Lote 2
  - Lote 3
  - Lote 4
- Cavidades Naturais**
- Consta em base oficial
  - Nova cavidade identificada/não consta em base oficial

# IMPACTOS – MEIO FÍSICO (7)

IMPACTO AMBIENTAL	FASE	ABRANGÊNCIA	PROGRAMAS AMBIENTAIS
ALTERAÇÃO DA QUALIDADE AMBIENTAL DO SOLO	IMPLANTAÇÃO	LOCAL	<p>PROGRAMA DE GERENCIAMENTO DE RESÍDUOS SÓLIDOS</p> <p>PROGRAMA AMBIENTAL DA CONSTRUÇÃO</p> <p>PROGRAMA DE RECUPERAÇÃO DE ÁREAS DEGRADADAS</p> <p>PROGRAMA DE CONTROLE E MONITORAMENTO DE PROCESSOS MORFODINÂMICOS</p> <p>PROGRAMA DE CONTROLE E MONITORAMENTO DE RUÍDO AMBIENTE</p> <p>PROGRAMA DE GESTÃO AMBIENTAL</p>
ALTERAÇÃO DA QUALIDADE DAS ÁGUAS SUPERFICIAIS	IMPLANTAÇÃO	ENTORNO	
INSTALAÇÃO E OU/ACELERAÇÃO DE PROCESSOS MORFODINÂMICOS	IMPLANTAÇÃO OPERAÇÃO	ENTORNO	
AUMENTO NOS NÍVEIS DE RUÍDO AMBIENTE NA FASE DE IMPLANTAÇÃO	IMPLANTAÇÃO	ENTORNO	
AUMENTO NOS NÍVEIS DE RUÍDO AMBIENTE NA FASE DE OPERAÇÃO	OPERAÇÃO	LOCAL	
ALTERAÇÃO DA QUALIDADE DO AR	IMPLANTAÇÃO	ENTORNO	
INTERFERÊNCIAS CAUSADAS PELO CAMPO ELETROMAGNÉTICO DA LINHA DE TRANSMISSÃO	OPERAÇÃO	LOCAL	

SIGNIFICATIVO

MARGINAL

INSIGNIFICANTE



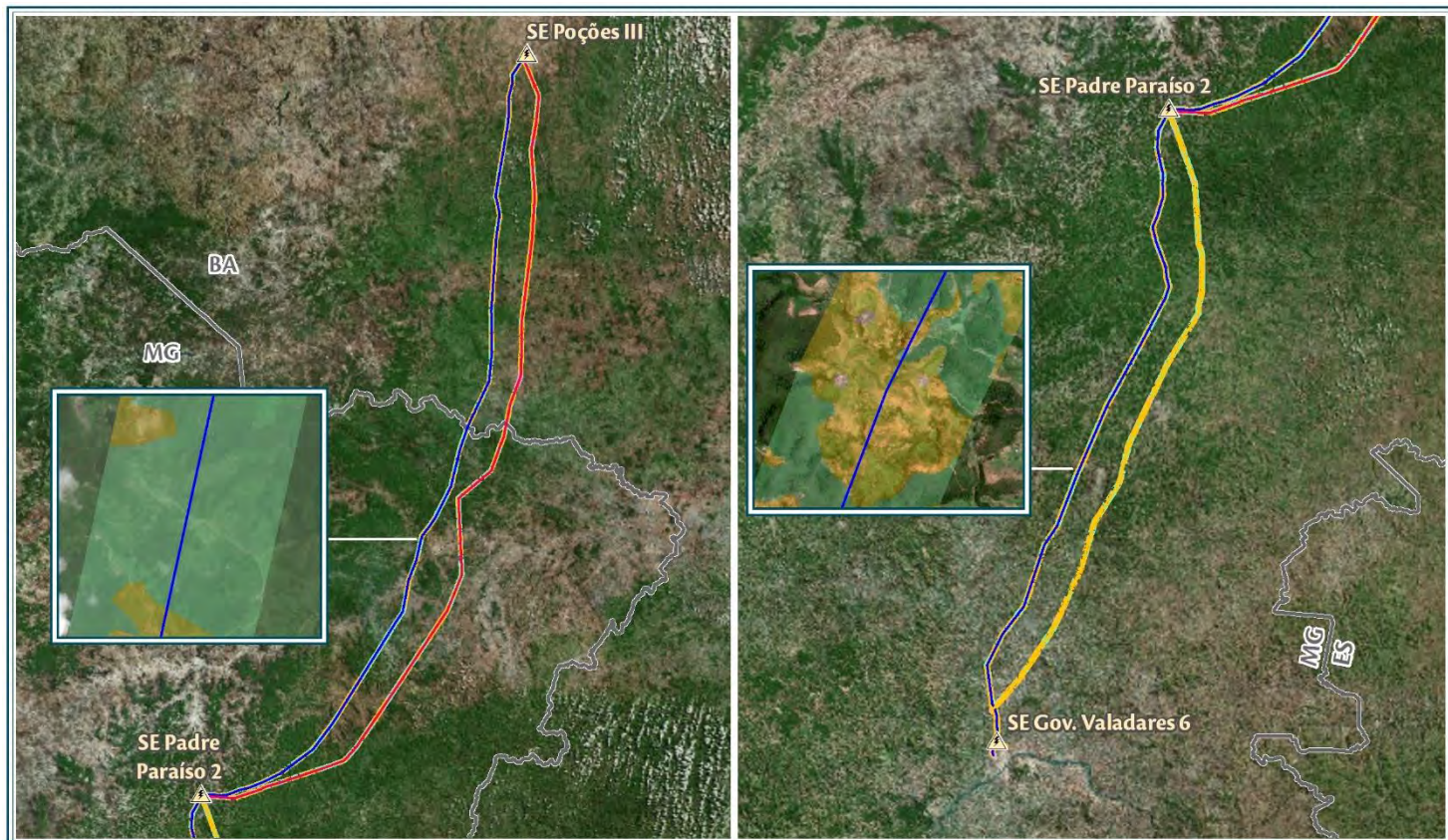
# **DIAGNÓSTICO AMBIENTAL**

## **Meio Biótico**





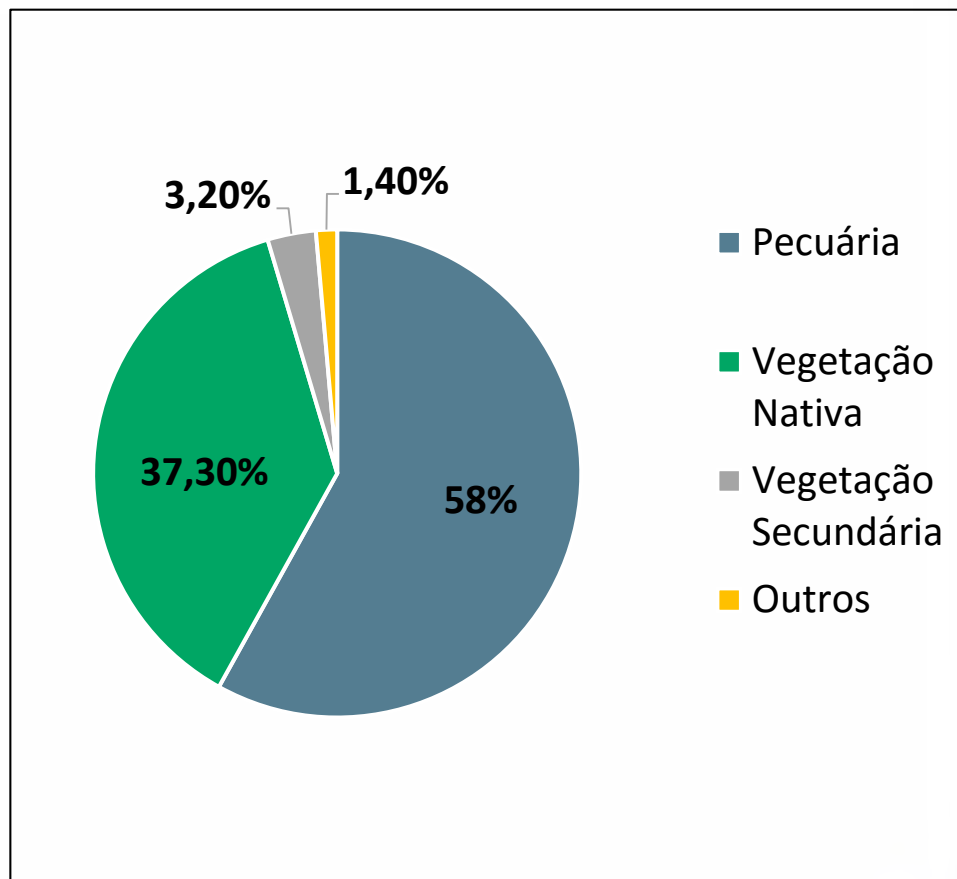
# Principais Resultados – Uso e Ocupação do Solo



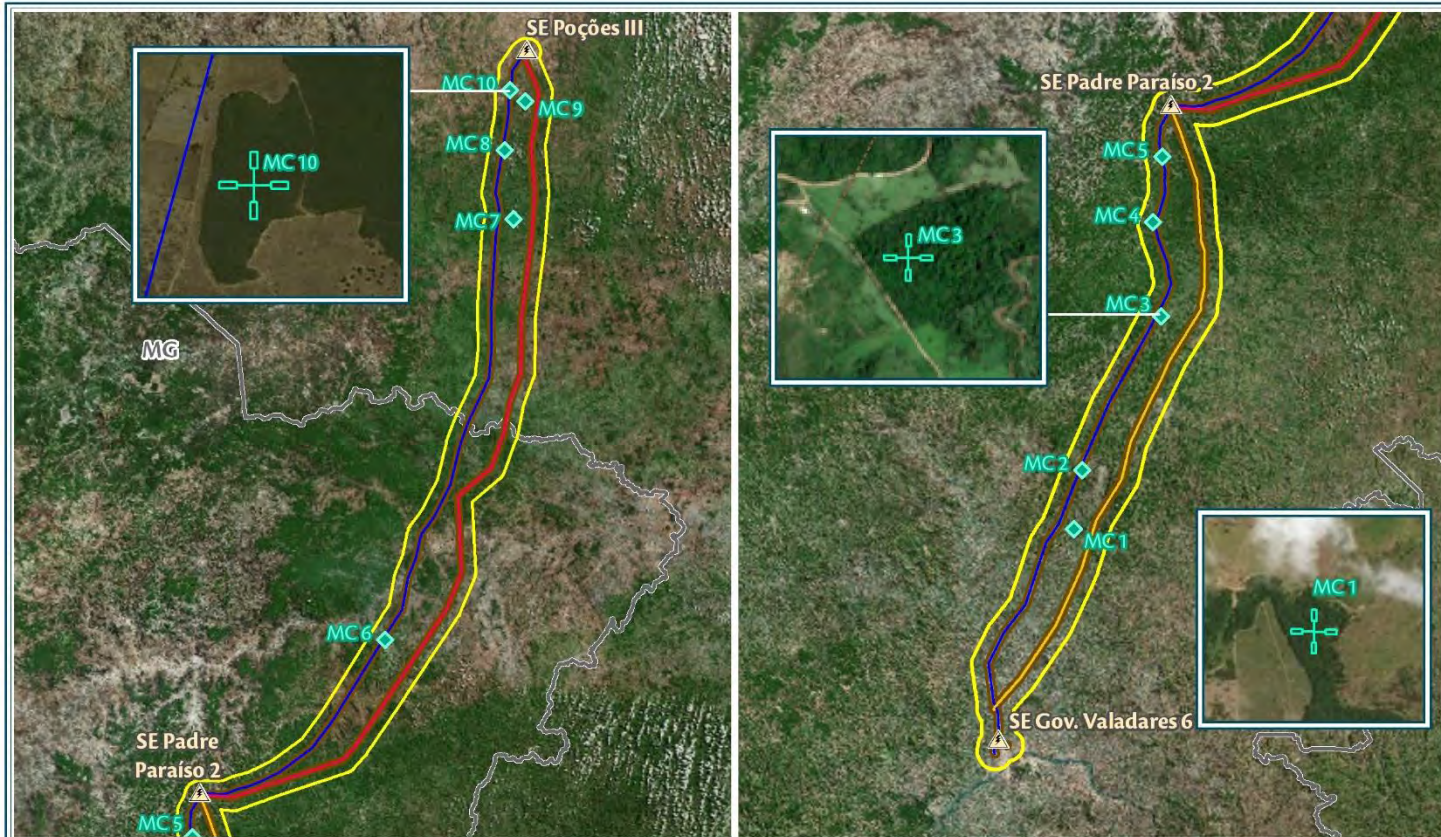
## Legenda

Subestações	<b>Empreendimentos</b>	<b>Uso e Cobertura do Solo</b>
Divisa Estadual	Lote 2	Áreas Urbanizadas
	Lote 3	Áreas Antrópicas Agrícolas
	Lote 4	Vegetação Nativa

# Principais Resultados – Uso e Ocupação do Solo



# Áreas de Amostragem – Flora



## Legenda

- |                         |   |                 |
|-------------------------|---|-----------------|
| ◆ Módulos Conglomerados | Área de Estudo Local - AEL:                               | Empreendimentos |
| ▲ Subestações           | ○ Raio de 1 km a partir do eixo das linhas de Transmissão | — Lote 2        |
| □ Divisa Estadual       | Área de Estudo - AE:                                      | — Lote 3        |
|                         | ○ Raio de 5 km a partir dos Eixos das LTs                 | — Lote 4        |

# Principais Resultados – Meio Biótico (Flora)



Floresta Ombrófila Densa



Floresta Estacional Semidecidual

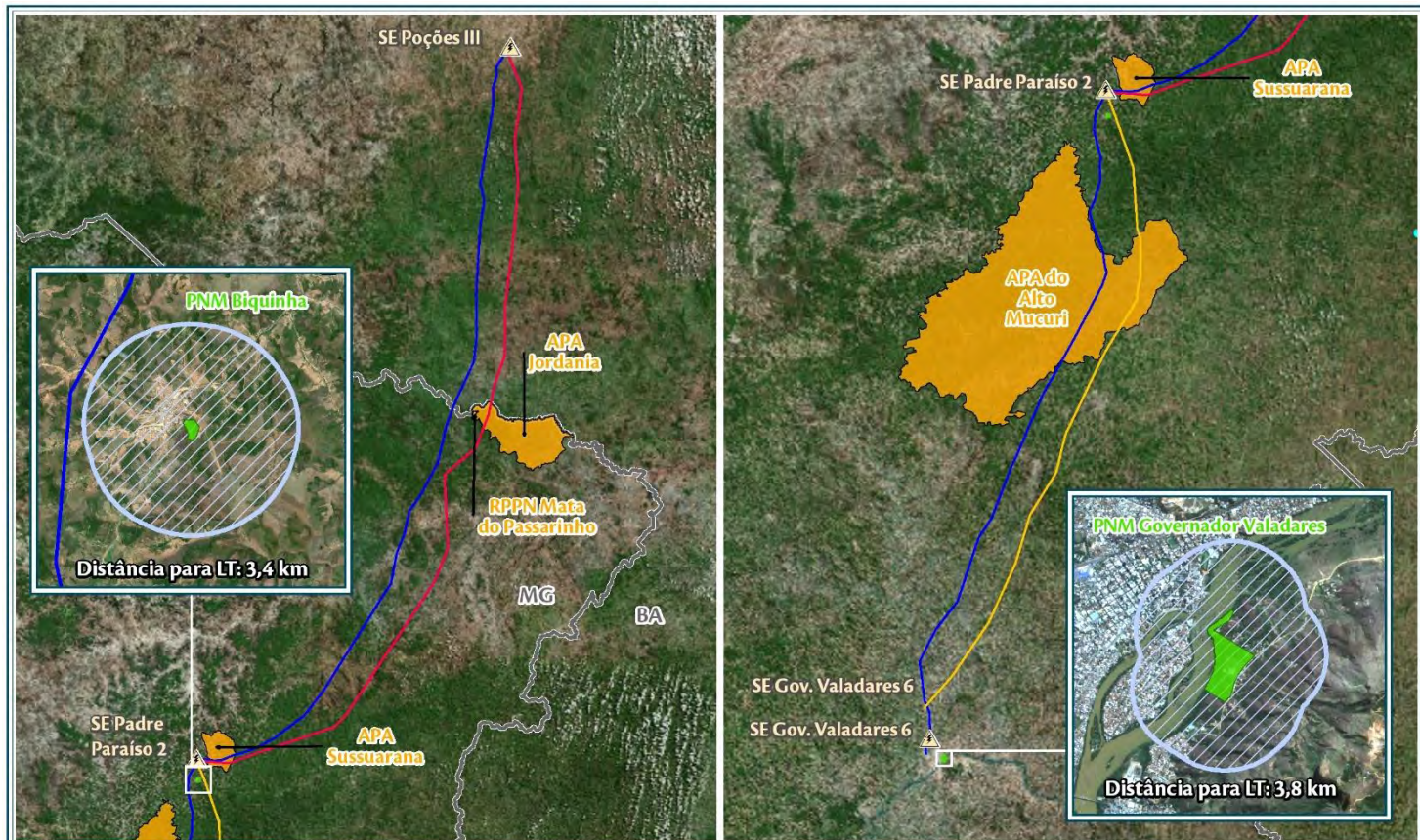


Floresta Estacional Decidual

- **469 spp.**
- **Ameaçadas de extinção: 31 spp.**
- **Protegidas: 3 spp.**
- **Endêmicas: 27 spp.**

# Principais Resultados – Meio Biótico (Flora)

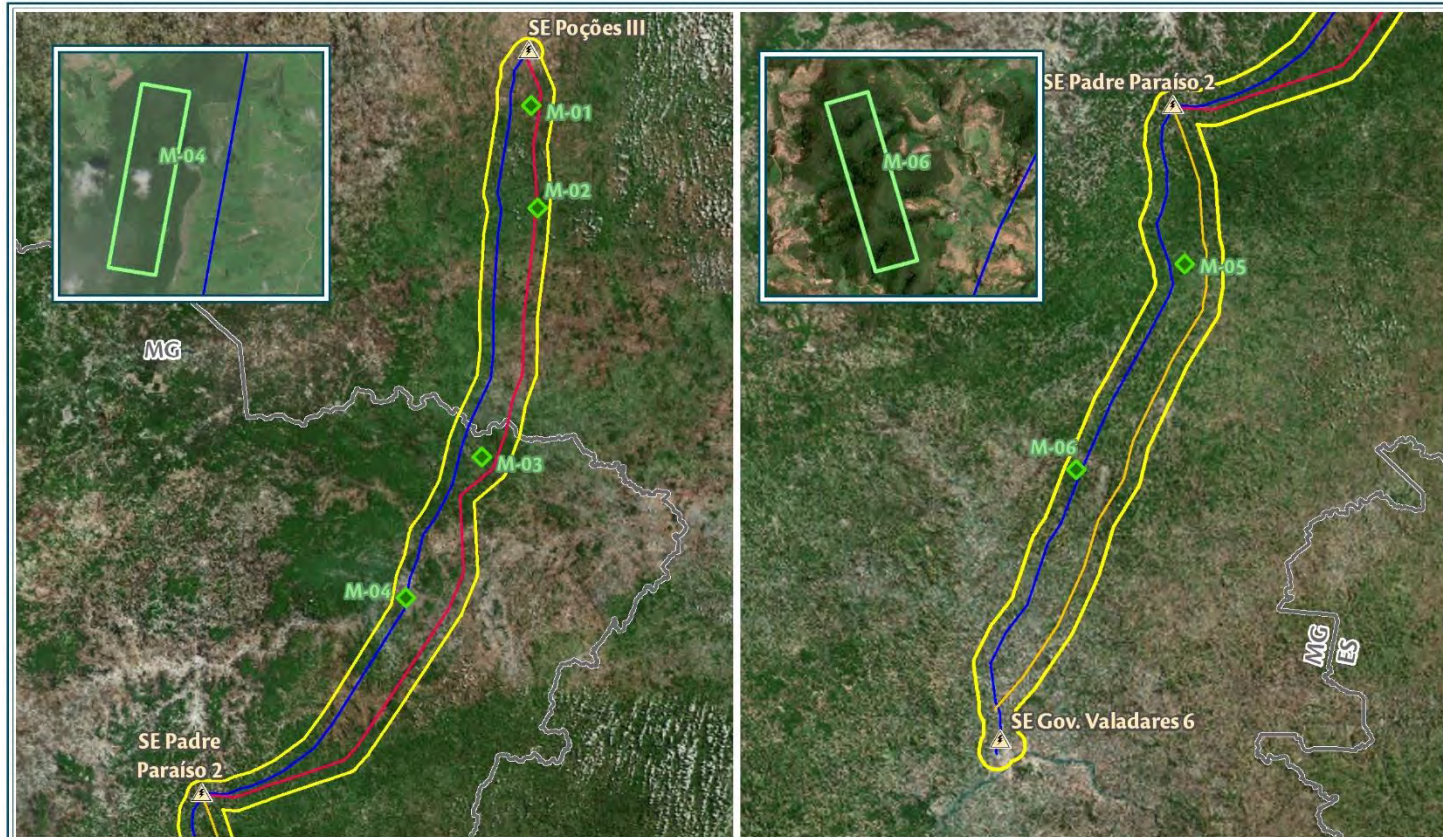
## Unidades de Conservação



### Legenda

- |               |                          |                   |                                |
|---------------|--------------------------|-------------------|--------------------------------|
| ▲ Subestações | ▭ Zonas de Amortecimento | ▭ Divisa Estadual | <b>Unidades de Conservação</b> |
| — Lote 2      | — Lote 3                 | — Lote 4          | Grupo da UC:                   |
|               |                          |                   | ● Proteção Integral            |
|               |                          |                   | ● Uso Sustentável              |

# Área de Estudo – Fauna



## Legenda

- |   |                        |
|---|------------------------|
| ◆ Módulos de Amostragem de Fauna          | <b>Empreendimentos</b> |
| ▲ Subestações                             | — Lote 2               |
| □ Divisa Estadual                         | — Lote 3               |
| <b>Área de Estudo - AE:</b>               | — Lote 4               |
| ○ Raio de 5 km a partir dos Eixos das LTs |                        |

## Principais Resultados – Meio Biótico (Fauna)



Onça parda



Sagui de wied



Morcego

Mamíferos: 76 spp.

- Ameaçadas de extinção: 5 spp.
- Endemismos: 12 spp.

Morcegos: 10 spp.

- Ameaçadas: 4 spp.
- Endemismo: sem registro

# Principais Resultados – Meio Biótico (Fauna)



Anfíbios: 23 spp.

Répteis: 18 spp.

- Ameaçadas: sem registro
- Endemismo: 9 spp.

Aves: 266 spp.

- Ameaçadas: 5 spp.
- Endemismo: 45 spp.



# IMPACTOS – MEIO BIÓTICO (5)

IMPACTO AMBIENTAL	FASE	ABRANGÊNCIA	PROGRAMAS AMBIENTAIS
PERDA DE COBERTURA VEGETAL NATIVA	IMPLANTAÇÃO OPERAÇÃO	LOCAL	PROGRAMA DE SUPRESSÃO VEGETAL  PROGRAMA DE RESGATE DE FLORA  PROGRAMA DE REPOSIÇÃO FLORESTAL  PROGRAMA DE AFUGENTAMENTO E RESGATE DE FAUNA  PROGRAMA DE MONITORAMENTO DE FAUNA  PROGRAMA DE MONITORAMENTO DA ORNITOFAUNA
PERDA E ALTERAÇÃO DE HABITATS TERRESTRES	IMPLANTAÇÃO OPERAÇÃO	LOCAL	
AUMENTO DO RISCO DE ATROPELAMENTO E ACIDENTES COM ESPÉCIMES DA FAUNA	IMPLANTAÇÃO	ENTORNO	
POSSIBILIDADE DE COLISÃO DA AVIFAUNA	IMPLANTAÇÃO OPERAÇÃO	LOCAL	
AUMENTO DA PRESSÃO DA CAÇA E TRÁFICO DE ANIMAIS SILVESTRES	IMPLANTAÇÃO	LOCAL	

SIGNIFICATIVO
MARGINAL
INSIGNIFICANTE

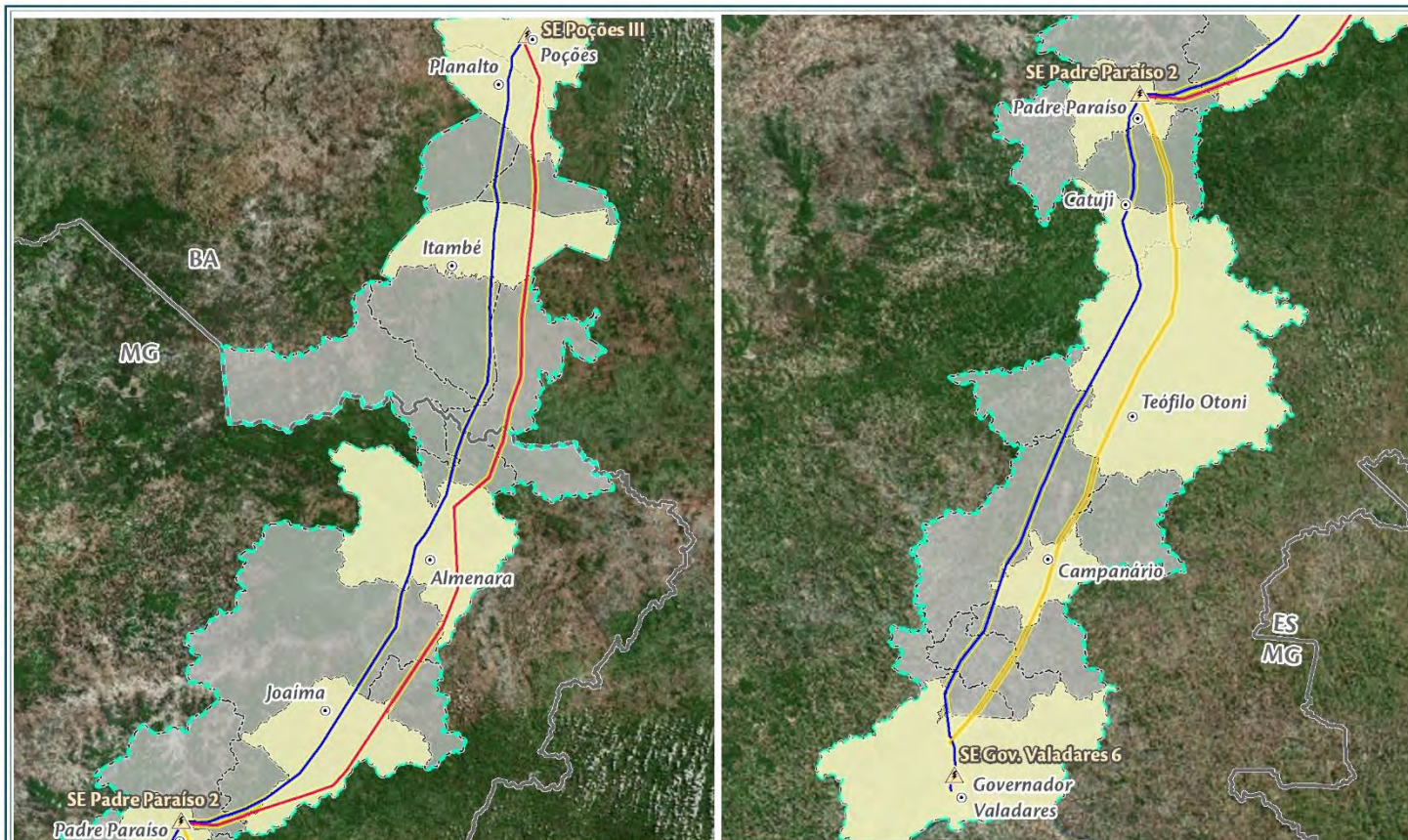


# **DIAGNÓSTICO AMBIENTAL**

## **Meio Socioeconômico**



# Principais Resultados – Meio Socioeconômico

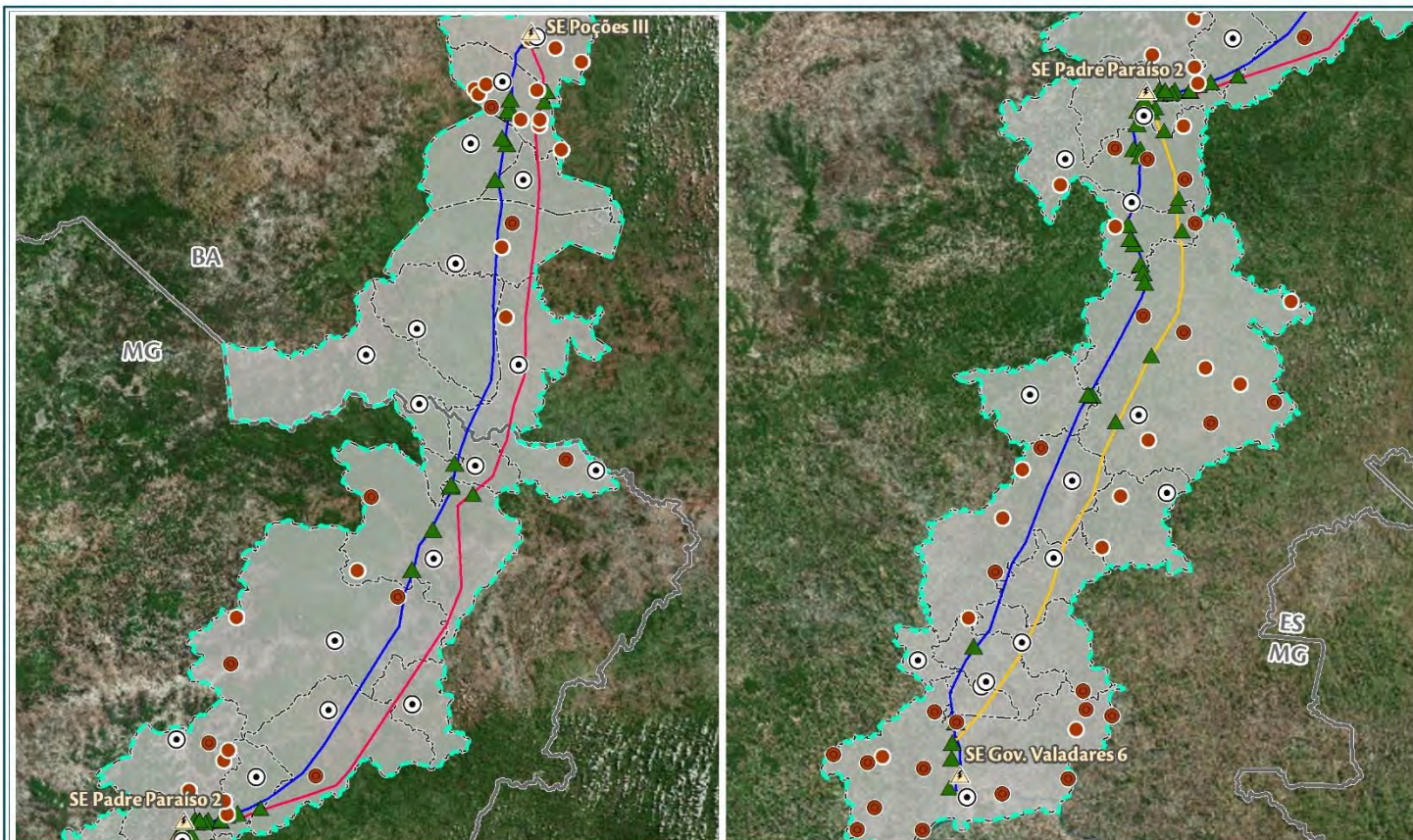


## Legenda

- |   |   |                        |
|---|---|------------------------|
| ○ Sedes Municipais Indicados para Canteiro de Obras | ■ Municípios Indicados para Canteiro de Obras | <b>Empreendimentos</b> |
| ▲ Subestações                                       | ■ Municípios Interceptados                    | — Lote 2               |
| ○ Área Diretamente Afetada - Meio Socioeconômico    | □ Divisa Estadual                             | — Lote 3               |
| □ Área de Estudo - Meio Socioeconômico              |   | — Lote 4               |



# Principais Resultados – Meio Socioeconômico (Comunidades Estudadas em Campo - 36)



## Legenda

- ⊙ Sedes Municipais
- Aglomerado Rural Isolado
- Vilas
- ▲ Comunidades Identificadas

- ▲ Subestações
- ▭ Área de Estudo - Meio Socioeconômico
- ▭ Municípios Interceptados
- ▭ Divisa Estadual

## Empreendimentos

- Lote 2
- Lote 3
- Lote 4

# Principais Resultados – Meio Socioeconômico (Comunidades)



Casa com cisterna na comunidade de Brejões (Barra do Choça/BA).



Unidade da Estratégia Saúde da Família (ESF) em Chonim de Baixo (Gov. Valadares).



Escola Municipal Anísio Teixeira – Poçozeiros (Poções/BA).



Padrão construtivo dos domicílios em Ribeiros (Caraiá/MG).



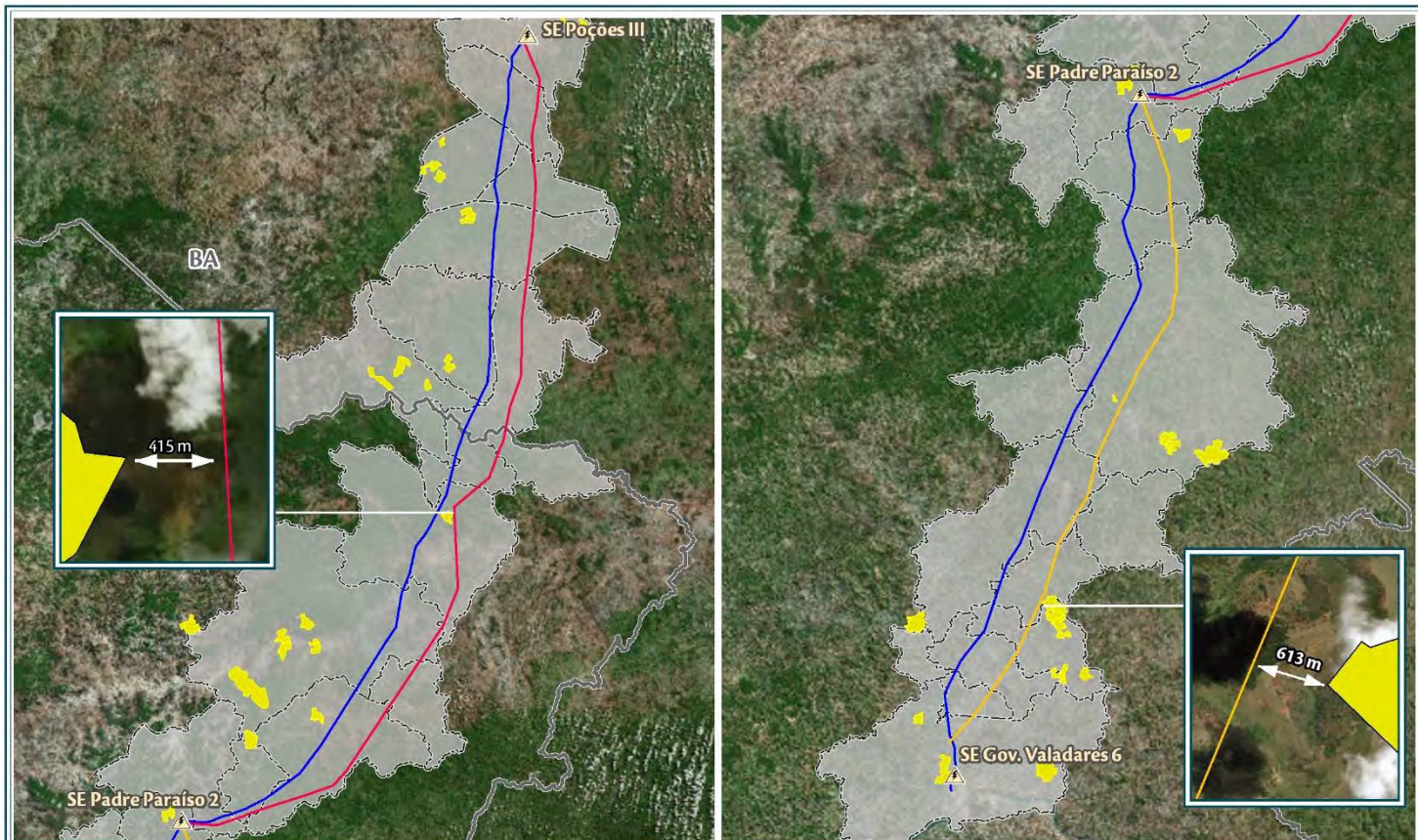
Unidade de saúde na comunidade de Cruzeta (Padre Paraíso/MG).



Estabelecimento comercial em Ponte do Rio Preto (Catuji/MG).



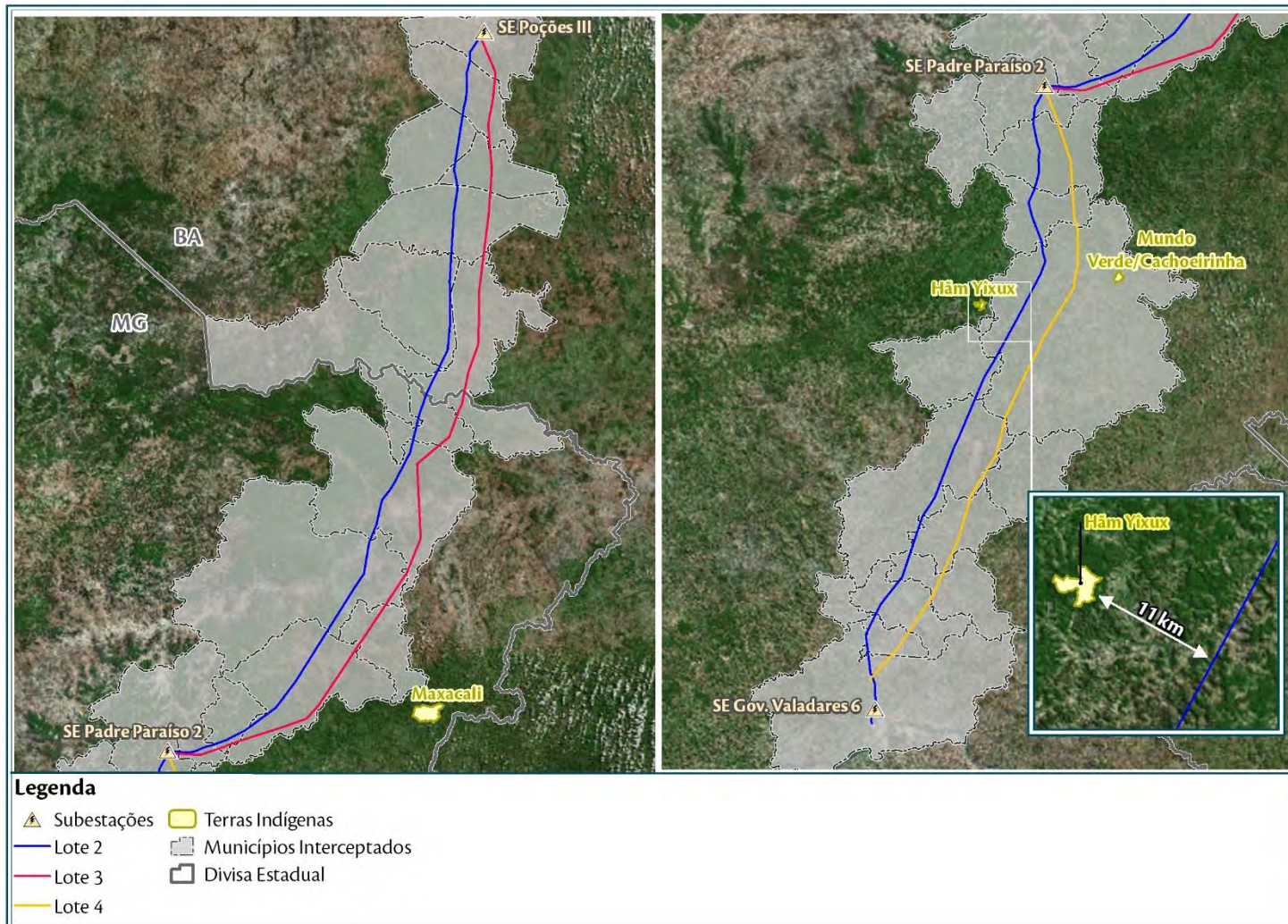
# Principais Resultados – Meio Socioeconômico (Projetos de Assentamentos - 35)



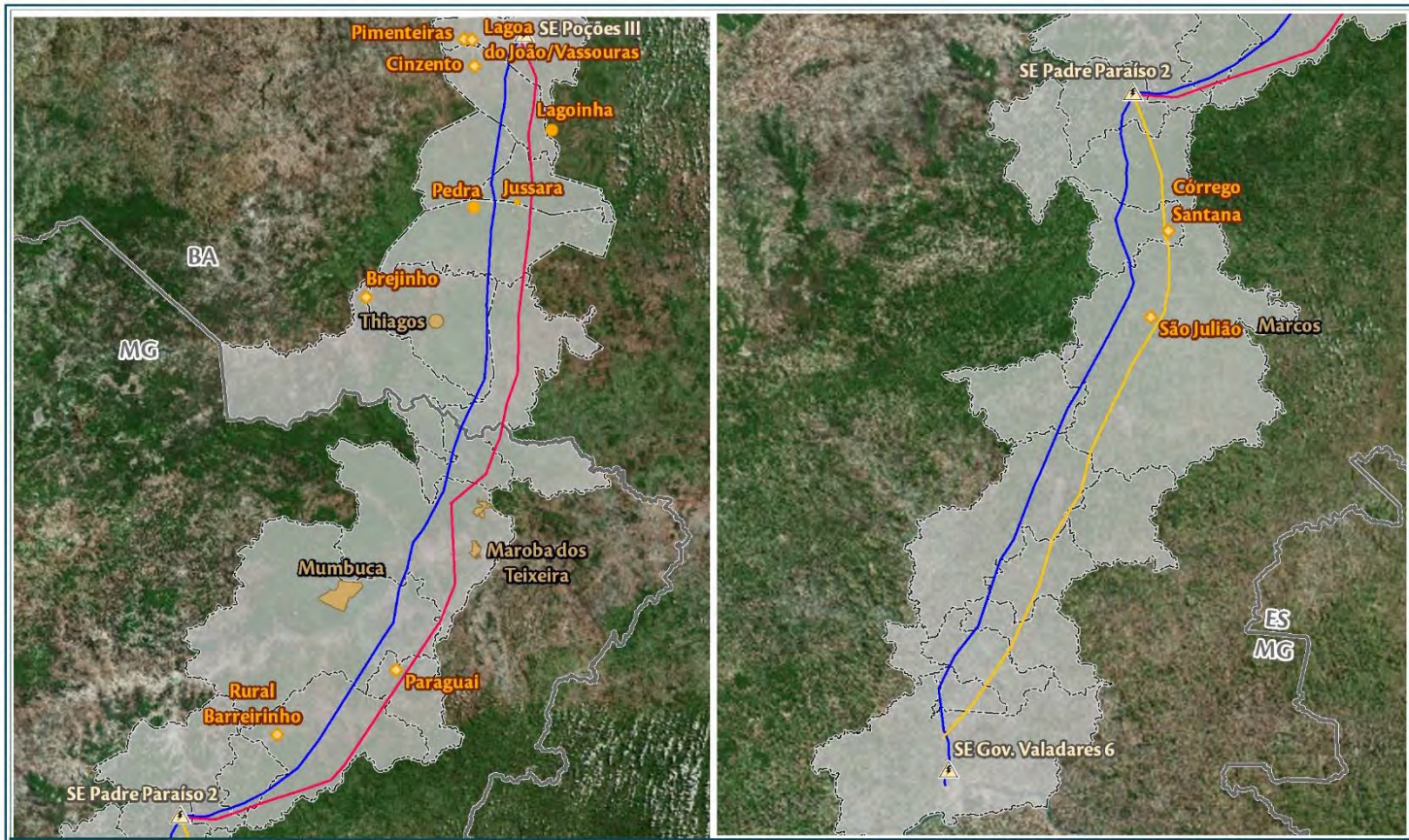
## Legenda

- Subestações
- Projetos de Assentamentos
- Lote 2
- Lote 3
- Lote 4
- Municípios Interceptados
- Divisa Estadual

# Principais Resultados – Meio Socioeconômico (Terras Indígenas)



# Principais Resultados – Meio Socioeconômico (Comunidades Quilombolas - 15)



## Legenda

- Subestações
- Municípios Interceptados
- Divisa Estadual
- Comunidades Quilombolas Com RTID
- Comunidades Quilombolas sem RTID
- Comunidades Quilombolas sem RTID





# Principais Resultados – Meio Socioeconômico (Comunidades Quilombolas)

Estudo de Componente Quilombola  
(ECQ)

Comunidades visitadas:

- CRQ Jussara (BA) – Lote 03
- CRQ Paraguai (MG) – Lote 03
- CRQ Córrego Santana (MG) – Lote 04



Reunião na comunidade Jussara



Reunião na comunidade Córrego Santana



Visita à casa de sementes da comunidade Paraguai

# IMPACTOS – MEIO SOCIOECONÔMICO (15)

IMPACTO AMBIENTAL	FASE	ABRANGÊNCIA	PROGRAMAS AMBIENTAIS
GERAÇÃO DE POSTOS DE TRABALHO E RENDA	IMPLANTAÇÃO	REGIONAL	<p>PROGRAMA DE SELEÇÃO E CONTRATAÇÃO DE MÃO DE OBRA</p> <p>PROGRAMA DE SAÚDE E SEGURANÇA NO TRABALHO</p> <p>PROGRAMA DE EDUCAÇÃO AMBIENTAL</p> <p>PROGRAMA DE COMUNICAÇÃO SOCIAL</p> <p>PROGRAMA DE AÇÕES DE AQUISIÇÃO DE INSUMOS</p> <p>PROGRAMA DE ESTABELECIMENTO DA FAIXA DE SERVIDÃO ADMINISTRATIVA</p>
DINAMIZAÇÃO DA ECONOMIA REGIONAL	IMPLANTAÇÃO OPERAÇÃO	REGIONAL	
INTERFERÊNCIA NA EXPLORAÇÃO DE RECURSOS MINERÁRIOS	IMPLANTAÇÃO OPERAÇÃO	LOCAL	
ELEVAÇÃO DA ARRECADAÇÃO TRIBUTÁRIA	IMPLANTAÇÃO OPERAÇÃO	REGIONAL	
AUMENTO DO RISCO DE OCORRÊNCIA DE ACIDENTES DE TRABALHO	IMPLANTAÇÃO OPERAÇÃO	ENTORNO	
INTERFERÊNCIA NO TRÁFEGO RODOVIÁRIO	IMPLANTAÇÃO	REGIONAL	
ALTERAÇÃO DA PAISAGEM	IMPLANTAÇÃO OPERAÇÃO	LOCAL	
INTERFERÊNCIA NO USO E OCUPAÇÃO DO SOLO	IMPLANTAÇÃO OPERAÇÃO	ENTORNO	

SIGNIFICATIVO

MARGINAL

INSIGNIFICANTE



# IMPACTOS – MEIO SOCIOECONÔMICO (15)

IMPACTO AMBIENTAL	FASE	ABRANGÊNCIA	PROGRAMAS AMBIENTAIS
GERAÇÃO DE EXPECTATIVAS FAVORÁVEIS À INSTALAÇÃO DO EMPREENDIMENTO	PLANEJAMENTO IMPLANTAÇÃO	REGIONAL	<p>PROGRAMA DE COMUNICAÇÃO SOCIAL</p> <p>PROGRAMA DE EDUCAÇÃO AMBIENTAL</p> <p>PROGRAMA DE SELEÇÃO E CONTRATAÇÃO DE MÃO DE OBRA</p> <p>PROGRAMA DE MITIGAÇÃO DA INTERFERÊNCIA DA POPULAÇÃO EXÓGENA</p>
GERAÇÃO DE EXPECTATIVAS ADVERSAS À INSTALAÇÃO DO EMPREENDIMENTO	PLANEJAMENTO IMPLANTAÇÃO	REGIONAL	
INTERFERÊNCIA NO COTIDIANO DA POPULAÇÃO	PLANEJAMENTO IMPLANTAÇÃO	ENTORNO	
FORTALECIMENTO DO SISTEMA INTERLIGADO NACIONAL	OPERAÇÃO	REGIONAL	
AUMENTO DA DEMANDA POR SERVIÇOS PÚBLICOS	IMPLANTAÇÃO OPERAÇÃO	REGIONAL	
REDUÇÃO DOS POSTOS DE SERVIÇOS	IMPLANTAÇÃO OPERAÇÃO	REGIONAL	
INCREMENTO NA ATRAÇÃO DEMOGRÁFICA	IMPLANTAÇÃO	REGIONAL	

SIGNIFICATIVO

MARGINAL

INSIGNIFICANTE



## Conclusão

- Os estudos ambientais atenderam às definições e orientações do TR do IBAMA, sendo desenvolvidas extensas avaliações sobre as áreas de influência dos empreendimentos.
- Os impactos socioambientais foram avaliados e definidas as medidas de mitigação, compensação, controle e monitoramento ambiental necessárias.
- Os empreendimentos são viáveis do ponto de vista socioambiental, desde que sejam implantadas as medidas de controle ambiental propostas.



# OBRIGADO!



**BRASÍLIA**

SCS QUADRA 07 BLOCO A Nº 100

ED. TORRE PÁTIO BRASIL, SALA 1.026

ASA SUL — BRASÍLIA/DF



**A** **ambientare**  
soluções em meio ambiente



## **Apresentação 5**

# REGULARIZAÇÃO FUNDIÁRIA

[www.avalicon.com.br](http://www.avalicon.com.br)

Rua Brasópolis, 182 | Floresta | Belo Horizonte - MG | CEP 30150-170

(31)3481-9771

# AVALIAÇÃO PATRIMONIAL

## LOTE 02



nas Gerais

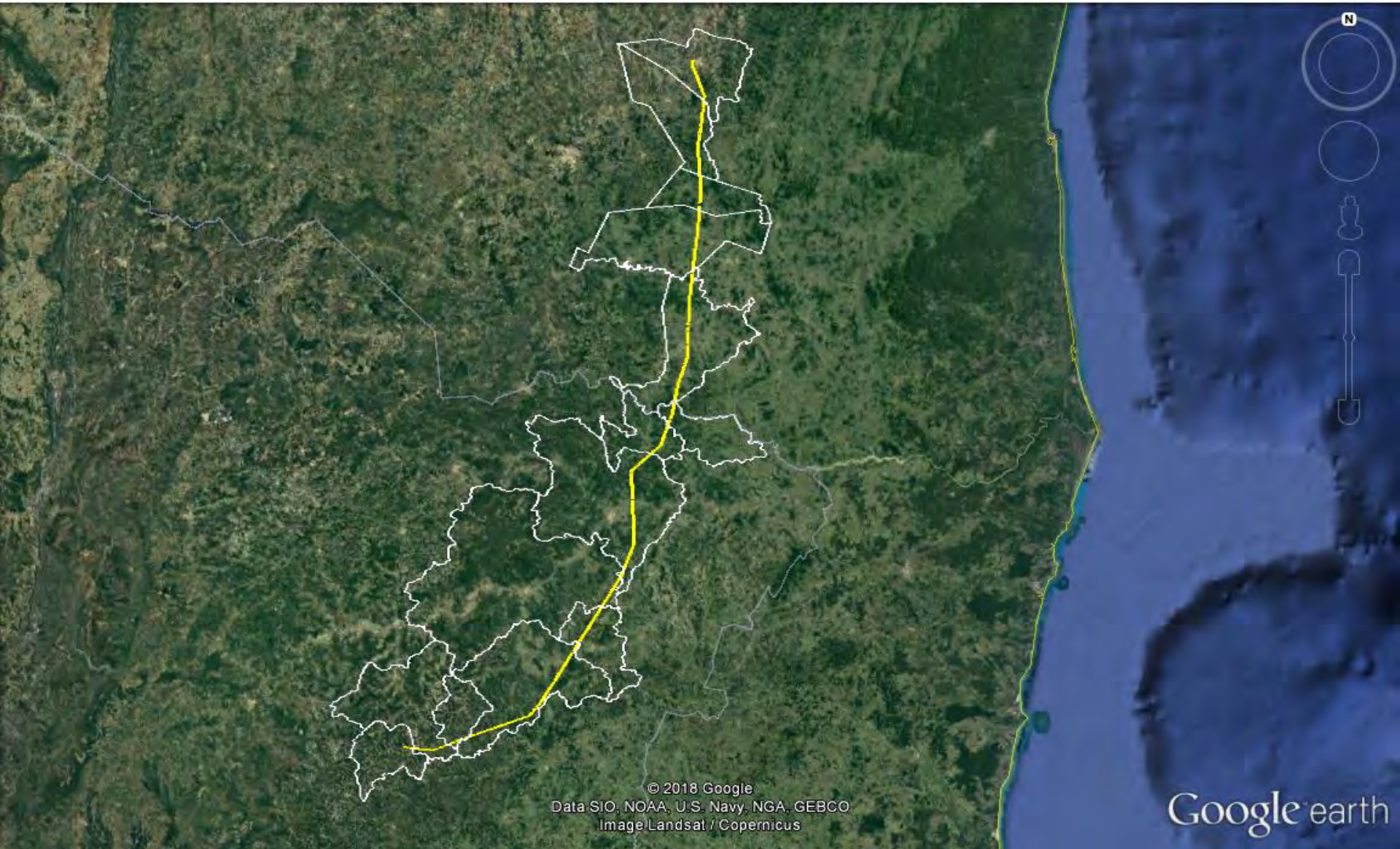
© 2018 Google  
Data SIO, NOAA, U.S. Navy, NGA, GEBCO  
Image Landsat / Copernicus

Google earth



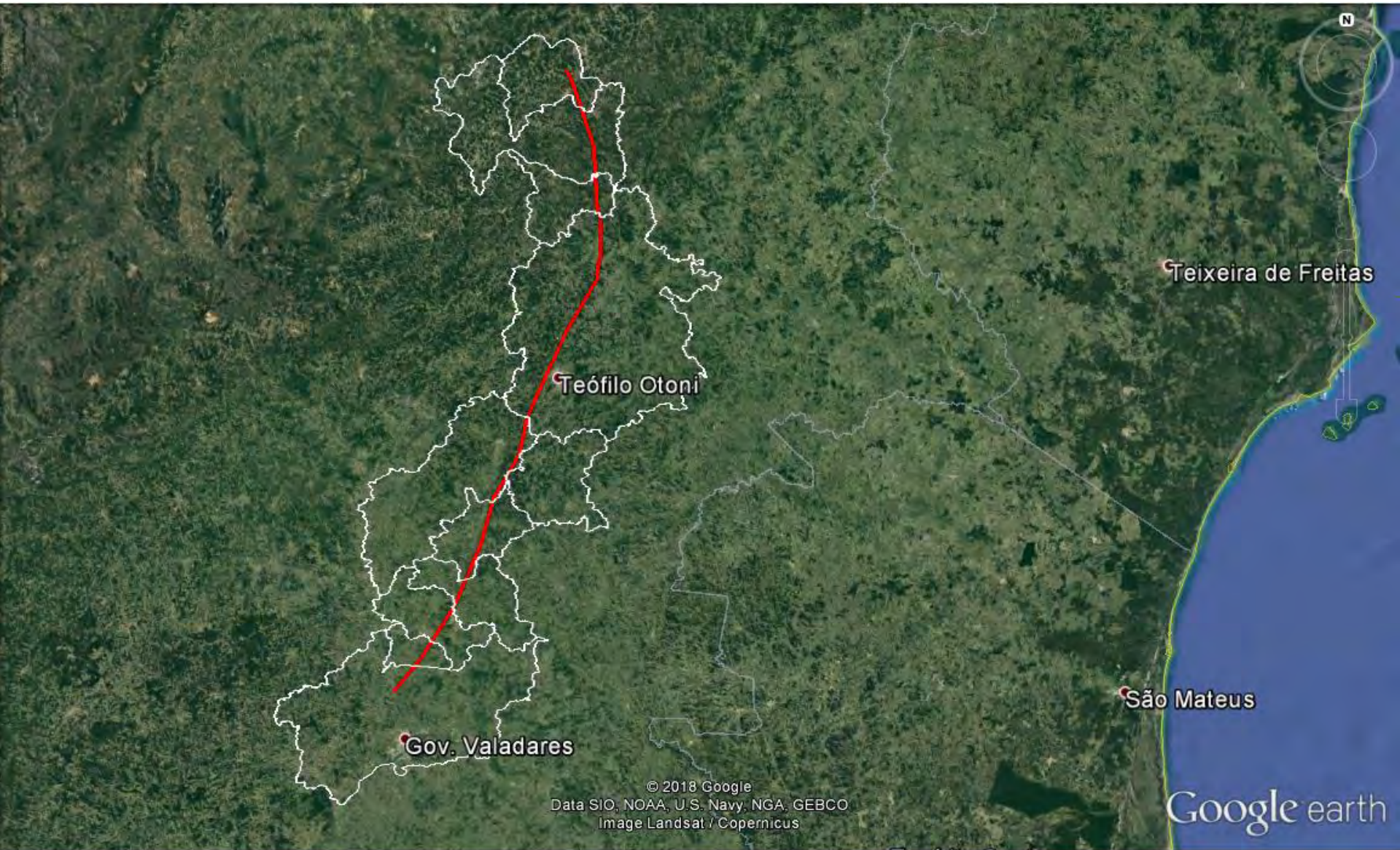
# AVALIAÇÃO PATRIMONIAL

## LOTE 03



# AVALIAÇÃO PATRIMONIAL

## LOTE 04



- A Avaliação patrimonial realizada no Brasil segue normas técnicas definidas pela Associação Brasileira de Normas Técnicas – ABNT através da NBR 14.653.
- ❖ NBR 14.653-1 – Procedimentos Gerais; \*
- ❖ NBR 14.653-2 – Avaliação de Imóveis Urbanos; \*
- ❖ NBR 14.653-3 – Avaliação de Imóveis Rurais; \*
- ❖ NBR 14.653-4 – Avaliação de Bens (Empreendimentos); \* Ex.: Áreas com potencial de urbanização (loteamento)
- ❖ NBR 14.653-5 – Avaliação de Bens (Máquinas e Equipamentos e etc);
- ❖ NBR 14.653-6 – Avaliação de Recursos Naturais e Ambientais;
- ❖ NBR 14.653-7 – Avaliação de Patrimônios Históricos.

\* Normas mais utilizadas para avaliação das áreas afetadas pela servidão administrativa.

# AVALIAÇÃO PATRIMONIAL

Para dar início as avaliações das áreas impactadas pela implantação da LT, a equipe de avaliação, de posse de planta e memorial descritivo, inicia-se em campo a conferência de divisa de propriedade, mapa de uso e ocupação do solo (demonstrado na planta cadastral), cadastro de benfeitorias reprodutivas e cadastro de benfeitorias não reprodutivas com o devido registro fotográfico.

## Componentes da Avaliação

Benfeitorias Reprodutivas, Terra Nua e Benfeitoria não Reprodutivas.



- A pesquisa de preço é fundamental para a realização de uma boa avaliação, que será realizada no município onde está localizado o imóvel avaliando

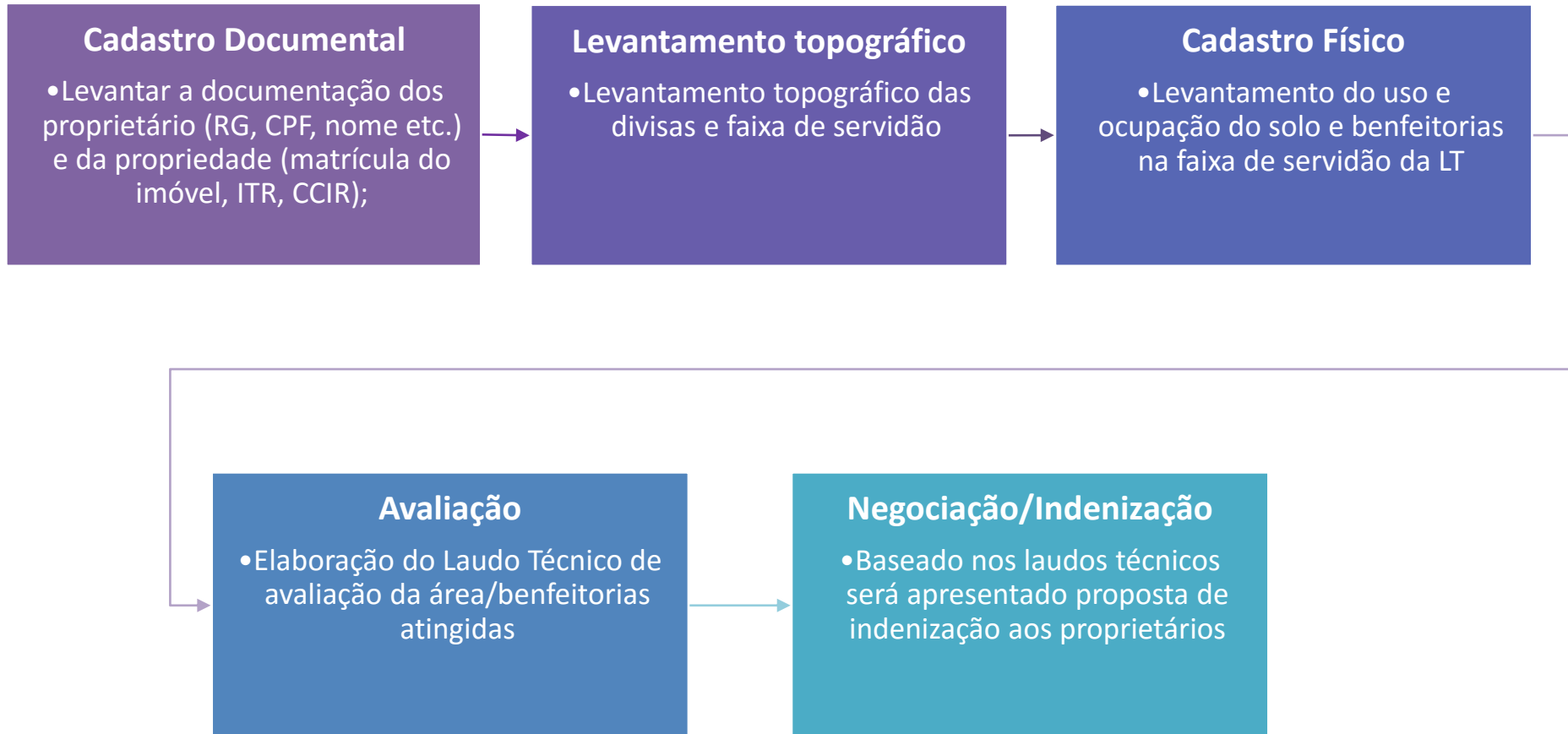
- **Pesquisa de Terras:**

Para os trabalhos de coleta de dados de campo, será necessário a obtenção de uma amostra significativa de transação e ou oferta de imóveis na região do imóvel avaliando, obtidas através de imobiliárias, jornais e cartórios, para futuro tratamento estatístico no escritório.

- **Pesquisa para Benfeitorias Reprodutivas e Não Reprodutivas;**

Serão obtidas junto as lojas especializadas em insumos agrícolas e materiais de construção do município onde situa-se o imóvel avaliando.

# PROCESSO DE REGULARIZAÇÃO FUNDIÁRIA



- A partir dos laudos técnicos é apresentada a oferta de indenização aos proprietários;
- Esta etapa de negociação e indenização é feita mediante a aprovação do empreendedor.

# PROCESSO DE REGULARIZAÇÃO FUNDIÁRIA



## LOTE 02

ETAPA	AVANÇO
Cadastro Documental	72,42%
Levantamento topográfico	98,24%
Cadastro Físico	98,73%
Avaliação	99,01%
Negociação/Indenização	0,00%

## LOTE 03

ETAPA	AVANÇO
Cadastro Documental	93,95%
Levantamento topográfico	21,08%
Cadastro Físico	38,79%
Avaliação	21,08%
Negociação/Indenização	1,57%

## LOTE 04

ETAPA	AVANÇO
Cadastro Documental	98,48%
Levantamento topográfico	85,90%
Cadastro Físico	99,09%
Avaliação	83,99%
Negociação/Indenização	48,94%



# OBRIGADO

[www.avalicon.com.br](http://www.avalicon.com.br)

Rua Brasópolis, 182 | Floresta | Belo Horizonte - MG | CEP 30150-170

(31)3481-9771

## **Anexo 21 – Registro Fotográfico**

## **Audiência Pública 1 - Macarani**

# API - MACARANI















## **Audiência Pública 2 – Padre Paraíso**

# AP2 - PADRE PARAÍSO











## **Audiência Pública 3 – Governador Valadares**



# AP3 - GOVERNADOR VALADARES









## **Anexo 22 – Transcrições**

## **Audiência Pública 1 - Macarani**

## **AUDIÊNCIA PÚBLICA**

### **LICENCIAMENTO AMBIENTAL**

**Linhas de Transmissão 500 kV Poções III – Padre Paraíso 2 e Governador Valadares 6 circuitos 1 e 2**

**Macarani/BA**

**05/06/2018**

1 **MC:** Senhoras e senhores, boa noite, sejam todos bem vindos. Solicitamos aos senhores que  
2 desliguem seus celulares ou os coloquem no modo silencioso. Neste momento damos início a  
3 audiência pública e reunião técnica informativa em sessão conjunta relativa ao licenciamento  
4 ambiental das Linhas de Transmissão 500 kV Poções III – Padre Paraíso 2 e Governador Valadares  
5 6 circuitos 1 e 2.

6  
7 Por se tratar de um ambiente que reúne um número considerável de pessoas é importante que  
8 tenhamos algumas informações sobre segurança. Caso tenha alguma emergência as saídas de  
9 emergência são nas laterais por onde os senhores entraram e também nas laterais aqui a direita.  
10 A gente conta com gerador e caso a energia caia eu peço que os senhores permaneçam em seus  
11 lugares que dentro de instantes a energia é restabelecida para que possamos dar continuidade  
12 a essa audiência. Neste momento procedemos com a leitura do regulamento dessa audiência  
13 pública.

### **REGULAMENTO**

14  
15  
16  
17 Audiência Pública e Reunião Técnica Informativa em Sessão Conjunta para apresentação e  
18 discussão dos Estudos de Impacto Ambiental (EIA) do Relatório de Impacto Ambiental (RIMA) e  
19 do Relatório Ambiental Simplificado (RAS) do empreendimento denominado Audiência Pública  
20 e Reunião Técnica Informativa das Linhas de Transmissão: Linha de transmissão 500 kV Poções  
21 III – Padre Paraíso 2 e Governador Valadares 6 circuitos 1 e 2.

22  
23 **Data:** 5 de Junho de 2018 (terça-feira)

24 **Hora:** 19 horas

25 **Local:** Macarani – BA

26 **Endereço:** Associação Atlético Banco do Brasil, na Avenida Camilo de Jesus Lima

27

28 **DOS OBJETIVOS**

29

30 Art. 1º - Esta Audiência Pública e Reunião Técnica Informativa em Sessão Conjunta, visa à  
31 apresentação e discussão do Estudo de Impacto Ambiental (EIA) do Relatório de Impacto  
32 Ambiental (RIMA) e do Relatório Ambiental Simplificado (RAS) dos empreendimentos  
33 denominados Linhas de Transmissão: Poções III – Padre Paraíso 2 e Governador Valadares 6  
34 circuitos 1 e 2, a ser implantado nos Estados de Minas Gerais e da Bahia, de modo a garantir a  
35 divulgação de informações sobre o projeto, em especial quanto aos possíveis riscos à qualidade  
36 ambiental das Áreas de Influência do empreendimento e sobre as medidas mitigadoras e de  
37 controle ambiental destinadas a reduzir esses efeitos; captar as expectativas e inquietações das  
38 populações afetadas e permitir ao Órgão Licenciador recolher as manifestações e os interesses  
39 dos diferentes Grupos Sociais.

40

41 **DO PROMOVENTE E PARTICIPANTES**

42

43 Art. 2º - A Audiência Pública é promovida pelo IBAMA, sendo garantidas a consulta e a  
44 participação pública.

45  
46  
47  
48  
49  
50  
51  
52  
53  
54  
55  
56  
57  
58  
59  
60  
61  
62  
63  
64  
65  
66  
67  
68  
69  
70  
71  
72  
73  
74  
75  
76  
77  
78  
79  
80  
81  
82  
83  
84  
85  
86  
87  
88  
89  
90  
91  
92  
93  
94  
95  
96

## DA COMPOSIÇÃO DA MESA E DO PROCEDIMENTO

Art. 3º - A Audiência Pública será constituída por uma Mesa Diretora e um Plenário.

Art. 4º - A Mesa Diretora será composta pelo Presidente, pelo Secretário Executivo, pelo representante do Empreendedor, pelo Representante da empresa responsável pelo Estudo Ambiental, bem como outras entidades presentes, a critério do Presidente dos trabalhos.

Parágrafo único - A Audiência Pública será presidida e coordenada pelo IBAMA, que mediará os debates.

Art. 5º - A Audiência Pública terá início com o pronunciamento do Presidente da Mesa Diretora, acerca dos objetivos e da sequência dos trabalhos a serem desenvolvidos.

Art. 6º - O IBAMA disporá de 10 (dez) minutos para apresentar informações acerca do processo de licenciamento ambiental do empreendimento.

Art. 7º - Na sequência será realizada apresentação pelo empreendedor sobre o empreendimento e seus objetivos, com duração máxima de 20 (vinte) minutos.

Art. 8º - A Equipe Técnica responsável pela elaboração do Estudo Ambiental terá o tempo de 50 (cinquenta) minutos para realizar exposição técnica sobre os estudos desenvolvidos, que deverá ser em linguagem clara e objetiva.

Art. 9º - Após a apresentação dos estudos, será concedido um intervalo de 15 (quinze) minutos para inscrição dos debatedores, podendo ser prorrogado, caso seja necessário, e com a devida permissão do Presidente da Mesa.

Parágrafo único. As inscrições ao debate serão feitas por escrito, a partir do preenchimento do formulário próprio, a ser distribuído aos presentes.

Art. 10 - Para a etapa dos debates, a mesa terá sua composição simplificada. Será composta apenas pelo Presidente, pelo Secretário, pelos representantes do empreendedor e da empresa responsável pelos estudos.

Art. 11 - O Presidente abrirá os debates, obedecendo rigorosamente a ordem das inscrições chegadas à mesa, podendo os questionamentos serem feitos em bloco, a critério da Mesa.

§ 1º - O participante que optar, no momento da inscrição, por fazer manifestação de forma oral, disporá de tempo máximo de 3 (três) minutos, eventualmente prorrogável a critério do Presidente da Mesa.

§ 2º - Os esclarecimentos e/ou respostas deverão ter a duração máxima de 3 (três) minutos, tempo eventualmente prorrogável a critério do Presidente da Mesa.

§ 3º - O participante inscrito poderá, se for o caso, solicitar esclarecimentos adicionais, através de manifestação oral, no tempo de 3 (três) minutos, eventualmente prorrogável a critério do Presidente da Mesa.

§ 4º - Os esclarecimentos adicionais solicitados deverão ter a duração máxima de 3 (três) minutos, eventualmente prorrogável a critério do Presidente da Mesa.



97

98 § 5º - No prazo de até 15 (quinze) dias, os questionamentos ou eventuais pedidos de  
99 esclarecimentos que não forem possíveis de serem atendidos durante a Audiência, deverão ser  
100 entregues ao IBAMA, que providenciará o respectivo encaminhamento das respostas aos  
101 interessados.

102

103 Art. 12 - Posteriormente à realização da Audiência Pública, será lavrada a correspondente Ata,  
104 que deverá ser assinada pelo Presidente, pelo Secretário, pelo Representante do empreendedor  
105 e por autoridades participantes, se assim o desejarem, passando a ser parte integrante do  
106 processo administrativo correspondente, com os demais documentos pertinentes.

107

108 Art. 13 - Todos os documentos apresentados à Mesa Diretora serão recebidos e juntados ao  
109 processo administrativo de licenciamento ambiental do empreendimento, devendo ser citados  
110 no decorrer da Audiência.

111

112 Art. 14 - Será realizado registro videofonográfico da Audiência, na íntegra, sob a  
113 responsabilidade do empreendedor, e a mídia de gravação será entregue ao IBAMA, para ser  
114 anexada ao processo administrativo de licenciamento do empreendimento.

115

116 Art. 15 - Por um prazo de 5 (cinco) dias, a contar da data da realização da Audiência Pública, o  
117 IBAMA, por meio da Superintendência no Estado de Pernambuco (Supes/PE), receberá  
118 comentários, manifestações e sugestões que serão anexados ao respectivo processo  
119 administrativo de licenciamento do empreendimento, em análise no IBAMA.

120

121 Art. 15 - Por um prazo de 15 (quinze) dias, a contar da data da realização da Audiência Pública,  
122 o IBAMA, por meio da Superintendência no Estado de Pernambuco (Supes/PE), receberá  
123 comentários, manifestações e sugestões que serão anexados ao respectivo processo  
124 administrativo de licenciamento do empreendimento, em análise no IBAMA.

125

## 126 DAS DISPOSIÇÕES FINAIS

127

128 Art. 16 - Os presentes à Audiência Pública deverão assinar a Lista de Presença.

129

130 Art. 17 - Caberá ao Secretário Executivo a coordenação do registro dos participantes da  
131 Audiência Pública, em livro de presença, constando nome, número do documento de  
132 identidade, telefone e instituição que representa, assim como a preparação da respectiva ata.

133

134 Art. 18 - Os casos omissos serão resolvidos pela Mesa Diretora.

135

136 Macarani, 5 de Junho de 2018.

137

138 **MC:** Convido nesse momento para compor a mesa, o senhor André Andrade, representante do  
139 Ibama e Presidente dessa audiência pública. (Aplausos)

140 Convido o senhor Sidvan Rezende, representante do Ibama e secretário-executivo dessa  
141 audiência pública. (Aplausos)

142 Convido o senhor Luiz Roberto Azevedo, gerente técnico representante dos empreendedores  
143 Transmissora Paraíso de Energia S.A. e Interligação Elétrica Aimorés S.A. (Aplausos)

144 Só fazendo, só uma correção é Interligação Elétrica Aimorés S.A e Interligação Elétrica Paraguaçu  
145 S.A.

146 Convido nesse momento o senhor Eduardo Sakamoto, representante da Transmissora Paraíso  
147 de Energia S.A. (Aplausos)

148 Convido também o senhor Michel Goulart, representante da Ambientare, empresa de  
149 consultoria responsável pela elaboração dos estudos ambientais. (Aplausos)  
150 Gostaria de agradecer a presença do senhor Raimundo Fonseca, secretário de Meio Ambiente  
151 de Ribeirão do Lago; senhor Miguel Alcântara, presidente do Sindicato dos pequenos produtores  
152 de Macarani; senhorita Cristiane Batista representante da Secretaria de Saúde de Macarani;  
153 senhor Paulo Jorge, Vereador pela cidade de Macarani; e senhor Alexander de Souza,  
154 representante da RPPN Mata do Passarinho de Bandeira.  
155 Neste momento passo a palavra ao presidente da mesa para as boas-vindas.

156

157 **André de Lima Andrade (Presidente da Mesa - Ibama):**Boa noite a todos. Meu nome é André  
158 de Lima Andrade, sou Servidor Público, analista Ambiental do Ibama desde 2003 e fui convocado  
159 e nomeado para presidir a audiência pública aqui hoje né. Então às 19h40, do dia 5 de junho de  
160 2018, eu, André de Lima Andrade, representante do Ibama, declaro aberta a audiência pública  
161 e reunião técnica informativa em sessão conjunta relativa ao licenciamento ambiental  
162 das Linhas de Transmissão 500 kV Poções III – Padre Paraíso 2 e Governador Valadares 6 em dois  
163 circuitos.

164

165 **MC:** Senhoras e senhores, neste momento solicitamos que fiquem de pé para que possamos  
166 ouvir o hino nacional brasileiro.

167

168

#### HINO NACIONAL

169

170 **MC:** Passo a palavra ao presidente da mesa para as boas-vindas.

171

172 **André de Lima Andrade (Presidente da Mesa - Ibama):**Mais uma vez né, boa noite, mais uma  
173 vez agradecendo a presença de todos. Já foi lido aqui o regulamento dessa audiência pública né,  
174 e também está disponível aí na entrada, se alguém tiver alguma dúvida. E a gente segue esse  
175 regulamento com o objetivo principal de propiciar a participação de todos. Então nós temos  
176 algumas etapas a seguir aqui hoje à noite, inicialmente vou fazer uma apresentação de 10  
177 minutos explicando os objetivos dessa audiência pública. Cada empreendedor vai fazer uma  
178 apresentação de 20 minutos explicando o projeto que vai ser discutido aqui hoje à noite. E em  
179 seguida a empresa de consultoria vai fazer uma apresentação explicando os estudos que foram  
180 elaborados. A gente vai fazer uma pausa, vai ser servido um lanche e depois nós vamos para  
181 uma fase de perguntas.

182 Antes de iniciar né, eu queria ressaltar que os estudos estão disponíveis do lado de fora caso  
183 alguém queira consultar, eles também estão no site do Ibama se alguém quiser consultar depois.  
184 Na entrada da audiência pública, ali onde vocês assinaram a presença já há um formulário com  
185 perguntas que podem ser feitas. Então quem quiser já pode ir anotando as perguntas que vão  
186 ser discutidas aqui deixar claro né, que essas perguntas podem ser feitas por escrito ou por oral.  
187 Se alguém quiser também usar o microfone depois nós vamos deixar microfone aberto e vou  
188 apresentar aqui depois os colegas do Ibama, se alguém tiver alguma dificuldade para formular  
189 alguma pergunta nós vamos ficar à disposição. O Luciano tá ali atrás, só levanta a mão Luciano,  
190 que vai estar à disposição aí para ajudar a fazer os questionamentos. E o objetivo nosso essa  
191 noite é realmente esclarecer vocês em relação a esse empreendimento, expor o que que vai  
192 acontecer em relação à mudança de vida que vocês vão ter, aos impactos, aos efeitos positivos  
193 e negativos na vida de vocês. E sair daqui tentando esclarecer ao máximo as dúvidas que vocês  
194 tiverem. Caso a gente não consiga responder alguma dúvida aqui a gente se compromete a  
195 pegar o contato e mandar depois seja por e-mail, carta, ligar esclarecendo melhor porque vocês  
196 vão ver aqui um pouco mais detalhado mas a gente ainda não tem, talvez respostas muito  
197 detalhadas em relação a algumas perguntas que vocês possam fazer. Eu vou explicar isso

198 posteriormente, as empresas vão explicar mas se alguém tiver uma pergunta de forma muito  
199 detalhada a gente se compromete a pegar essa pergunta e responder depois, tá certo?  
200 Então vamos fazer inicialmente, convidar para desfazer a mesa eu vou fazer uma apresentação  
201 do Ibama rápido.

202  
203 **MC:** Convido o representante do Ibama para que apresente no prazo de 10 minutos o processo  
204 de licenciamento das linhas de transmissão.

205  
206 **André de Lima Andrade (Presidente da Mesa - Ibama):**Bom, então esse processo, esse  
207 empreendimento que nós vamos discutir né, são as linhas de transmissão poção 3 para Padre  
208 Paraíso 2 Governador Valadares circuitos 1 e 2.

209 Todos nós, eu vou apresentar a equipe do Ibama aqui mas nós fazemos parte da Diretoria de  
210 Licenciamento do Ibama que é o órgão federal responsável pela execução da Política Nacional  
211 de Meio Ambiente né. Eu atualmente estou lotado em Belo Horizonte, Minas Gerais, mas eu vou  
212 até aproveitar para apresentar o pessoal. O Luciano fica em Governador Valadares, o Daniel em  
213 Montes Claros, Adriana e o Sidvan ficam em Uberlândia. E nós temos uma equipe aqui  
214 multidisciplinar, eu sou engenheiro civil, temos biólogos, geógrafos e vamos ser responsáveis  
215 pela análise desse estudo de impacto ambiental. Mas antes da gente avaliar o mérito desse  
216 estudo uma das primeiras etapas que a gente faz é vir aqui escutar vocês, é tentar esclarecer as  
217 dúvidas de vocês, e às vezes nas dúvidas que vocês tenham a gente também faz uma avaliação  
218 do estudo que vai ser feita posteriormente né, em relação a alguma mudança que pode ser feito  
219 para melhorar o projeto, para reduzir os impactos, para melhorar os aspectos positivos do  
220 projeto.

221 Então nós temos um empreendimento que é uma grande linha de transmissão em dois circuitos  
222 que será discutida aqui hoje, mas do ponto de vista administrativo do Ibama nós temos três  
223 processos de licenciamento ambiental. Isso está ocorrendo dessa forma porque nós temos  
224 empreendedores distintos, isso é um pouco da consequência do modelo atual de leilão do  
225 sistema elétrico brasileiro onde cada empresa ganha lotes diferentes né para serem instalados.  
226 Mas do ponto de vista da avaliação de impacto que é o objetivo do Ibama né, nós consideramos  
227 que essa análise tem que ser feita de forma conjunta, então por isso que nós estamos fazendo  
228 uma reunião hoje né que é uma audiência pública, uma reunião técnica informativa para discutir  
229 esse empreendimento.

230 Bom ressaltar né, que o Ibama não faz esse licenciamento ambiental sozinho, a gente escuta  
231 diversas entidades e representações para fazer essa decisão em relação ao projeto, de como o  
232 projeto tem que ser instalado, então o Ibama por exemplo escuta o IPHAN para resolver a  
233 questão do patrimônio arqueológico, o ministério da saúde para discutir as questões  
234 relacionadas a doenças que possam surgir aqui na região, no caso da malária, as prefeituras das  
235 prefeituras participam desse processo também inclusive de forma oficial. Um dos documentos  
236 que são necessários para dar prosseguimento ao processo de licenciamento ambiental é uma  
237 declaração de cada prefeitura que vai ser, onde o projeto vai passar declarando que o  
238 empreendimento está de acordo com as Leis Municipais de uso e ocupação do solo. Então a  
239 Funai participa caso tenha alguma população indígena, Fundação Palmares caso tenha  
240 população quilombola. Então assim, o Ibama ele é responsável pela gestão do processo e não  
241 faz isso sozinho, ele gosta de escutar os órgãos estaduais, órgãos municipais. E por que que o  
242 Ibama é responsável? Porque nesse caso é uma linha de transmissão que afeta dois estados, o  
243 estado da Bahia e o estado de Minas Gerais, então o Ibama é um órgão que não vê fronteira, o  
244 Ibama vai tentar ver a questão de forma conjunta para encontrar a melhor solução tanto para a  
245 empresa, quanto para as pessoas previstas para serem afetadas.

246 E aí vou fazer uma síntese rápida de como é que é o nosso procedimento. Inicialmente o  
247 processo é aberto, o Ibama vem aqui na região e faz uma vistoria, isso já foi feito recentemente  
248 pela equipe que tá fazendo análise desse empreendimento. A gente faz uma vistoria, a empresa  
249 define o que que vai ser feito em termos de estudos ambientais, uma empresa de consultoria

250 independente dos empreendedores elabora os estudos de impacto ambiental, esse estudo de  
251 impacto ambiental obrigatoriamente tem que ser discutido em audiências públicas né, então é  
252 por isso, é o dia de hoje né aqui, vão ocorrer outras audiências públicas ao longo do processo.  
253 Nós fazemos, o Ibama faz, um parecer técnico e pode ter duas decisões. Se o empreendimento  
254 for considerado viável que se a gente considerar que esse empreendimento é interessante do  
255 ponto de vista ambiental, econômico e social, o empreendimento recebe uma licença prévia e  
256 aí a gente passa para as próximas etapas do empreendimento. Eu vou explicar de forma mais  
257 detalhada mas só depois da licença de instalação que esse empreendimento pode começar a  
258 ser construído, então demora um pouquinho. E caso o Ibama identifique alguma questão que  
259 tem que ser melhor esclarecida, já aconteceu o caso por exemplo que algumas questões  
260 levantadas na audiência pública não estavam contemplados no EIA. Então a gente solicita que a  
261 empresa complemente os estudos para assim então fazer uma definição sobre a viabilidade do  
262 empreendimento ou não. É bom só frisar isso que nesse momento o Ibama não declarou ainda  
263 que o empreendimento é interessante do ponto de vista de ambiental, social e econômico. A  
264 gente ainda tá numa fase de avaliação, ou seja, a gente procura vir aqui escutar vocês antes de  
265 tomar essa decisão.

266 E qual que é o objetivo hoje né, principal? A apresentação e discussão do estudo de impacto  
267 ambiental e do relatório de impacto ambiental e também a gente tá seguindo um procedimento  
268 estabelecido na portaria 421 de 2011 que, nesse caso, definiu parte do empreendimento como  
269 empreendimento de impacto simplificado. Então a gente está discutindo também o relatório  
270 ambiental simplificado.

271 E qual que é o objetivo aqui hoje? Esclarecer dúvidas, recolher críticas, sugestões sobre os  
272 projetos licenciados garantindo a consulta e participação pública formal. Então nós temos aqui  
273 um pouco rito formal para ser seguido para propiciar a participação de todos mas no final o que  
274 a gente quer é realmente esclarecer todas as dúvidas que possam surgir. E aí na hora das  
275 perguntas eu queria deixar até um ambiente assim mais informal para quem quiser se  
276 manifestar vem aqui no microfone, se quiser falar, só a única ressalva que a gente faz é que se  
277 tiver que falar, falar no microfone porque tudo aqui está sendo gravado. Se daqui 5 anos alguém  
278 quiser fazer alguma pergunta aí vai estar registrado, o senhor José da Silva fez essa pergunta, o  
279 empreendedor faz essa resposta. Então se daqui já 5 anos ele agir de forma diferente do que ele  
280 tá prometendo aqui hoje isso pode ter consequências. Então por isso que a gente tá gravando  
281 isso. Até uma proteção suas e nossa.

282 Então na fase de licenciamento prévio né o Ibama atesta a viabilidade ambiental, a gente busca  
283 a contribuição dos outros órgãos intervenientes, nessa fase é feito um cadastro socioeconômico  
284 e fundiário então ad equipes responsáveis por elaboração desses cadastros vão em todas as  
285 propriedades que serão afetados pelo empreendimento ou já foram né são definidas as  
286 diretrizes para os programas ambientais e elaborar, e em seguida né é elaborado o projeto  
287 executivo. A licença de instalação que é a próxima fase autoriza a instalação do  
288 empreendimento e nessa fase os programas ambientais são detalhados de uma forma mais  
289 específica e aí depois da licença de instalação inicia-se a obra, o Ibama faz vistorias regulares aí  
290 durante a instalação do empreendimento, a gente também conta muito assim com a  
291 participação de vocês porque por mais que a gente tem essa vontade de estar sempre do campo  
292 nem sempre é possível. Então nós vamos deixar os nossos contatos aqui no final da  
293 apresentação porque se ao longo da obra daqui há alguns anos por exemplo, se vocês  
294 identificarem alguma não conformidade por exemplo, algum resíduo que foi usado na  
295 construção foi disposto de maneira inadequada, foi desmatado alguma mata que vocês acham  
296 que não devia ter sido desmatado a gente pede por favor que informe ao Ibama. Que no final  
297 assim as pessoas que são os nossos fiscais, que nós não conseguimos estar em campo o tempo  
298 todo.

299 Falar alguns marcos principais do processo né. Os estudos foram elaborados né em novembro  
300 de 2006, 2016 foi feita abertura do processo. Em dezembro de 2017 o Ibama recebe os estudos  
301 falando que ele preencheu aquele conteúdo mínimo definido para o estudo ambiental, em

302 janeiro e fevereiro 2018 foi feito um check list, em abril de 2018 a equipe do Ibama percorreu a  
303 região aqui, não sei se tiveram oportunidade de ver a equipe do Ibama, mas nós vamos de carro,  
304 fizemos sobrevoo na área que será afetada, a gente analisa também imagens aéreas e a forma  
305 que a gente tem de conhecer o empreendimento. E nesse mês nós estamos fazendo audiência  
306 pública. Em seguida nós vamos fazer um parecer técnico e caso a gente decida pela emissão da  
307 licença prévia são definidas também as condições que esse projeto vai ser instalado no futuro.  
308 Bom, eu vou deixar o contato do Rodrigo, ele não tá aqui hoje mas é o responsável por esse  
309 processo tem o telefone aqui, tem o telefone da linha verde que é um 0800 né 0800-618080  
310 quem puder anotar aí. Então assim, no futuro caso alguém tenha alguma dúvida, olha quando  
311 que vai começar a obra, olha o pessoal esteve aqui, eles estão autorizados entrar na minha área.  
312 É bom falar isso também, gente, ninguém entra na propriedade de ninguém sem autorização.  
313 Mas assim, se tiver alguma dúvida, liga para o Ibama.  
314 É isso. Então vamos dar prosseguimento né, chamar o pessoal das empresas para apresentar o  
315 projeto, obrigado. (Aplausos)

316

317 **MC:** Neste momento, convidamos o representante do empreendedor para que apresente no  
318 prazo de 20 minutos o projeto das Linhas de Transmissão 500 kV Poções III – Padre Paraíso 2 e  
319 Governador Valadares 6 circuitos 1 e 2.

320

321 **Eduardo Sakamoto (Transmissora Paraíso de Energia):** Boa noite a todos. Então como foi falado  
322 aqui pelo Ibama, são três empreendedores na verdade. Eu vou apresentar aqui referente ao lote  
323 2 que é a empresa TPE, Transmissora Paraíso de Energia.

324 Então falando um pouquinho da empresa, a TPE ela foi criada específico para esse  
325 empreendimento que foi comentado aqui, depois eu vou detalhar o traçado. E ele faz parte, ele  
326 é um empreendimento do grupo Alupar. A Alupar hoje ela é a maior empresa privada do setor  
327 de transmissão de energia e hoje a empresa conta com 28 ativos de transmissão, num total de  
328 7000 km de linha. Então hoje desses 7000 km, 4500 km já estão em operação e 2200 km em  
329 implantação. A empresa também atua no setor de geração né, tanto empreendimentos de  
330 hidrelétricos como também de potencial eólico, e também tem atuação no caso na Colômbia e  
331 no Peru. A TPE ela tá alocada aqui esse empreendimento né, pegando o Estado tanto da Bahia  
332 quanto o estado de Minas Gerais.

333

334 O grupo Alupar desde o início que tem esses processos que envolve leilão de transmissão de  
335 energia desde 1999 ela participou de todos os leilões. E ao longo desses anos a empresa vem  
336 adquirindo novos ativos perfazendo esse total hoje em operação de 4.750 km de linha.

337

338 Aqui alguns exemplos de projetos do grupo Alupar, a Transleste no estado de Minas Gerais,  
339 Lumitrans e alguns exemplos aqui de projetos de geração de energia, a usina Foz do Rio Claro  
340 que fica no estado de Goiás e a Usina São José fica no Rio Grande do Sul. Esse projeto de energia  
341 dos ventos ela fica no estado do Ceará em Aracati.

342

343 Algumas ações sociais do grupo Alupar. A empresa já colaborou com mais de 210 instituições,  
344 tem uma atuação principalmente em projetos na área de saúde, cultura e a questão dos  
345 esportes, no total já apoiando em torno de 22.000.000. Aqui são alguns exemplos de publicações  
346 da empresa principalmente visando a importância do aspecto histórico, cultural, priorizando  
347 principalmente a questão de patrimônio imaterial, o meio ambiente, apoio ao turismo, então já  
348 é, isso já faz parte do grupo Alupar, apoiar projetos sociais principalmente na região que ela  
349 atua. Então aqui não vai ser diferente, ao longo depois dos processos de viabilidade e instalação  
350 a empresa pode atuar de forma conjunta com a população. Então aqui são alguns exemplos de  
351 instituições que a empresa ela é parceira, então aqui a Fundação Dorina para cegos, o Arte pela  
352 Paz é um projeto que envolve peças teatrais nas escolas, por meio de educação ambiental,  
353 comunicação, programa também de combate ao câncer infantil, entre outros né, Apae.

354

355 Aí falar um pouquinho agora do empreendimento, como que funciona a questão do processo,  
356 então no caso para a geração de energia primeiro envolve a geração, então ou pode ser por  
357 meio de uma usina hidrelétrica, uma usina térmica, uma usina solar, um projeto eólico que gera  
358 energia. Aí desse processo ele vai para uma linha de transmissão que é justamente em grandes  
359 tensões para poder transmitir essa energia que vai passar por um processo de rebaixar essa  
360 carga, essa tensão, para poder chegar nas linhas de distribuição até chegar na nossa casa. Então  
361 que nós vemos muito são os postes próximos das nossas residências, mas ela passa por todo  
362 esse processo, desde a geração, a transmissão, até a distribuição. Então esse projeto em si ele  
363 envolve esse processo de transmissão com uma tensão de 500 volts 500 quilovolt.

364

365 Dentro do processo da Aneel, que é a agência reguladora a EPE ela faz todo o estudo de projeção  
366 da necessidade elétrica, de energia, em cima com a perspectiva de crescimento do país. Então  
367 são estudos que envolvem 10, 20 anos para poder ter esse planejamento. Nesse caso é feito o  
368 estudo de ampliação do sistema elétrico, em cima disso é pensado na melhor alternativa  
369 envolvendo as principais áreas de consumo, de expansão de indústrias, no sentido de criar essa  
370 melhor alternativa. Aí é feito o leilão, a agência Aneel, Agência reguladora ela faz o leilão e a  
371 empresa que vencer, que ofertar o melhor preço ela ganha. Então nesse caso a empresa Alupar,  
372 o grupo Alupar ganhou essa concessão e aí criou a empresa TPE, Transmissora Paraíso de Energia  
373 responsável por esse empreendimento. Aí aqui só um esquema que mostra justamente como é  
374 o setor. Então aqui algumas linhas hoje já existentes, algumas que ainda estão em fase de  
375 construção e no caso desse projeto em si, o objetivo é justamente interligar o Nordeste com o  
376 Sudeste e o Nordeste hoje tem um potencial eólico muito grande e essa energia só que o  
377 consumo ele é maior na região sudeste. Então essa linha em si ela vai sair da região da Bahia e  
378 vai trazer né para o Sudeste que é a região que tem maior consumo, essa região aqui.

379

380 Aí falando agora um pouco do empreendimento em si, essa é uma linha de transmissão de  
381 aproximadamente 540 km, envolve 27 municípios, essa linha é uma Linhas de Transmissão 500  
382 kV Poções III – Padre Paraíso 2 e Governador Valadares 6 circuitos 1 e 2. Nesse caso do circuito  
383 1 envolve um b de entrada que é para conectar a subestação Poções 3 que não está dentro  
384 desse empreendimento, então uma estrutura apenas de conexão. Envolve a construção de  
385 novas duas subestações que é Governador Valadares 6 e Padre Paraíso 2 e também dois  
386 seccionamentos que vai ligar a linha de transmissão 230 kV Mesquita Governador Valadares 2  
387 até a subestação Governador Valadares 6 e a linha de transmissão 230 kV Conselheiro Pena  
388 Governador Valadares 2. É um projeto que tem uma previsão de obra de mais de dois anos, em  
389 torno de 26 meses, vai seguir toda uma etapa de implantação, topografia, supressão vegetal a  
390 gente está justamente nessa fase de levantamento topográfico, definição das estruturas, de  
391 locação das estruturas, até depois a fase de construção que envolve supressão vegetal,  
392 escavação, concretagem e depois a montagem e lançamento dos cabos. Tem uma estimativa de  
393 em torno de 1500 trabalhadores no pico da obra e aqui são alguns canteiros onde estão  
394 previstos para construção desse projeto, vai envolver canteiros em Governador Valadares,  
395 Teófilo Otoni, Padre Paraíso, Almenara, Itambé e Poções para poder executar esse projeto.

396

397 Aqui falando algumas características mais técnicas se dividindo os trechos, o trecho Poções 3,  
398 Padre Paraíso 2 em torno de 322 km, tem uma faixa de servidão de 66m, depois vou explicar um  
399 pouquinho o objetivo dessa faixa, número estimado de torres e a distância entre cada torre que  
400 a gente fala distância nos vãos entre as torres média de 500 m, e aí o outro trecho por envolver  
401 6 cabos é uma estrutura que necessita de uma largura de faixa de servidão maior, de segurança  
402 do empreendimento então nesse caso nesse outro trecho Padre Paraíso 2, Governador  
403 Valadares ele vai ser uma faixa de 72 m. Então aqui alguns exemplos das estruturas, aqui é uma  
404 estrutura autoportante e aqui é uma estrutura né Cross Rope, Estaiada que vocês já devem ter  
405 visto que tem os estaios. Então no caso esse projeto hoje com o avanço da engenharia a gente

406 conseguiu principalmente estudar alternativas tecnológicas para reduzir os impactos  
407 ambientais. Então nesse caso a empresa vai utilizar torres autoportantes para reduzir a questão  
408 da supressão, alteamento dessas estruturas de modo a você conseguir lançar os cabos por cima  
409 da vegetação e reduzindo a supressão, o próprio lançamento de cabos as praças em locais hoje  
410 que já não tem uma vegetação e também utilizar caminhões de menor porte para reduzir a  
411 questão dos acessos, fazer os acessos a mínima largura possível.

412

413 Então aqui agora só o layout, o arranjo das subestações que vão ser construídas Padre Paraíso  
414 2 Governador Valadares 6, o leilão da Aneel ele exige que a empresa adquira a área total mas  
415 no entanto nesse processo em si a construção é uma área menor, então de 43 hectares vão ser  
416 8 hectares. Em Governador Valadares de 36, 7 hectares de construção desse projeto em si.

417

418 Aqui fala um pouquinho nessa questão da faixa de servidão é um estudo feito justamente  
419 visando a segurança tanto das pessoas, quanto também das estruturas visando evitar acidentes  
420 e a proteção das pessoas que moram no entorno. E é feita uma faixa de serviço que é uma faixa  
421 de entorno no máximo de 5 m de largura com objetivo da fase de construção e depois você  
422 também fazer a manutenção dessa estrutura. E aí só rapidamente o que é permitido, então  
423 alguns exemplos do que é permitido nessa faixa de servidão depois que a linha estiver pronta é  
424 a circulação de pessoas e animais, cercas de arame desde que sejam aterradas, árvores e  
425 plantações de baixo porte, então você pode ter algumas atividades de baixo porte pastagem, e  
426 questão de veículos também a uma distância mínima de 3 metros da torre. E aqui o que é  
427 proibido você tem construções, moradias, soltar pipa, plantio de árvores de médio e grande  
428 porte, como exemplo, eucalipto não é possível, e uso do fogo nesse sentido.

429

430 Agora vou passar aqui, então aqui agradecer, vou passar agora para o próximo empreendedor.  
431 (Aplausos)

432

433 **Luiz Roberto de Azevedo (Interligação Elétrica Paraguaçu e Interligação Elétrica Aimorés):** Boa  
434 noite a todos. Meu nome é Luiz Roberto de Azevedo, eu sou o diretor técnico das duas  
435 transmissoras, a Interligação Elétrica Paraguaçu e Interligação Elétrica Aimorés. Bom, enquanto  
436 o pessoal prepara ali eu queria agradecer a oportunidade de estar aqui, a oportunidade de  
437 apresentar para vocês antecipadamente a implantação do empreendimento. Em poucas  
438 palavras, em poucos minutos que teremos aí o que será esses empreendimentos, são duas  
439 empresas, duas concessionárias de serviço público de transmissão. Essas concessões são  
440 outorgadas pelo Governo Federal a partir de leilões públicos. Nós vamos falar da linha poções 3  
441 Padre Paraíso circuito 2 e da linha Padre Paraíso Governador Valadares circuito dois. São duas  
442 linhas, duas concessionárias de transmissão de energia elétrica, duas empresas diferentes. Esse  
443 slide visa apenas dar uma ideia geral que o Sakamoto também já acabou de falar do que é o  
444 processo de geração, transmissão e distribuição de energia elétrica.

445

446 No passado no nosso país, explorado de forma integralizada por uma mesma empresa e desde  
447 99 isso foi seccionado em três segmentos de negócios no Brasil. Então hoje trata-se  
448 separadamente concessões de geração, concessões de transmissão de energia elétrica e  
449 concessões de distribuição. Nós vamos abordar duas concessões de transmissão, então  
450 estaremos falando desse segmento da cadeia de geração transmissão e distribuição que é o que  
451 interliga e faz escoar a energia gerada nas usinas quer seja uma hidrelétrica como representado  
452 aqui, quer seja uma termelétrica, uma eólica e assim por diante. Faz essa energia em grandes  
453 blocos ser transferidas das centrais geradoras até às grandes cidades, aos grandes centros de  
454 consumo. Essa transmissão é feita em voltagem elevada no nosso caso 500 mil volts, porque as  
455 transmissões são em longa distância e dessa forma se consegue reduzir as perdas.

456

457 Qual é a motivação desses empreendimentos? Por que eles vão nascer, porque eles foram  
458 licitados e vão ser construídos? Principalmente por essas três razões, a primeira é o aumento da  
459 capacidade de interligação das regiões norte-nordeste e sudeste-centro-oeste. O sistema  
460 elétrico brasileiro é um sistema que opera de forma interligada, otimizando a geração de energia  
461 elétrica e trocando ora tem mais água no sul do país ora tem mais água no norte nordeste e há  
462 um intercâmbio, essas linhas elas não se destinam apenas a escoar energia do Nordeste para  
463 o Sudeste, ela faz o papel inverso também dependendo da época do ano. Então é o papel  
464 principal dessas linhas que vão ser construídas é a interligação dos dois sistemas Nordeste  
465 Sudeste, norte nordeste com sudeste centro-oeste.

466

467 Uma outra função importante é escoar o potencial eólico que vem cada vez mais se  
468 desenvolvendo no nordeste brasileiro, hoje o Nordeste tem uma grande capacidade de geração  
469 eólica ainda vai crescer mais ainda, então precisa ter caminho para escoar essa energia para o  
470 Sudeste em determinados períodos do ano, e em determinados períodos o sudeste é que  
471 abastece o Nordeste. E também é o atendimento aos consumidores da região sul da Bahia,  
472 haverá uma melhora na qualidade do fornecimento dessa região sul da Bahia e lógico do norte  
473 de Minas, a gente tá falando sul da Bahia porque estamos aqui nesse momento.

474 Quem vai implantar esses dois empreendimentos? Nós estamos falando de duas empresas. Uma  
475 empresa é a Interligação Elétrica Paraguaçu e a outra empresa Interligação Elétrica Aimorés. Nós  
476 deixamos aqui desde já para que a gente não esqueça um 0800 que foi criado para esses dois  
477 projetos, para a população de maneira geral entrar em contato conosco a qualquer necessidade,  
478 isso aqui é um serviço disponível 24 horas por dia. Cada uma dessas concessionárias,  
479 a Interligação Elétrica Paraguaçu e a Interligação Elétrica Aimorés é constituída em seu capital  
480 social por duas por duas empresas 50% cada uma, são duas grandes transmissoras de energia  
481 elétrica aqui do Brasil que é a Isa Cteep e a Taesa, 50% de cada uma compõe o capital social da  
482 Interligação Elétrica Paraguaçu e da mesma forma da Interligação Elétrica Aimorés.

483 Falar rapidamente do que são esses dois empreendedores. Esses são os investidores, são quem  
484 vai fazer os investimentos para que essas linhas sejam implantadas. A primeira delas é a Isa  
485 Cteep, é uma empresa que detém 98% de todo o sistema de transmissão que cobre o estado de  
486 São Paulo, ou seja uma transmissora fundamentalmente paulista, detém praticamente toda a  
487 transmissão do Estado de São Paulo mas não só isso, também está presente com algumas  
488 instalações de transmissão em outros 17 estados que são os que estão pintados de azul, em  
489 todos os estados preenchidos de azul há alguma instalação de transmissão da Cteep  
490 diretamente ou de uma subsidiária sua, a Cteep participa desses empreendimentos.

491 Além disso a Cteep tem 18.000 km de linhas de transmissão instaladas e mais de 60 mil MVA  
492 isso aqui é unidade de potência para as subestações. É uma empresa muito grande, é uma das  
493 principais transmissoras do mercado brasileiro e é a empresa de referência da Aneel no quesito  
494 eficiência operacional e indicadores de qualidade. O outro sócio de tanto da Paraguaçu quanto  
495 da Aimorés é a Taesa é a outra grande transmissora brasileira presente em 16 estados, tem 34  
496 concessões de transmissão, 12 mil km de linhas instaladas e 70 subestações. É considerado o  
497 maior pleito de ativos operacionais de transmissão do Brasil. As duas são duas das principais  
498 transmissoras nacionais. São empresas que além de investir em concessões de transmissão de  
499 energia elétrica também cumprem seu papel social, fazendo, tendo apoio aí as ações de  
500 sustentabilidade, tanto na área de esporte, cultura e saúde. Aqui tem alguns dos principais  
501 projetos aonde eu destacaria aqui o Graac, a Bienal de São Paulo na área de cultura e o Hospital  
502 do Câncer de Barretos, entre outros. Da mesma forma a Taesa apoia com esses projetos, tanto  
503 na área de saúde da mesma forma esporte e cultura, eu chamaria atenção aqui para o grande  
504 apoio na área oncológica em hospitais e centros de pesquisa, esses são as empresas cumprindo  
505 seus papéis sociais.

506

507 Falando um pouquinho do empreendimento, o lote 3 é a linha azul, o lote 4 é a linha vermelha.  
508 São os empreendimentos dos quais nós aqui estamos nos referindo neste momento. Eles estão



509 conectados tanto ao lote M que é uma subestação que é a subestação de Poções que não está  
510 sendo objeto dessa audiência, como ao lote 2 que é composto da linha Poções - Padre Paraíso  
511 circuito 1 e Padre Paraíso - Governador Valadares circuito 1, e das subestações Padre Paraíso e  
512 Governador Valadares. Então tudo que está em laranja é o lote 2 e o colega acabou de resumir  
513 o que é o empreendimento. Essa subestação não faz parte desta audiência pública e a linha azul  
514 e a linha vermelha são as instalações de transmissão das quais eu estou falando neste momento.  
515 Aqui o lote 3 a linha azul da Interligação Elétrica Paraguaçu e a linha vermelha da Interligação  
516 Elétrica Aimorés. Uma outra visão da mesma informação, mas uma visão aérea, mostrando em  
517 azul e vermelho, como no slide anterior, as concessões da IE Paraguaçu e da IE Aimorés e agora  
518 aqui em preto o lote 2 mostrando como elas se relacionam geograficamente cobrindo os  
519 municípios aí desde lá de Poções até Governador Valadares. Aqui ao lado nós temos as  
520 informações sobre as extensões aqui no lote 3 no nosso caso 338 km de linha de 500 mil volts,  
521 e aqui 208 km o lote 4 em linha também circuito simples de 500 mil volts.

522  
523 Aqui nós temos nesse slide a relação dos municípios atendidos. Nessa primeira audiência pública  
524 que está sendo realizado em Macarani os municípios da Bahia que são atingidos pelo lote 3 são  
525 Poções, Planalto, Caatiba Itambé e Macarani, em Minas Gerais também avanço Lote 3 Jordânia,  
526 Bandeira, Almenara, Jequitinhonha, Felisburgo e até Padre Paraíso. Na próxima audiência  
527 pública se dará nos próximos dias ela ocorrerá já em Padre Paraíso que é um município atingido  
528 tanto pela linha do lote 4 quanto pela linha do lote 3 porque lá tem uma subestação do lote 2,  
529 tem um pedaço de cada linha no município de Padre Paraíso que foi escolhido para a próxima  
530 audiência pública. E por fim mais uma audiência pública se realizará na próxima sexta-feira lá  
531 em Valadares.

532  
533 O resumo das características do que é cada um dos dois empreendimentos. Lote 3 já falei no  
534 início é uma concessão de serviço público de transmissão de energia elétrica. Esse é o nome da  
535 linha já repetimos aqui algumas vezes, Poções 3, Padre Paraíso circuito 2. A extensão  
536 aproximada é 338 km ela sobrepassa 14 municípios, sendo 5 na Bahia e 9 em Minas Gerais. O  
537 investimento estimado de 511.000.000 de reais. As linhas de transmissão, o sistema de  
538 transmissão é um investimento intensivo em capital, é muito dinheiro investido para construir  
539 essas instalações. Opa perdão, me apressei demais aqui. Estimamos aí gerar mil empregos no  
540 lote 3 durante a execução da obra apenas no lote 3, e o prazo estimado de construção pelo  
541 edital da licitação da concessão é de 30 meses, nós estamos trabalhando para encurtar esse  
542 prazo, mas esse é o prazo que nós temos obrigação do Governo Federal de implantar a linha. Já  
543 o lote 4 é uma linha um pouquinho menor é a Padre Paraíso - Governador Valadares, ela tem  
544 208 km mais ou menos dois terços da extensão da outra, e ela sobrepassa 11 municípios só em  
545 Minas Gerais, um investimento estimado em 350.000.000 de reais. Estimativa de gerar 700  
546 empregos durante a obra e novamente um prazo de construção obrigatório pelo contrato de  
547 concessão de 30 meses em que repito que estamos trabalhando para encurtar esse prazo.

548 Falando muito resumidamente das etapas da obra que os senhores vão poder perceber aqui na  
549 região, esperamos a partir do começo do ano que vem devemos estar autorizados a começar a  
550 construir. Essa foto é muito interessante ela mostra como se fazia a linha de transmissão no  
551 Brasil antigamente e como se faz linha de transmissão no Brasil hoje com o respeito ao meio  
552 ambiente. O impacto ambiental é totalmente diferente as linhas de transmissão no passado,  
553 existem até hoje, mas hoje não se constrói mais assim, as linhas de transmissão no passado eram  
554 feitas mediante limpeza total da faixa de transmissão, a faixa de segurança operacional da linha,  
555 onde se limpava totalmente a faixa e se abria esses corredores enormes ao longo da vegetação  
556 e isso uma linha construída décadas atrás certamente. Isto é uma linha construída mais  
557 recentemente aonde como o colega da Alupar também já mostrou se abre apenas uma faixa de  
558 serviço para construção da linha respeitando aí a vegetação e mantendo integra a vegetação o  
559 máximo possível lugares que não tem jeito tem que se abrir a clareira. Mas isso é evitado ao  
560 máximo e saiu Ibama que zela muito bem por isso tá certo. Só mais uma foto, é uma situação

561 semelhante aqui uma faixa de uma área antiga vocês podem ver que as torres são pequenas  
562 inclusive mas se abria totalmente, se erradicava a plantação para evitar risco para linha inclusive  
563 e hoje em dia é uma realidade diferente com uma pequena faixa de serviço, as torres mais altas  
564 do que eram antigamente e se vence a vegetação impactando o mínimo possível na vegetação.

565

566 Aqui já para dar uma ideia das fases da construção das torres e do lançamento dos cabos, aqui  
567 a primeira fase que é escavação e preparação da base de cada um dos pés da torre, há torres  
568 que tem quatro pés e há torres que tem um mastro central como se fosse um pé único no meio  
569 ela é estaiada, vai ser a maioria das torres nessas linhas. Mas independente da forma da torre  
570 haverá sempre uma base a ser feita, uma escavação e a preparação da base. Aqui já aqui depois  
571 de construída as bases se sobe as torres de transmissão se monta as torres como a gente  
572 usualmente fala e aqui por fim já puxando os condutores, são as máquinas aonde se passa um  
573 fio piloto e depois vai se tracionando e puxando os cabos de alumínio, essa linha que vai ser  
574 instalada aqui na região, uma linha especial, são seis condutores de alumínio por fase. E uma  
575 linha de uma capacidade de transmissão elevada, é a maior capacidade de transmissão usada  
576 hoje no Brasil essa linha que vai ser construída aqui.

577

578 Aqui já a fase final depois da linha construída se faz o comissionamento, então os técnicos já  
579 escalam as torres, checam todos os apertos de todos os parafusos das torres, vão checar as  
580 conexões se tá tudo ok, e andam pelos condutores. Aqui é uma linha de quatro condutores aqui  
581 nós vamos estar aqui com uma de 6 condutores. Os técnicos caminham pelos condutores. Isso  
582 é o trabalho de checagem ponto a ponto antes de ligar a linha, é o que nós chamamos de  
583 comissionamento para entrada em operação.

584

585 Aqui um desenho apenas para dar uma ideia do que é a faixa de servidão, nós estamos  
586 trabalhando com as nossas torres com faixa de maneira geral de 60 metros porém as torres que  
587 forem estaiadas na base da torre será necessário expandir essa faixa para em torno de 70 metros  
588 vai depender do relevo, do local, mas esses 60 podem crescer até setenta, setenta e pouco  
589 somente nas bases das torres que forem estaiadas. As torres autoportantes serão todas  
590 colocadas em faixa de 60 metros. Então por hora nós estamos trabalhando na identificação  
591 dessa faixa de 60 metros e já começando lá no lote 4 a negociação e liberação das áreas para 60  
592 metros, depois na fase mais à frente com o projeto executivo concluído aí nós vamos procurar  
593 também os proprietários das áreas nas torres para negociar a área adicional aonde for o caso,  
594 são alguns casos que vão precisar de áreas adicionais.

595

596 Aqui também um desenho ilustrativo apenas do que não pode acontecer, não pode ocorrer em  
597 locais que têm linhas de transmissão, nas faixas de transmissão. Então não se pode, desculpe,  
598 aqui o que pode. Se pode transitar por baixo da linha, perto da linha não há nenhuma restrição  
599 ao trânsito humano, o que não se pode é ficar lá, não se pode desenvolver atividade embaixo  
600 da linha mas transitar não há nenhuma restrição. Se pode fazer plantações de pequeno porte  
601 não há problema mesmo na faixa ou fora da faixa não é impedido plantação de pequeno porte,  
602 não há nenhuma restrição aos animais circularem por baixo perto não tem problema nenhum,  
603 novamente aqui plantações de baixo porte, trânsito de maquinários agrícolas não tem nenhuma  
604 restrição as linhas são projetadas para garantir a passagem de máquinas agrícolas não há  
605 restrição a isso e tampouco as cercas. Há uma obrigatoriedade com as cercas que quando ela  
606 passa pela faixa ela tem que ser seccionada e aterrada mas pode conviver com a cerca não tem  
607 problema nenhum. O que não se pode fazer aonde tem linha de transmissão? Antes de mais  
608 nada escalar a torre por uma questão de segurança tanto quanto a queda quanto a eletrocussão.  
609 Se se aproximar, não precisa tocar, se se aproximar a menos de uma certa distância de segurança  
610 há um risco seríssimo de eletrocussão. E além disso a queda por si só. Não se pode empinar pipa  
611 em região de linhas, não se pode plantação de estrutura a outra como o eucalipto é um exemplo  
612 típico que já foi usado é o que sempre fala que é o mais típico, coqueiros também não se pode

613 porque é alto e não se pode usar fogo, não se pode empregar fogo nem na faixa e nem a 15 m  
614 de distância da faixa. Isto é um expediente legal, a lei que proíbe isso, isso é muito perigoso  
615 porque ele leva o desligamento da linha com consequências muito danosas para o sistema. E  
616 por fim também não se pode edificar na faixa de transmissão. A faixa de transmissão é uma faixa  
617 de segurança operacional, ficando afastado dessa faixa toda a proteção ta garantida. Dentro da  
618 faixa se for para circular não tem problema mas não se pode ficar lá, não se pode edificar, pode  
619 plantar coisas grandes.

620

621 Era isso que eu tinha para explicar. Só finalizo aqui mostrando as empresas que vão estar  
622 atuando principalmente aqui nos trabalhos de campo. No nosso caso tanto a Interligação  
623 Elétrica Paraguaçu quanto a Interligação Elétrica Aimorés contratou três empresas para os  
624 serviços de projeto, implantação, liberação patrimonial, licenciamento ambiental, todos os  
625 serviços principais. Para as linhas é a Sae Towers que tá aqui hoje também representada por  
626 alguns colegas. E para, eu não falei porque é um serviço muito pequeno, nas subestações de  
627 Poções, Padre Paraíso, Governador Valadares essas linhas tem que se conectar apenas uma  
628 conexão mas é uma obra a ser feita. Então essas duas empresas são responsáveis pelas obras  
629 da subestações que no nosso caso são obras pequenas, a grande obra de implantação é da TPE,  
630 da transmissora da Alupar, ela que vai implantar a subestação como um todo, nós só vamos  
631 conectar linha mas são essas empresas. Na obra de linha que basicamente estamos aqui hoje  
632 falando é a Sae Towers, uma empresa de engenharia que dá com todo contrato que nós  
633 chamamos de EPC que é fornecimento, engenharia e instalação de tudo tá. Que por sua vez  
634 conta com estas três empresas, Ambientare para o licenciamento ambiental, a Avalicom para a  
635 questão fundiária, e a Topocart para topografia e outras mais, essas são as que vão estar  
636 envolvida nesse curto prazo, nessa fase agora que vai ter mais contato com a sociedade aqui da  
637 região.

638

639 Era isso que eu tenho eu tinha para falar e me coloco à disposição depois para tirar eventuais  
640 dúvidas. Obrigado. (Aplausos)

641

642 **MC:** Antes de chamar o próximo apresentador, palestrante, eu gostaria de agradecer a presença  
643 do Senhor Prefeito de Macarani, senhor Miller Silva Ferraz e também dos vereadores Robério  
644 Roldão e André Silva também de Macarani.

645 Neste momento eu gostaria de chamar o representante da empresa de consultoria ambiental  
646 que foi responsável pela parte de consultoria ambiental para que apresente o prazo de 40  
647 minutos os estudos ambientais realizados para o empreendimento em questão.

648

649 **Michael Goulart (Ambientare):** Bom pessoal, boa noite, meu nome é Michael Goulart, sou  
650 diretor técnico da Ambientare. Nossa empresa primeiro agradece aí né, em nome dos  
651 empreendedores, do Ibama também, de toda população oportunidade de vir aqui conversar um  
652 pouquinho com vocês sobre os estudos ambientais que foram elaborados aí para o  
653 licenciamento da Linhas de Transmissão 500 kV Poções III – Padre Paraíso 2 e Governador  
654 Valadares 6 circuitos 1 e 2. Como já bem explicado nós temos três empreendedores aqui. Um  
655 empreendimento de transmissão ele é o único empreendimento composto por dois circuitos.

656

657 Bom, como que nós chegamos aqui hoje né? Como que são elaborados os estudos ambientais  
658 né? Como já colocado aí pelo André né, todas as diretrizes para elaboração dos estudos são  
659 propostas pelo Ibama né, como órgão licenciador, temos também outros órgãos intervenientes  
660 como Funai, Palmares, a secretaria de saúde, enfim. Mas de maneira geral a gente tem aí essas  
661 quatro grandes etapas na elaboração de estudo. Então a primeira etapa seria a caracterização  
662 do empreendimento em que os empreendedores eles fornecem todas as informações de  
663 engenharia, como foram repassados aqui características das torres, características das fases das  
664 obras, dos cronogramas de execução. A gente faz um diagnóstico ambiental que seria um estudo

665 de todas as características do ambiente da região onde se pretende instalar os  
666 empreendimentos. Então aqui a gente estuda a fauna, flora, os aspectos físicos como os recursos  
667 hídricos, como os aspectos de relevo, e principalmente também que é a parte mais interessada  
668 que é a sociedade, os municípios, a sede e as comunidades envolvidas.

669 Quando a gente avalia então o quê que o empreendimento propõe com as características  
670 ambientais e sociais da área a gente consegue identificar e listar alguns impactos que podem  
671 ocorrer. Esses impactos eles podem ser negativos mas também muitos impactos positivos. E  
672 para cada um desses impactos que nós vamos identificar, para cada um desses componentes,  
673 meio físico, meio biótico, meio socioeconômico é porque são propostas então o conjunto de  
674 medidas que tem o objetivo aí de fazer o controle ambiental, ou seja, evitar que esse impacto  
675 seja, que ele ocorra, ou minimizar os efeitos desse impacto. Quando isso não é possível é fazer  
676 uma compensação ambiental e isso tem critério estabelecido na legislação e para entender e  
677 monitorar se essas medidas estão sendo eficientes a gente faz o monitoramento. Esse conjunto  
678 de medidas eles são apresentados dentro dos programas ambientais. Os empreendimentos  
679 então como já mencionado eles localizam-se no estado da Bahia e Minas Gerais né, abrangem  
680 total aí de 27 municípios interceptados, para o qual, para os quais na verdade foram realizados  
681 aí estudos de alternativas locais, né. Esse estudo ele é previsto na legislação ambiental, o  
682 empreendedor ele não pode simplesmente querer chegar numa região e implantar  
683 empreendimento aonde ele acha que deve ser implantado né. Então já existe uma diretriz de  
684 traçado, ou seja, um caminho que essa linha de transmissão tem que seguir, um ponto inicial e  
685 um ponto final. Esse traçado inicial ele é determinado pela Aneel através de estudos aí das  
686 deficiências da necessidade de ampliação do sistema de transmissão de energia e a partir desse  
687 traçado inicial então a gente faz estudo de três alternativas que é o mínimo que a legislação  
688 pede e também a gente incorpora a hipótese de não execução do projeto. Obviamente o projeto  
689 não sendo executado não vai de encontro aí com os objetivos propostos pelo governo de  
690 expansão da rede de transmissão e também se perde muito dos impactos positivos do  
691 empreendimento.

692  
693 Quais são os critérios então que se define para estudar essas alternativas locais?  
694 Basicamente critérios socioambientais, então você tá interferindo em áreas sensíveis né áreas  
695 de vegetação, se tem comunidades próximas né. E no caso das linhas de transmissão como já  
696 foi explicado aqui muito bem pelos empreendedores existe um edital do leilão né que ele é  
697 divulgado e que ele estabelece algumas regras o que a gente chama de premissas, que devem  
698 ser obedecidas na discussão de alternativa local. Então no caso do leilão da Aneel, a gente  
699 tem que as linhas de transmissão de 500 kV segundo o circuito C2 deverão manter uma distância  
700 mínima de 10 km em relação ao eixo das linhas de transmissão primeiro circuitos C1 por no  
701 mínimo 80% da sua extensão. O que isso quer dizer? O lote 2 ele define o traçado original do  
702 empreendimento e os lotes 3 e 4 tem por obrigação estabelecida pela Aneel manter esse  
703 afastamento de 10 km paralelos ao circuito 2 em pelo menos 80% de seu traçado. O lote 2 então  
704 a gente tem aqui vou falar bem rapidamente alternativa azul foi a alternativa escolhida e aí vocês  
705 podem ver outras duas alternativas que foram estudadas. Dois pontos principais que foram  
706 discutidos durante este estudo foi primeiro a redução de interferência em fragmentos de  
707 vegetação mais significativos e segundo também desvio de uma comunidade remanescente de  
708 quilombolas, Comunidade de Pedra, que propôs um afastamento para evitar, tá inserido dentro  
709 da área de influência direta do empreendimento. O lote 3 um ponto importante que a gente  
710 tem aqui o azul é a linha alternativa né e as demais são as alternativas que não foram escolhidas.  
711 No caso do lote 3 também houve aí um desvio da Comunidade Marobá dos Teixeira. E o lote 4  
712 especificamente foi manutenção aí das premissas do leilão da Aneel. Ou seja, aquele  
713 afastamento mínimo em 10% da sua extensão por 80%, 10 km de distância ao longo de 80% da  
714 sua extensão.

715 Bom, áreas de estudo são todas aquelas áreas que a gente vai estudar né. Então existe uma área  
716 específica para os componentes físicos, mais específica para fauna e flora e uma área específica  
717 também para o meio socioeconômico.

718 Para os meios físicos e biótico, ou seja, para fauna e flora e esses aspectos de solo, relevo,  
719 geomorfologia, a gente definiu como área de estudo né um raio de 5 km para cada lado dos  
720 circuitos em estudo e considerando aí que esses empreendimentos eles são paralelos, vocês  
721 podem ver que eles seguem lado a lado, nós entendemos que toda essa área aqui interferente  
722 entre os dois circuitos deveria ser também estudada para entender se não tem algum impacto  
723 adicional por elas estarem próximas.

724

725 Para o meio socioeconômico, obviamente, todos os municípios interceptados pelo  
726 empreendimento eles foram estudados mas com foco mais direcionado para as comunidades,  
727 as comunidades mais próximas do empreendimento que são localizadas aí a 1 quilômetro para  
728 cada lado do circuito.

729

730 Bom, o diagnóstico ambiental então eu vou apresentar de forma sucinta para gente discutir mais  
731 tempo os impactos mas é um reflexo então de tudo que foi levantado e estudado na região.  
732 Como que nós fizemos estudos? Então a gente faz o estudo a partir de dados primários e  
733 secundários. Os dados primários são aqueles que a gente vai efetivamente à campo e levanta as  
734 informações. Então a gente vai numa mata, a gente estuda vegetação de lá, a gente vai em cada  
735 comunidade, a gente coleta informação com as pessoas que moram lá e dados secundários são  
736 aqueles que a gente obtém em sites oficiais né, então o IBGE é uma boa fonte, o DNPM que  
737 agora agência mineral e o ICMBio, enfim uma série de instituições que disponibilizam dados no  
738 seu site, na internet. Levantamos também informações nas prefeituras e câmaras municipais e  
739 conversamos também com a população ao longo dessa pesquisa. A partir do diagnóstico  
740 ambiental a gente faz então avaliação de impacto ambiental, a gente tem uma metodologia  
741 própria e específica de cada consultoria mas baseado na CONAMA 01 de 86 né que é a legislação  
742 de base nossa em que se avaliam dois grandes atributos que é a importância e magnitude do  
743 impacto né, então está relacionado aí de que forma esse impacto ocorre, quanto tempo ele  
744 dura, se ele pode ser revertido ou não, se as medidas propostas para mitigar né, para diminuir  
745 impactos se elas são eficientes ou não né. A partir desses dois grandes atributos aqui a gente faz  
746 um cruzamento dessas informações gerando então o que a gente chama de significância de  
747 impacto. O impacto ele pode ser muito significativo, ele pode ser marginal ou ele pode ser  
748 insignificante o que não quer dizer que o fato do impacto ele ser marginal ou insignificante que  
749 ele não tem importância né isso tá só relacionado a esses dois atributos, e aí vocês vão ver que  
750 normalmente os impactos são mais significativos eles não ocorrem somente ali nas  
751 proximidades do empreendimento, eles se expandem para muito além do empreendimento e  
752 muitas vezes eles abrangem também diferentes fases do projeto.

753

754 Bom, alguns resultados então do diagnóstico ambiental de meio físico um dos pontos principais  
755 que são estudados né, o que a gente chama de vulnerabilidade geológica e geotécnica né que é  
756 a característica aí de que o solo e o relevo da região ele possa sofrer instabilidade né, em função  
757 das obras de engenharia e essa instabilidade gerar por exemplo processos erosivos, ou seja,  
758 aquelas cavidades geradas no solo em função do solo está exposto.

759 De forma geral a maior parte da área de estudo nossa ela tem uma vulnerabilidade  
760 moderadamente instável e medianamente estável ou seja ela não tem não é muito suscetível a  
761 este tipo de risco. Aqui algumas informações gerais do terreno, o relevo local ele é suavemente  
762 ondulado né, a gente tem algumas áreas mais de planície em áreas aplainadas né, nas margens  
763 dos rios e aqui dois componentes bastante comuns na região, alguns afloramento de granito e  
764 aqui o tipo de solo mais encontrado aqui que são os latossolos. Com relação aos recursos  
765 hídricos né é uma área bastante drenada né os empreendimentos eles estão interceptando em  
766 cinco grandes sub-bacias e a gente destaca aqui dois grandes cursos d'água que vão ser

767 atravessados pelas linhas de transmissão, que é o Suaçuí Grande e o Jequitinhonha. Lembrando  
768 que as linhas de transmissão elas não interferem diretamente no curso d'água né, as torres elas  
769 ficam de cada lado do rio, é feito o lançamento do cabo, então as interferências são bem  
770 reduzidos.

771

772 Um ponto bastante sensível né com relação ao estudo do meio físico são as cavidades né, não  
773 só pela sensibilidade do tema como elas também, elas são a proteção de cavidades naturais das  
774 cavernas ela é garantida por lei né. E aí a gente faz um levantamento primeiro do que existe já  
775 cadastrado na região, então esses pontinhos vermelhos aqui são cavernas que já existiam antes  
776 da gente estudar e a gente além das que a gente já tinha verificado que existia, a gente descobriu  
777 uma nova cavidade que não estava registrada né. De toda a forma todas as cavidades  
778 encontradas elas estão relativamente distantes né dos empreendimentos, a cavidade mais  
779 próxima tá a cerca de 440 m de distância da faixa de servidão e essa nova que foi encontrada  
780 está até um pouquinho mais distante, eu não tô conseguindo enxergar mas acho que estão em  
781 torno de 1600 m.

782

783 Bom, impactos do meio físico. A partir do momento então que a gente definiu as características  
784 do empreendimento, que a gente estudou os componentes do meio físico a gente consegue  
785 identificar quais são os prováveis impactos que vão ocorrer. Para o meio físico nós identificamos  
786 sete impactos, esses impactos tem como característica geral ocorrer durante a fase de  
787 implantação que é exatamente a fase onde o empreendedor ele vai executar a obra de  
788 engenharia né. Então ele vai efetivamente fazer escavação no solo, ele vai ter que tirar a  
789 vegetação e isso vai expor esse solo a impactos por exemplo esses solos ser carregado para os  
790 cursos d'água. Então existe um potencial de alteração na qualidade das águas, instalação e/ou  
791 aceleração de processos morfodinâmicos isso, esse nome complicado aqui nada mais quer dizer  
792 que a erosão, ou seja, quando você interfere no solo, você tira a vegetação você pode gerar um  
793 processo erosivo né. Toda obra também gera um aumento do nível de ruído mas esse ruído ele  
794 é temporário, ele é só na fase de implantação e também alteração na qualidade do ar  
795 justamente porque você tá fazendo terraplanagem né, você tá movimentando máquinas e  
796 caminhões isso gera um pouquinho de poeira mas esses impactos a abrangência como vocês  
797 podem ver aqui, ou era local, quando a gente fala local especificamente no ponto exato onde tá  
798 correndo a obra ou ele é até uma abrangência do entorno né, então esse entorno nosso a gente  
799 define alguma coisa então de 300 a 500 m tá.

800

801 Bom, esses impactos então seguindo aquela classificação nossa eles são marginais porque eles  
802 ocorrem normalmente em uma única fase, são caracteristicamente de abrangência local ou do  
803 Entorno. Para cada um desses impactos a gente tem uma série de medidas e esses programas  
804 aqui para poder fazer o Controle Ambiental. Importante mencionar todas as obras que são  
805 realizadas uma vez concluídas, as áreas que não estão com estrutura de transmissão elas têm  
806 que ser recuperadas né, então o principal programa que a gente destaca aqui é o programa de  
807 recuperação de áreas degradadas. E além disso durante as obras esses outros impactos,  
808 aumento de poeira, de ruído, a gente tem um programa de gestão ambiental justamente para  
809 fazer esse tipo de controle.

810

811 Bom, diagnóstico ambiental do meio biótico. Nós estudamos então a fauna e a flora da região.  
812 Primeiro ponto importante quando a gente vai estudar a flora e fauna de uma região é entender  
813 como que essa região está em termos de uso e ocupação do solo, ou seja como que a  
814 interferência humana agiu ao longo do processo de ocupação nessa área. Então a gente faz esse  
815 estudo por meio de imagem de satélite e confirma também algumas informações em campo né.  
816 Então essas áreas marrons aqui que vocês estão vendo são áreas antrópicas né, são áreas  
817 ocupadas pelo homem para pastagem né, onde está essa parte verdinha a gente tem vegetação  
818 nativa. Então aqui por essa própria imagem a gente já consegue entender que a maior parte do

819 empreendimento ele tá numa área já antropizada, ou seja, já mais degradada. Então a gente  
820 tem como resultado 58% da região ocupada por pecuária mas temos ainda aí mais de 30% por  
821 vegetação nativa. A partir de então desse levantamento de uso do solo nós definimos os pontos  
822 onde a gente ia estudar né 10 áreas distribuídos ao longo dos dois empreendimentos. No estudo  
823 de flora a gente encontrou aí esses três tipos de vegetação nativa basicamente, então floresta  
824 ombrófila densa com árvores aí que ficam em uma parte do ano com as folhas semidecíduais  
825 elas perdem parte das folhas durante o período de menos chuva e floresta estacional decidual  
826 perde a maioria das suas folhas ao longo do ano. 31 espécies ameaçadas, 3 protegidas de corte  
827 né, então pequizeiro é uma espécie que ela é protegida por legislação e algumas espécies  
828 endêmicas que são espécies que acontecem somente em um determinado local. Esse  
829 endemismo aqui que a gente tá dizendo é endemismo de bioma, então gente encontrou várias  
830 espécies que ocorrem somente no Bioma do Cerrado e da Mata Atlântica. Onde que se encontra  
831 então grande parte dessa área de vegetação nativa ainda existente? A gente tem algumas  
832 unidades de conservação que são áreas de proteção ao longo do projeto, ao longo da nossa área  
833 de estudo né. Então essas áreas em marrom que vocês tão vendo aqui são unidades de  
834 conservação de Uso Sustentável. Então a gente tem, desculpa. Bom em destaque aqui na APA  
835 Jordânia a gente tem uma RPPN inclusive tem um representante dela aqui hoje né, RPPN Mata  
836 do Passarinho e de unidade de conservação de proteção integral a gente tem somente dois  
837 pequenos parques mas fora da área dos empreendimentos. Nós definimos também algumas  
838 áreas de estudo de fauna e ao longo do traçado do empreendimento seis áreas de amostragem,  
839 a gente durante o estudo a gente encontrou então 76 espécies de mamíferos com destaque  
840 para esse Sagui aqui é uma espécie ameaçada de extinção e ela tem ocorrência irrestrita aí na  
841 região do sudoeste baiano aí e norte de Minas né em função inclusive dessa espécie que foi  
842 definido, um dos parâmetros que definiu a necessidade de elaboração de um eia/rima e não de  
843 um estudo ambiental simplificado. Mais alguns dados aqui de meio biótico né então a gente tem  
844 as espécies de anfíbios, de aves algumas espécies ameaçadas aí. De maneira geral as aves são  
845 grupos é um grupo que a gente consegue encontrar mais espécie em Campo.  
846 Bom impactos no meio biótico de maneira geral todos os empreendimentos eles necessitam de  
847 fazer a retirada da vegetação. E a retirada de vegetação ela vai gerar um impacto grande sobre  
848 a fauna e a flora né. Então os principais impactos seria uma perda de cobertura vegetal nativa e  
849 a perda alteração de taxa terrestre, uma vez que você retira aí a floresta você tá retirando aí o  
850 local de vida desses animais. Então qual que é a proposta do projeto para minimizar esses  
851 impactos? Vai desde minimizar, reduzir a quantidade de vegetação que vai ser retirada, resgate  
852 de Flora, ou seja, algumas espécies que são ameaçados então coleta de sementes e de plantas  
853 para poder fazer germinação e replantá-las em outros locais, até um programa de reposição  
854 Florestal que é justamente a compensação ambiental que eu mencionei. Pra cada hectare de  
855 vegetação que for suprimida a gente precisa conservar ou plantar um hectare é equivalente,  
856 ok? Todas essas medidas incluídas aí dentro de um programa de monitoramento de fauna.  
857 Bom, com relação ao meio socioeconômico como já havia mencionado são 27 municípios  
858 interceptados, esses municípios que estão marcados aqui em amarelo são áreas propostas aí  
859 para se implantar os canteiros de obra, isso não foi definido ainda nessa definição ela vai ser  
860 discutida ainda com o Ibama. E nós encontramos aí ao longo de toda a nossa área de estudo 36  
861 comunidades, né. Nós visitamos cada uma dessas 36 comunidades, entendemos como que essa  
862 população vive né o tipo de uso do solo que ela faz, as características enfim. Aqui são alguns  
863 exemplos de comunidades visitadas, então comunidade de Brejões, Chonin de Baixo,  
864 Poçozeinhos, Rio Preto, Cruzeta, Ribeiros. Bom, além de comunidades também a gente verifica  
865 que existe alguns projetos de assentamento, esses projetos são definidos pelo INCRA né como  
866 forma de colonização e doação de terras, 35 projetos de assentamento mas nenhum projeto  
867 também interferido pelo empreendimento, o mais próximo tá a cerca de 400 metros. Com  
868 relação a terras indígenas que são comunidades mais sensíveis, comunidades tradicionais, a  
869 terra indígena mais próxima tá cerca de 11 km do empreendimento então também a gente não  
870 tem nenhuma interferência. E com relação às comunidades quilombolas nós identificamos 15

871 comunidades, tanto lote 2 quanto o lote 3 já desviou de uma comunidade afastando a mais de  
872 5 km. E nós como resultado então nós temos três comunidades em que foi estabelecida a  
873 necessidade de se fazer estudos específicos junto com a Palmares. Nesses estudos já estão  
874 sendo conduzidos né então a gente já fez reuniões na comunidade Jussara, na comunidade de  
875 Santana, na comunidade do Paraguai e por fim a parte mais importante para a gente que são os  
876 impactos né do meio socioeconômico, que é exatamente por isso que a gente está trazendo  
877 essa informação para vocês. Então a gente tem de maneira geral 15 impactos no meio  
878 socioeconômico, vários impactos positivos quanto negativos. Então vou passar por alguns aqui  
879 mais importantes né todos esses listados aqui foram considerados como significativos, vocês  
880 podem perceber de maneira geral eles tem uma abrangência regional, ou seja, não tá só restrito  
881 ali naquele 1 km no entorno do empreendimento, ele abrange todo o território do município.  
882 Ele pega a fase de implantação e também operação e tem muitas consequências positivas para  
883 a população também né. Então a gente tem aí geração de impostos do Trabalho e Renda né  
884 como já foi colocado, de maneira geral quando você gera trabalho e renda você tá incluindo aí  
885 na economia também mais recurso, não só as pessoas que vão ser empregadas elas vão ter  
886 renda para si próprios, como elas vão aumentar o padrão de consumo e movimentar economia,  
887 então a dinamização da economia ela é decorrente desses postos de trabalho e também das  
888 próprias empreiteiras que chegam na região e precisam de comprar recursos para obra. Isso vai  
889 gerar o aumento da arrecadação tributária com benefício direto para os municípios que estão  
890 aí interceptados pelo empreendimento. Outros impactos importantes deve ocorrer em algumas  
891 situações específicas interferência no tráfego rodoviário né, mas essa interferência ela é muito  
892 específica na fase de obra em função do transporte dos equipamentos que às vezes  
893 equipamentos, as peças das torres são de grande porte mas isso é extremamente controlado  
894 não só pelos empreendedores como também pelos órgãos regionais de estrada de rodagem e  
895 para esses programas, para esses impactos alguns positivos e negativos, a gente tem alguns  
896 programas ambientais né então a ideia é buscar maximizar o máximo né, potencializar o máximo  
897 a contratação de mão de obra local então isso aí vai ser discutido ao longo do processo de  
898 licenciamento, as ações de comunicação social né com divulgação de canal de comunicação para  
899 dúvidas da população, ações de aquisição de insumos, ou seja, as empresas ao máximo vão  
900 buscar tentar adquirir os insumos né e a contratação de prestação de serviço aqui na região.  
901 Mais alguns impactos do meio socioeconômico esses são marginais, geração de expectativas né  
902 isso é importante pra população tanto positivo com negativo, a interferência no cotidiano ela  
903 ocorre mais na fase de obra em função da movimentação de pessoas estranhas né. Às vezes  
904 pode ter um pequeno aumento da demanda por serviços públicos, por hospitais, enfim, são  
905 impactos que a gente tem aí um conjunto de programas ambientais também principalmente o  
906 foco é contratar o máximo a mão de obra local e buscar mitigar esses impactos por meio de uma  
907 boa comunicação com a comunidade.

908 Bom, de maneira geral a nossa conclusão é que o estudo ele foi elaborado seguindo todas as  
909 recomendações do Ibama né, nós conseguimos identificar todos os impactos ambientais e  
910 entendemos que uma vez implantadas todas as medidas que são propostas o empreendimento  
911 é ambientalmente viável. Obviamente que isso ainda está em discussão com o Ibama e eles vão  
912 fazer uma análise do projeto as considerações de audiência pública mas do ponto de vista aqui  
913 do que foi estudado dos três empreendimentos a gente considera que os projetos são viáveis.  
914 Obrigado gente, desculpa aí pela tosse. (Aplausos)

915

916 **MC:** Gostaria de convidar o senhor Cristiano Amaro, da Avalicom pra falar sobre a parte  
917 fundiária, restando aí 10 minutos.

918

919 **Cristiano Amaro (Avalicom):** Boa noite a todos, meu nome é Cristiano Amaro Rodrigues, eu sou  
920 o diretor jurídico da empresa Avalicom Engenharia. Eu inicialmente gostaria aqui de parabenizar  
921 o IBAMA pela realização dessa audiência. Gostaria também de cumprimentar o presidente da



922 mesa, os membros que compuseram a mesa, os representantes que aqui estão do Poder  
923 Executivo, do Poder Legislativo, de órgãos e entidades do setor público e privado. Agradecer  
924 também a presença dos munícipes e também dos proprietários de terra aí que estão sendo  
925 interceptados diretamente pela linha de transmissão.

926 Pois bem, voltando um pouco a nossa empresa Avalicom Engenharia que eu aqui represento ela  
927 foi contratada para fazer as atividades de serviços fundiários que a gente chama das atividades  
928 de cadastro de avaliação de negociação indenização de terras aos proprietários que estão sendo  
929 diretamente impactados pelos projetos né que nós estamos falando aqui de mais de um trecho  
930 de linha de transmissão, de mais de um empreendedor, de mais de uma empresa né. Então aqui  
931 tem uma indicação do esquemática dos municípios que estão sendo afetados, aí nós temos a  
932 indicação do lote 2 cujo o empreendedor já falou no início mas a empresa é a Transmissora  
933 Paraíso de Energia. Nós temos também os outros empreendimentos também um desenho  
934 esquemático aí da Interligação Paraguaçu e da Interligação Aimorés que a gente também está  
935 fazendo as atividades. Então aqui já está falando também do lote 4 que seria o terceiro trecho.  
936 Aí eu vou explicar um pouco o que vai ser objeto também ao final aqui da nossa fala de muito  
937 questionamento, mas eu espero já apesar do pouco tempo conseguir esclarecer um pouco e ao  
938 final a gente pode esclarecer também as dúvidas que vocês tiverem.

939 Em relação à avaliação patrimonial, ou seja, a forma que é realizada as avaliações para efeito de  
940 indenização aos proprietários, elas seguem normas, seguem regras e não parte diretamente seja  
941 da intenção ou da necessidade do determinado empreendedor. Então existe regras, essas regras  
942 são estabelecidas por normas, estabelecidas pela Associação Brasileira de Normas Técnicas. No  
943 caso foram criadas as NBRs que são as normas brasileiras regulamentadoras e para o caso  
944 específico das avaliações nós temos a NBR 14653 ela é subdividida porque uma norma dessa  
945 natureza ela estabelece critérios de avaliação de várias formas não só de terras mas também de  
946 benfeitorias reprodutivas não reprodutivas, de equipamentos, de maquinários. Então ela é  
947 subdividida e nós temos os procedimentos gerais que estabelecido na NBR 14653-1 estabelece  
948 procedimentos gerais ou seja são os procedimentos generalizados para todos os objetos ou  
949 áreas para efeito de avaliação. A especificação da 14653-2 é específica para avaliação de imóveis  
950 urbanos a 14653-3 estabelece critérios e metodologia para avaliação dos imóveis rurais, a traço  
951 4 avaliação de bens que seria empreendimentos, áreas com potencial de urbanização como são  
952 os casos dos loteamentos, caso clássico que a gente pode mencionar, a NBR 14653-5 que trata  
953 de avaliação de bens em relação a máquinas e equipamentos, a traço 6 avaliação de recursos  
954 naturais e ambientais e a traço 7 que seria avaliação de patrimônios históricos. Então essa é a  
955 norma que regulamenta essas avaliações, ou seja, todas as avaliações seguem critérios e a  
956 equipe de engenheiros da nossa empresa que vem ao local, já estiveram aqui, continuam aqui,  
957 realizam pesquisas de mercado na região para que possa subsidiar essas avaliações. Então como  
958 isso é feito? Para dar início as avaliações das áreas impactadas pela implantação da linha de  
959 transmissão, a equipe de avaliação de posse da planta e do memorial descritivo que é a  
960 indicação exata do tamanho da área de cada propriedade que vai ser afetada pelo  
961 empreendimento e isso a gente pode estabelecer com o que já foi mencionado anteriormente  
962 existe um projeto básico já foi aprovado pela Aneel, com a indicação do eixo por onde vai passar  
963 a linha, a gente tem a largura da faixa, a equipe de topografia venha passar pelas propriedades  
964 vistoria as áreas, define os limites de onde inicia e onde termina cada propriedade e estabelece  
965 as plantas e memoriais de cada área em relação à faixa de servidão do projeto que vai passar  
966 naquela área. Existe a possibilidade de eventuais revisões no futuro? Sim, claro. Ah, Cristiano  
967 foram na minha área mas verificou-se que área não é só aquela ou dentro daquela área tem  
968 mais de um registro. Essas questões são revisadas ao longo do processo. Mas enfim então de  
969 posse desse material topográfico, perdão, inicia-se em campo a conferência de divisa da  
970 propriedade, é elaborado o mapa de uso e ocupação de solo que vai estar desenhado aí no caso  
971 na planta cadastral e é feito o cadastro das benfeitorias reprodutivas e o cadastro das  
972 benfeitorias não reprodutivas com devido registro fotográfico. Por que que há necessidade do  
973 registro fotográfico? Porque as equipes de engenheiro da nossa empresa aí nós temos várias

974 especialidades, engenheiro civil, engenheiro agrônomo, vem até a região fazem inúmeras  
975 pesquisas de mercado, seja ela de natureza de imóveis que estão sendo ofertados na região,  
976 quem tá vendendo, por quanto tá vendendo, como que tá vendendo. Imóveis que já foram  
977 transacionados, ou seja, a gente faz pesquisa em cartório para poder verificar imóveis que já  
978 foram transacionados na região isso porque para subsidiar a realização da pesquisa e  
979 demonstrar de maneira fiel como que é o mercado da região, quando eu falo mercado da região  
980 a gente tá falando de cada município né. Nós estamos estabelecendo especificamente para cada  
981 município então equipe vem faz a pesquisa e como que é feita? Existe um imóvel de  
982 determinado quantidade X de hectares que foi vendido por uma quantidade X de reais e dentro  
983 desse imóvel ele tinha uma casa sede, tinha uma determinada cultura e é feita essa pesquisa  
984 indicando o valor de venda por hectare em reais e a quantidade de benfeitoria que tinha. Porque  
985 não só a terra mas todas as benfeitorias ali existentes têm valor econômico, são essas pesquisas  
986 que subsidiam os nossos avaliadores a poderem elaborar um laudo de avaliação técnico,  
987 demonstrando através do registro fotográfico que vai ser feito das benfeitorias reprodutivas em  
988 relação ao valor da terra nua que vai ser avaliado e das benfeitorias não reprodutivas que são  
989 as edificações pra também se obter o valor de avaliação específico da faixa de servidão. O que  
990 que é muito importante ser dito? A questão da diferenciação da faixa de servidão não pode ser  
991 confundida por faixa de domínio. Faixa de Servidão é uma área destinada a implantação de um  
992 determinado empreendimento, cuja utilização da área é passível, tanto pelo proprietário quanto  
993 pelo empreendimento. Em via de regra se o proprietário tem uma área a empresa não vai estar  
994 adquirindo essa área, a indenização vai ser pela passagem da servidão vai ser a indenização pela  
995 restrição de uso que aquele proprietário vai ter em relação àquela área a empresa não vai  
996 adquirir essa área, o proprietário continua sendo o dono e continua podendo utilizar da área.  
997 Em alguns casos com uma restrição maior de uso e outros casos com restrição menor, sendo  
998 bem específico um proprietário que usa a área da faixa de servidão para pastagem, para o gado  
999 ele vai sofrer uma restrição menor em relação ao proprietário que tem uma área de plantio de  
1000 eucalipto. Por que? Porque a cultura de eucalipto é uma cultura de elevado porte e ela não é  
1001 permitida na faixa de servidão, já a pastagem é. Então para o uso e a ocupação daquela área em  
1002 relação ao empreendimento vai comportar os dois, então existe a diferenciação então muito  
1003 proprietário pode achar a indenização do meu vizinho foi diferente da minha, cada caso  
1004 concreto vai ser diferente do outro. Por que? Pela especificidade de cada propriedade,  
1005 o proprietário que tem pastagem a indenização pela faixa de servidão, a restrição de uso é  
1006 menor pode ter uma diferenciação em relação àquela que tem uma benfeitoria de elevado porte  
1007 que vai ter que suprimir e eventualmente não vai poder continuar implantando aquela cultura  
1008 na propriedade. Então todas essas questões vão ser abordadas e elaboradas nesse laudo técnico  
1009 que vai ser elaborado e vai ser feito para cada propriedade, ou seja, para cada, vai ser feito  
1010 alguns já foram feitas algumas daqui já pode ter sido visitados pela equipe da Avalicom para  
1011 poder apresentar essa dinâmica e a realização dessas avaliações. Então a gente não pode  
1012 confundir a servidão com a faixa de domínio, na faixa de servidão utilização pelo  
1013 empreendimento autorização de passagem e o proprietário continua sendo titular de domínio  
1014 daquela área. A empresa vai ter autorização para passar no imóvel com o empreendimento.  
1015 Então essa pesquisa de mercado ela é fundamental para realizar uma boa avaliação porque ela  
1016 que vai definir como que é o mercado da região em cada município. Então o posto de trabalho  
1017 de coleta de campo será necessário a obtenção de uma amostra significativa de transação ou  
1018 oferta de imóveis na região do imóvel que está sendo avaliado, obtidas através de imobiliárias,  
1019 jornais, cartórios para o futuro tratamento estatístico. Então feita essa pesquisa na região de  
1020 como que é transacionado os valores de mercado quanto que as pessoas, os proprietários estão  
1021 vendendo os imóveis, estão colocando a oferta ou que já venderam isso é lançado no sistema  
1022 de inferência estatística. É um programa que você lança todos esses dados com todas as  
1023 características dessa pesquisa ele faz uma análise regressiva, é uma conta matemática que traz  
1024 os valores específicos daquele imóvel que você precisa avaliar em termos unitários, ou seja, o  
1025 preço médio do hectare na região custa x porque a composição da indenização ela pode variar

1026 em relação de uma propriedade para outra. Por que? Em razão da necessidade de eventual  
1027 supressão ou não, ou seja se um proprietário tem uma cultura, uma benfeitoria reprodutiva que  
1028 haja necessidade de ser suprimida ela vai ser avaliada e indenizada. Eventual cultura ou  
1029 benfeitoria reprodutiva que não haja necessidade de ser retirada ela vai permanecer existe  
1030 algumas questões particulares que podem acontecer um exemplo quem tem cultura de café e  
1031 o café pode ser mantido embaixo da faixa ele em princípio não haveria de ser indenizado mas  
1032 se eventualmente no local onde tem café vai ser é necessário implantar uma torre se tiver que  
1033 suprimir aquele café, esse café vai ser avaliado e indenizado. Então são condições separadas. A  
1034 composição da avaliação ela vai entrar o valor da servidão que é calculado no valor médio da  
1035 terra, se aplica o percentual de restrição que aquela propriedade teve. Se você perguntar  
1036 Cristiano qual que é o percentual de servidão de restrição da minha área? eu não vou saber te  
1037 afirmar isso aqui na reunião mas o negociador vai poder te indicar. Porque existe a  
1038 diferenciação, a restrição de uma não vai ser idêntica do outro em função do uso que cada  
1039 proprietário da para o seu imóvel. Aí é feito então esse levantamento, é feita a análise estatística  
1040 obtém-se o valor da servidão, se houver benfeitoria reprodutiva ela é avaliada separadamente  
1041 no custo de reedição dessa benfeitorias não reprodutivas e as reprodutivas também são  
1042 avaliados então indenização ela seria agregada se houver só sem benfeitorias indenizadas seria  
1043 o valor da servidão, se houver benfeitoria reprodutiva e não reprodutiva que haja necessidade  
1044 de supressão ou remoção elas serão avaliadas e também indenizadas.  
1045 Então essa pesquisa foram obtidas para efeito de reedição de bens das benfeitorias reprodutivas  
1046 não reprodutivas são obtidas informações junto às lojas especializadas em insumos agrícolas e  
1047 materiais de construção do município onde se situa o imóvel avaliando. Então essa é a parte de  
1048 avaliação só que além disso a gente precisa dinamizar o processo para poder identificar a forma  
1049 que é feita avaliação para cada proprietário. Então é feito um cadastro documental que é o  
1050 levantamento da documentação tanto do proprietário quanto da propriedade. Isso para quê?  
1051 Porque para que seja possível constituir servidão é necessário fazer com proprietário do imóvel  
1052 e eventualmente levar a registro no cartório de registro de imóvel então por isso a importância  
1053 do levantamento documental para subsidiar a elaboração de um contrato ou de uma escritura  
1054 que vai possibilitar a indenização e segurança jurídica tanto para concessionária quanto  
1055 proprietário do imóvel.

1056 O levantamento topográfico então foi, nós podemos indicar aí que foi feito na fase anterior já  
1057 ao cadastro documental porque a gente precisa de ter o tamanho da área para gente conseguir  
1058 avaliar, o cadastro físico é exatamente a visita que os técnicos e os engenheiros vão lá e  
1059 fotografam as benfeitorias, analisam as características, registram através do registro fotográfico  
1060 para poder compor o laudo. E todas essas análises e esse levantamento vai compor um laudo  
1061 técnico de avaliação onde vai ter as informações de avaliação de cada uma das propriedades  
1062 dentro da faixa de servidão que é de interesse do projeto tá. As avaliações vão englobar as áreas  
1063 de interesse do projeto e não propriedade como um todo e a partir daí tem -se a fase de  
1064 negociação para indenização. Então a partir desses laudos técnicos é feita uma oferta para o  
1065 proprietário em relação ao laudo técnico de avaliação e iniciada a negociação que é feita  
1066 mediante aprovação do empreendedor é aprovado o valor, é negociado proprietário de acordo  
1067 firma-se o documento, institui-se a servidão e obtém-se a autorização para o início da  
1068 implantação do projeto. É importante só lembrar que a fase do fundiário e do licenciamento  
1069 ambiental são distintas, uma não impede a outra de acontecer. Um exemplo, se estamos em  
1070 fase de negociação e uma negociação foi concluída, do ponto de vista jurídico ela poderia ser  
1071 iniciada a obra, mas do mas do ponto de vista ambiental não. Se não tem ainda a aprovação  
1072 ambiental a obra não começa. A partir da aprovação ambiental é que a obra vai ser iniciada aí é  
1073 o que já foi dito aqui que seria a licença de instalação.

1074 Aí a gente já está indicando já o processo de regularização no lote 2 nós já temos um avanço aí  
1075 das equipes da Avalicom que já conseguiu concluir 72% do cadastro documental 98%  
1076 levantamento topográfico que aí já estão as empresas de topografia, 98% do cadastro físico,  
1077 99% das avaliações e as negociações ainda não foram iniciadas para este trecho. Já no lote 3 nós

1078 temos um avanço de cadastro documental de 93%, levantamento topográfico 21%, de cadastro  
1079 físico 38%, de avaliação 21%. Porque a avaliação depende diretamente do levantamento  
1080 topográfico. A negociação está em uma fase, um percentual baixo ainda porque tem pouco  
1081 material e o cadastro documental do lote 4 também já tá avançando aí nós temos aqui o maior  
1082 avanço percentual seria para o lote 4.  
1083 Então é isso! O tempo, já estourei o tempo aqui há quase mais de 8 minutos já. Mas enfim, ao  
1084 final também eu vou estar a disposição de fora ao final da audiência também para poder  
1085 esclarecer as dúvidas que vocês tiverem, tá joia? Muito obrigado a todos, boa noite. (Aplausos)  
1086

1087 **André de Lima Andrade (Presidente da Mesa - Ibama):**Eu que agradeço Cristiano, eu acho que  
1088 assim, você estourou o tempo mas essa questão do fundiário ela é super importante eu vejo  
1089 que realmente tem que ser bem explicado né. Queria agradecer a todas as apresentações, nós  
1090 vamos fazer uma pausa rápida aqui de 15 minutos para o lanche que a empresa está oferecendo.  
1091 Mas eu só queria antes explicar a questão das perguntas. Então vão ter três formas de fazer  
1092 perguntas. As pessoas podem fazer as perguntas orais vim aqui na frente ou pedir microfone,  
1093 podem fazer a pergunta por meio deste questionário que tá naquela mesa de entrada, então só  
1094 identificar. Se possível, se quiser fazer sem identificação não tem problema a gente faz aqui mas  
1095 é importante que apresente o nome, identidade, telefone até porque se alguma, se a gente não  
1096 conseguir responder tudo que a pessoa perguntou aqui na hora a gente tem como contactar  
1097 depois. E quem também tiver alguma dificuldade ou quiser, às vezes não conseguir se expressar  
1098 bem, pode fazer a pergunta para as meninas ali fora ou para a equipe do Ibama que a gente vai  
1099 escrever a pergunta aqui e vai fazer essa pergunta e vai ler a pergunta aqui na frente e as  
1100 empresas e a empresa de consultoria vão responder. E assim fique muito à vontade para fazer  
1101 pergunta, gente. É super importante que vocês saiam daqui realmente esclarecidos do que que  
1102 vai acontecer a partir da implementação desse projeto, não fique acanhado todas as perguntas  
1103 são importantes, daquelas mais simples às mais complexas, por favor fiquem bem à vontade, tá  
1104 bom? Então vamos fazer uma pausa de 15 minutos e daqui a pouco a gente retorna, obrigado.  
1105 Pessoal só a última informação que eu esqueci de falar, quem quiser fazer pergunta oral é  
1106 importante que escreva aqui o nome, a identidade, o telefone no campo pergunta escreva oral  
1107 que aí nós vamos chamar pessoa aqui na frente, tá bom? Obrigado.  
1108

#### 1109 **INTERVALO**

1110 **MC:** Senhoras e senhores, passados 15 minutos da fase de perguntas e inscrições. Solicito a  
1111 todos que voltem aos seus lugares para que possamos dar continuidade a segunda fase de  
1112 perguntas e respostas. Por gentileza voltem aos seus lugares.  
1113 Senhoras e senhores vamos dar seguimento a audiência pública. Solicito a todos que ainda estão  
1114 aí fora, por favor, entrem para que possamos continuar, por gentileza.  
1115

1116 **André de Lima Andrade (Presidente da Mesa - Ibama):**Pessoal, então vamos dar  
1117 prosseguimento aqui na reunião. Nós vamos Ler aqui as perguntas em forma de, na ordem de  
1118 chegada né, que foi protocolado ali na mesa. Eu pediria que a pessoa que for chamada se  
1119 possível se apresentar e fazer a pergunta e também fazer para quem que tá perguntando. Se é  
1120 para o Ibama, se é para alguma empresa, se é para empresa de consultoria, se é para o Cristiano  
1121 também que tá aqui, se quiser, acho que aqui não vai caber só na mesa mas aí qualquer coisa  
1122 você levanta. E também quem quiser complementar vamos ficar bem à-vontade aí.  
1123 Então a primeira pergunta do Alexander Zaidan de Sousa, quer fazer oral aqui?  
1124

1125 **Alexander Zaidan de Sousa:** olá, boa noite a todos. Eu gostaria de fazer primeiramente  
1126 apresentar, eu sou gerente da RPPN Mata do Passarinho, aqui na divisa de Bandeira com  
1127 Macarani também pegando pedaço de Jordânia. Gostaria de fazer primeiramente comentários

1128 a respeito da reserva que hoje nós somos o último local, o último refúgio da espécie do entufado  
1129 baiano só existe lá na reserva, é uma espécie criticamente ameaçada de extinção tanto em níveis  
1130 estaduais, nacionais, internacional. Área da reserva é uma área prioritária de conservação tanto  
1131 da Bahia quanto de Minas e quanto do Ministério do meio ambiente. Então nós já  
1132 desenvolvemos um trabalho lá há mais de 10 anos na conservação da espécie bandeira do  
1133 entufado baiano que o nome científico dele é *merulaxis stresemanni*. Então considerando a  
1134 importância da área que já tem, é vista internacionalmente como área importante, é uma área  
1135 que faz parte da aliança de extinção 0 e de outros programas internacionais de conservação de  
1136 fauna e biodiversidade, eu gostaria de questionar os representantes da Ambientare no próprio  
1137 EIA vocês colocam uma série de características das áreas prioritárias de amostragem. Ao meu  
1138 ver analisando cada característica que vocês colocam lá a reserva ganharia a pontuação máxima  
1139 e seria a área prioritária de amostragem em toda a extensão da linha da linha de transmissão.  
1140 Então a primeira pergunta que eu tenho, vou colocar outras depois é por que vocês não  
1141 mostraram RPPN sendo que a sua equipe visitou a reserva fez uma rápida visita, nós estávamos  
1142 disponíveis para amostragem, estávamos disponíveis para trabalhos na região, na área da  
1143 reserva e não foi feito nenhum contato posterior para realizar essas amostragens. Segundo, no  
1144 próprio trabalho do EIA vocês colocam que aquela área é uma área prioritária para formação de  
1145 corredores e um dos principais impactos das linhas de transmissão é a quebra da conectividade.  
1146 Então por que manter esse traçado sendo que as alternativas locais, alternativas  
1147 locais dos traçados elas simplesmente não existem para as áreas para as áreas de impacto  
1148 no fragmento? As duas, as três alternativas que tem, duas são sobrepostas então ao meu ver  
1149 não existem alternativas para aquele ponto específico que estou tratando aqui que afeta  
1150 diretamente o fragmento dedicado a conservação do entufado baiano. Então eu detectei alguns  
1151 erros no trabalho, um erro que eu acho crítico aqui é que no RIMA existem várias informações  
1152 erradas que vocês divulgaram para o público sendo tipo número de espécies totais, número de  
1153 espécies ameaçadas, mas eu acho que isso nem vem ao caso. Eu gostaria principalmente dessas  
1154 duas questões por que vocês não amostraram e por que mesmo considerando a área como uma  
1155 forte, importância grande para formação de corredores vocês mantem a proposta de quebra de  
1156 conectividade do fragmento? Muito obrigado.

1157  
1158 **Michael Goulart (Ambientare):** Bom, Alexander, primeiro obrigado pela sua participação, eu  
1159 acho que são questões bem relevante, eu acho fundamental nessa discussão pública no projeto  
1160 a gente ter representantes de pessoas né de entidades que têm interesse ambiental né na  
1161 região. A questão das amostragens de fauna nós passamos alguma coisa em torno de dois meses  
1162 discutindo quais seriam as áreas amostradas e nós buscamos abranger remanescentes florestais  
1163 significativos, não que a área onde está previsto RPPN não seja, ela é de fato uma das áreas  
1164 bastante representativas mas a gente já tinha uma área de igual significância que inclusive salvo  
1165 engano foi onde foi implantado o módulo amostral 3 ou 2, acho que foi o 3 né? Foi o 3. Então  
1166 esse módulo ele se demonstrou tão importante que inclusive foi nele e ele é interceptado por  
1167 um dos empreendimentos e foi nele que a gente encontrou o Sagui de Viete que é uma espécie  
1168 ameaçada e endêmica restrita né. Então assim, idealmente nos estudos ambientais a gente  
1169 gostaria de amostrar o máximo possível né, só que em termos de custo, em termos de tempo e  
1170 até mesmo em termos de representatividade né a gente escolhe algumas áreas baseado não no  
1171 que ela representa especificamente só para fauna mas também pensando no próprio estrato  
1172 arbóreo florestal né. Então esse onde foi locado o módulo 3 que é próximo lá da RPPN é um  
1173 fragmento de floresta estacional semidecidual ombrófila densa agora de cabeça não vou me  
1174 recordar mas de estágio avançado né. Por isso esse foi preterido função da área da RPPN,  
1175 certamente ela tem sua importância e como você mencionou é realmente uma área  
1176 fundamental para a conservação né. Eu sei que existe um projeto de ampliação da área, essa  
1177 área é definida inclusive é uma das áreas mais importantes para a fauna justamente por  
1178 presença não só do entufado baiano mas também de outras espécies ameaçadas né, então  
1179 inclusive nós fizemos a discussão dessa com o Ibama, uma apresentação que nós fizemos em

1180 Uberlândia inclusive nos propusemos junto com Alupar que é o empreendedor do lote 2 a  
1181 desenvolver um projeto de conservação em parceria com RPPN para essa espécie de ave  
1182 específico né. Então assim, existem várias outras alternativas e várias propostas da gente discutir  
1183 conservação da biodiversidade né. Então a discussão de alternativas de traçado ela esbarra  
1184 numa série de restrições né. Então a primeira restrição é o próprio determinação da Aneel do  
1185 traçado original que é o R3. Existia aí uma questão fundamental aí que é o distanciamento entre  
1186 os lotes 2 e 3, o circuito C1 e o circuito C2. Então alguns trechos realmente não teve como fazer  
1187 essa discussão de alto nível né. Mas com relação por exemplo a questão da conectividade uma  
1188 coisa que a gente sempre propõe, a gente já colocou isso pro Ibama também diversas vezes, o  
1189 empreendedor ele tem que fazer a compensação ambiental ele tem que fazer reposição  
1190 florestal. Então a gente sabe por exemplo essa é uma unidade de conservação importante sim,  
1191 muito importante, a gente tem outros fragmentos ali no em torno dela que são importantes  
1192 então se a gente não conseguiu abranger uma discussão de traçado por que não propor então  
1193 que a gente direcione parte ou a totalidade da reposição florestal para conectar os fragmentos  
1194 da RPPN com outros significativos no entorno né. Então assim, apesar da gente não conseguir  
1195 abranger todas as questões possíveis de conservação de espécies ameaçadas, eu acho que a  
1196 gente tem alternativas que a gente pode discutir ao longo do processo de licenciamento e eu  
1197 não sei se você já tinha essa informação porque isso a gente tem discutido mais com o Ibama,  
1198 mas a gente sim, a gente considera a área de RPPN como área fundamental e as propostas  
1199 concretas já estão assim apresentadas para o Ibama, então existe uma proposta de um  
1200 programa de conservação dessa espécie focando exatamente no desenvolvimento de  
1201 corredores ecológicos né, conectando o fragmento da RPPN com outros ali no entorno, tá.  
1202 Com relação aos erros nos Rimas eu até gostaria mesmo, eu acho isso um feedback muito  
1203 importante para a gente né, as vezes a correria, erro de revisão, eu acho importante receber  
1204 isso porque a gente precisa receber as críticas entendê-las e buscar aperfeiçoar. Mas agradeço  
1205 a sua participação e se você quiser depois continuar essa discussão né, eu e o Eduardo a gente  
1206 tá aqui a gente pode continuar para te dar um pouquinho de mais detalhes. Tá bom? Obrigado.

1207  
1208 **André De Lima Andrade (Presidente Da Mesa - Ibama):** Eduardo, você quer fazer algum  
1209 comentário adicional diante da resposta, alguma pergunta?

1210  
1211 **Alexander:** Eu só gostaria de fazer um comentário em relação a área escolhida que você  
1212 comentou em Bandeira é uma área de qualidade ambiental muito inferior à da reserva mas  
1213 muito mesmo, eu já estando presente nas duas áreas posso dizer que não tem nada a ver a área  
1214 da reserva, um bloco de fragmentos de 3.000 hectares somente na reserva nós temos quase mil  
1215 hectares ali em Bandeira pelo ponto que estava disponível no trabalho é conhecido como Pico  
1216 do Cruzeiro que já está bastante antropizado e lá na reserva nós contamos com várias áreas de  
1217 mata primária. Então eu acho que o fragmento amostrado não se equipara em nada a reserva  
1218 que ainda seria muito importante amostrar lá, ver o que estava sendo, o que vai ser afetado  
1219 pela linha de transmissão. E um comentário que estava no trabalho de avifauna é que o ponto  
1220 C3 foi um dos pontos mais importantes porque lá ainda havia a possibilidade de existir o  
1221 entufado baiano. Então eu deixo a pergunta se lá é importante porque existe a possibilidade de  
1222 ocorrer imagina importância de uma área que ocorre com vários registros recentes na última  
1223 população na espécie.

1224  
1225 **André De Lima Andrade (Presidente Da Mesa - Ibama):** Obrigado, quer fazer uma resposta?

1226  
1227 **Michael Goulart (Ambientare):** Como eu falei eu acho que as propostas né que nós  
1228 apresentamos para o Ibama isso já conversado e acordado com a Alupar elas vão contribuir  
1229 efetivamente né com a conservação dessa espécie. Eu não vou alongar nessa discussão sobre  
1230 área mostrada isso é uma, enfim, existem pontos de vista diferentes. Eu acho que é importante  
1231 a gente sim, a gente amostrar ambientes que seja representativo da forma original mas a gente

1232 não pode também extrapolar os impactos que efetivamente o empreendimento tem o potencial  
1233 de causar né, não faria sentido eu estar ao lado de um parque nacional por exemplo eu fazer  
1234 amostragem nesse parque entender que a fauna desse parque que está distante é a mesma que  
1235 estão naqueles fragmentos já antropizados que efetivamente serão interferidos pelo  
1236 empreendimento. Mas da mesma forma nós temos proposta de monitoramento, não vejo  
1237 nenhum problema aqui né em fazer um eventual retificação de localização do ponto. Nós já  
1238 fizemos duas campanhas mas temos mais campanhas de monitoramento para ser executados.  
1239 Eu acho você como um gestor de unidade de conservação que tem interesse direto eu acho que  
1240 a gente tá aberto, o empreendedor está aberto inclusive para que você consiga como um bom  
1241 conhecedor da região talvez nos ajudar a direcionar um ponto que seja mais efetivo de  
1242 monitoramento daquela região, isso não vejo o menor problema, Alexander.

1243  
1244 **Eduardo Sakamoto (Transmissora Paraíso de Energia):** Só Alexander, complementando né, em  
1245 nome da TPE. Alexander, é nesse sentido. Agora como a gente tá nessa fase de viabilidade a  
1246 gente fez o estudo ambiental de modo bem abrangente e nessa fase depois que a empresa  
1247 obtiver a licença prévia a gente vai trabalhar especificamente nos programas, então aqueles  
1248 programas ambientais vão ser todos detalhados. E aí eu acho que vale a pena essa contribuição  
1249 dessa espécie específico desse programa para gente aprimorar monitoramento. A empresa tem,  
1250 os empregadores têm total interesse nesse sentido de preservar tem essa questão do Sagui tem  
1251 a questão do pássaro. Então acho que ainda é possível de ser acrescentado dentro do processo  
1252 sem dúvida alguma, a gente ainda tá nessa fase de viabilidade ambiental.

1253  
1254 **André De Lima Andrade (Presidente Da Mesa - Ibama):** Beleza, obrigado Alexander. Eu acho que  
1255 foi muito pertinente sua participação, também pediria que você envie o que você citou aí que  
1256 alguns erros no rima, que também envie ao Ibama. A gente ainda está na fase de análise dos  
1257 estudos então com certeza vai contribuir muito no nosso trabalho. A próxima pergunta do  
1258 senhor Miguel Alcântara Fagundes.

1259  
1260 **Miguel Alcântara Fagundes:** Boa noite a todos. Muito obrigado vocês estarem aqui hoje. Muito  
1261 importante essa audiência pública para o nosso município foi localizado aqui. Primeiramente  
1262 uma correção, é que aqui não é sul da Bahia, nós estamos no sudoeste da Bahia. Nem só aqui  
1263 como todas as cidades aqui até Poções aqui é sudoeste da Bahia não é sul da Bahia, o sul da  
1264 Bahia tá bem próximo aqui. Agora o que eu quero pedir a vocês é o seguinte o quê que vocês  
1265 podem fazer para os pequenos Produtores Rurais que inclusive eu sou presidente do sindicato  
1266 de pequenos Produtores Rurais da agricultura familiar do nosso município Macarani. Sobre essa  
1267 energia de vocês eu sei que elas estão passando alguns locais, algumas localidades que o pessoal  
1268 não tem energia, Luz Para Todos isso está acontecendo. Eu sei que não vai ser fácil para eles vão  
1269 olhar assim ver aquela energia aqueles fios passando bonito ali para determinada cidade e eles  
1270 não vão ter o direito. O que que vocês poderia fazer perante ao governo do estado em qualquer  
1271 forma, eu sei que vocês talvez não tem o poder mas tem conhecimento entre eles para o  
1272 pequeno produtor, aqueles pequeno produtor também tentar ser beneficiado com energia luz  
1273 para todos que é aquela, eu sei que não tem, não pode, nós sabemos que não pode ser ligada  
1274 para eles. Essa ressalva eu quero fazer para vocês aqui. Eu vou pedir para vocês sobre isso que  
1275 até tem alguns pequenos produtores aqui que eu tenho certeza que vai acontecer isso que eles  
1276 estão aqui tem alguns aqui e eu sei que vai acontecer isso. E a outra a outra pergunta é o que  
1277 vocês podem fazer na área do meio ambiente, nem só para nossa cidade como essas que vão  
1278 passar aqui Ribeirão do Lago, Macarani, Caatiba que eu conheço esse município aí também,  
1279 Itambé. Sobre o meio ambiente e a preservação de quê? Das nascentes nossas, nós estamos  
1280 precisando de um projeto deste tipo e nós não temos aqui. De acordo o que eu sei não tem no  
1281 meu município, não tem aqui, não sei Ribeirão do Lago e os outros mas nós com certeza no  
1282 momento nós não temos. Então o que vocês poderia ajudar ao município, esses municípios na  
1283 área do meio ambiente para preservação da nascente que nós estamos precisando muito. Se

1284 não puder ajudar o município todo pelo menos próximo aonde as redes vão passar, aquelas  
1285 nascentes que estiver próximas vocês proteger, entendeu? Um projeto de proteger aquelas  
1286 nascentes. E muito obrigado a todos mais uma vez.

1287

1288 **André De Lima Andrade (Presidente Da Mesa - Ibama):**Agradecemos. Essa primeira parte da  
1289 pergunta é sobre a possibilidade de atender os agricultores né locais. Você quer responder?

1290

1291 **Michael Goulart (Ambientare):** Miguel obrigado pela sua pergunta eu acho que você tocou em  
1292 dois temas que são muito relevantes e que inclusive eles estão descritos conceitualmente no  
1293 estudo ambiental tá. Então o que que nós propusemos aí a fazer pelos pequenos produtores  
1294 com relação à possibilidade também de benefício né. Um dos programas que a gente tem lá  
1295 chama programa de aquisição de insumos. Em que a gente destaca que os empreendedores eles  
1296 devem buscar o máximo adquirir insumos na região. O que quer dizer isso? Bom, tem um  
1297 canteiro de obras vai ter a necessidade de comprar algum produto né, se existe já uma  
1298 cooperativa, existe pequenos produtores, esses pequenos produtores eles podem  
1299 eventualmente se cadastrar junto às empresas junto as empreiteiras para fornecer às vezes  
1300 comida, enfim, ou alimento para que sejam produzidos comida para o pessoal da obra né. Então  
1301 vamos dizer, isso é uma possibilidade real, obviamente que isso vai depender aí de uma  
1302 articulação entre as empresas e as cooperativas né. Então eu acho que isso é um passo  
1303 importante, isso visa uma forma indireta de beneficiar quem tá na região né, que está sujeito  
1304 aos impactos positivos e negativos. Com relação à preservação das nascentes é uma das coisas  
1305 que eu expliquei na apresentação. Quando a gente corta a vegetação existe um programa que  
1306 chama Programa de Resgate de Flora né. Qual que é o objetivo desse programa? Antes de se  
1307 retirar a vegetação existe uma equipe de profissionais que vai nas áreas que serão cortadas, as  
1308 árvores que serão retiradas e vai lá coleta por exemplo sementes e essas sementes elas podem  
1309 ser produzidos como mudas e essas mudas elas podem por exemplo ser doadas para os  
1310 proprietários que estão ali na região da linha de transmissão para justamente fazer o plantio ali  
1311 no entorno das áreas das Nascentes e ajudar também uma forma bem objetiva de ajudar vocês  
1312 na preservação da Nascente né. Então acho isso que são duas medidas que isso a gente já tinha  
1313 proposto no estudo e cabe agora né, eventualmente numa etapa posterior a gente tem um  
1314 detalhamento melhor né. Mas eu acho que são duas questões que são possíveis e pertinentes  
1315 de serem discutidas dentro do licenciamento. Com relação à energia acho que talvez...

1316

1317 **Eduardo Sakamoto (Transmissora Paraíso de Energia):** Só complementando da nascente, nessa  
1318 fase agora a gente tá para definir o traçado, numa fase depois, posterior a gente vai começar a  
1319 locar as estruturas então em campo a gente verifica se alguma estrutura caiu próximo de  
1320 Nascente a gente justamente faz a relocação respeitando 50 m de distância mínima. Tudo isso  
1321 é observado para tentar o mínimo possível de interferência tanto com o nascente como área de  
1322 preservação e dentro do programa de reposição florestal com certeza a gente vai priorizar não  
1323 só esses corredores como também esses pontos de áreas de preservação, áreas mais sensíveis  
1324 mas de fato as estruturas não ficarão próximas de nascente. Isso a gente já, é até um dos pontos  
1325 que é bem claro e observado durante a locação das estruturas em campo pela Engenharia.

1326

1327 **Luiz Roberto De Azevedo (Interligação Elétrica Paraguaçu E Interligação Elétrica Aimorés):** É,  
1328 bom Miguel eu primeiro eu queria pedir desculpa pelo erro do Sul da Bahia, nós vamos corrigir  
1329 se o Ibama não tiver nenhuma objeção a gente alterar a apresentação que já foi enviada na  
1330 nossa apresentação fala realmente sul da Bahia mas a gente fez essa retificação na sequência  
1331 dessa audiência e reenvia para o Ibama. Foi um erro nosso. Quanto ao drama de ver passar uma  
1332 grande linha de transmissão numa área com pouco desenvolvimento urbano e o proprietário da  
1333 terra às vezes sequer energia elétrica tem, essa é uma realidade que não é nova no Brasil, a  
1334 gente enfrenta isso. Eu participei algumas décadas atrás dos primeiros estudos da interligação  
1335 norte-sul quando se fez a primeira linha que interligou em 500 kV o norte do Brasil com o



1336 Sudeste mas a interligação chamava-se Norte Sul. E esse é um ponto corriqueiro de reclamação  
1337 porque atravessava o centro do país aonde o desenvolvimento realmente era muito pequeno e  
1338 os produtores reclamavam que vai passar uma linha desse tamanho aqui em cima e eu não  
1339 posso me beneficiar. Infelizmente da linha não pode realmente. Agora a regulamentação do  
1340 setor elétrico no Brasil ele é feita pela Agência Nacional de Energia Elétrica, Aneel, é o governo  
1341 federal que tem esse este poder e as concessões hoje por lei são separadas geração, transmissão  
1342 e distribuição. Então uma transmissora nem que queira pode desenvolver atividade de  
1343 distribuição, as distribuidoras não pode se envolver com atividades de transmissão, nem de  
1344 geração, por regulamentação mesmo. Então assim, infelizmente nós não temos o que fazer  
1345 sobre isso, mas realmente é uma demanda que tem que ser levada a Aneel que é quem regula  
1346 as concessões de distribuição que são regionais a concessão de transmissão não é regionalizada,  
1347 é pela instalação, é concessão de uma linha que pode levar a 400 km. Agora a distribuição não.  
1348 É regionalizada, é por município e é controlada pela Aneel, só a Aneel pode de alguma maneira  
1349 pressionar distribuidora local para levar energia até estes lugares que ainda não, ainda não  
1350 dispõe de energia elétrica.

1351  
1352 **Luiz Arthur:** É, meu nome é Luiz Artur é um comentário em relação a pergunta que ele fez aqui  
1353 sobre se não haveria a possibilidade de uma facilitação de equipamento de energia solar já que  
1354 da linha de transmissão não pode ser levado energia para essas comunidades né, era só isso que  
1355 eu queria saber.

1356  
1357 **Luiz Roberto De Azevedo (Interligação Elétrica Paraguaçu E Interligação Elétrica Aimorés):** Não  
1358 sei, talvez possa se pensar, eu queria ouvir a Ambientare, não sei se tem alguma coisa previsto  
1359 para isso dentro de algum programa de compensação alguma coisa fazer uma aplicação da  
1360 energia solar, mas dentro dos programas de compensação ambiental. Do ponto de vista da  
1361 concessão não dá para gente fazer mas vamos anotar.

1362  
1363 **Michael Goulart (Ambientare):** Bom, do ponto de vista de compensação ambiental não tem  
1364 nada que regule esse tipo de atividade né, mas eu acho que uma das coisas que normalmente a  
1365 gente coloca né como função das medidas de controle, mitigação, compensação ambiental é a  
1366 articulação institucional né. Então diretamente o empreendedor nem consultoria podem ajudar  
1367 os proprietários obter energia. Mas a gente pode dar uma assessoria por exemplo elaborando  
1368 um pleito, elaborando uma carta orientando vocês a quem recorrer aqui, em que instituição,  
1369 que pessoa, ajudar talvez no conteúdo técnico, como fazer esse preto eu acho que isso é uma  
1370 orientação técnica que eu acho que é perfeitamente possível de fazer. E aí a gente pode aí né  
1371 ajudá-los a fazer a gestão disso junto às agências né. Realmente assim o Luiz deixou muito claro  
1372 né a transmissão é transmissão, distribuição é responsabilidade da empresa local né,  
1373 concessionária de distribuição de energia mas eu acho que uma orientação a contribuição nesse  
1374 sentido é perfeitamente viável e isso pode estar também detalhado dentro dos programas  
1375 ambientais.

1376  
1377 **André De Lima Andrade (Presidente Da Mesa - Ibama):** Miguel, Luiz Arthur, vocês querem fazer  
1378 um comentário a partir das respostas? Beleza, obrigado. Próxima pergunta do senhor Jocaés  
1379 Mariano.

1380  
1381 **Jocaés Mariano:** Ok, boa noite, obrigado. Eu queria fazer, não é uma pergunta, é praticamente  
1382 um esclarecimento. É que eu tenho uma pequena propriedade que será interceptada por essa  
1383 rede de transmissão. E analisando a minha situação, não só minha que também poderá  
1384 acontecer com os meus vizinhos também. Em frente as minhas instalações passa hoje uma rede  
1385 da Coelba e que energiza minhas instalações e logo após ao meu lado esquerdo né,  
1386 considerando o sentido Poções a Valadares, vai passar uma rede de transmissão. Ela vai pegar  
1387 um alto, uma área meio acidentada da minha propriedade onde bem no acesso que eu tenho

1388 ao fundo da propriedade já que a parte é meio íngreme né, tá lá um marco bem onde que  
1389 provavelmente eu fui agraciado com uma torre. Essa torre vai me causar alguns problemas, aliás  
1390 pra ser instalada vai ter que fazer alguma terraplanagem, fazer algumas coisas, mas aí não é o  
1391 caso. Tanto que provavelmente no caso minha servidão lá, eu vou ter, é um caso mais  
1392 diferenciado né, talvez vai me pagar um pouquinho a mais por essa instalação dessa torre. Tô  
1393 brincando mas a minha preocupação não é só isso, é porque a maior parte da minha propriedade  
1394 é pequena mas a maior parte fica ao fundo e nessa propriedade eu já tenho uma rede de cerca  
1395 elétrica né aonde divide espaço. Na rede de servidão você não pode passar uma cerca elétrica.  
1396 A minha dúvida que eu queria esclarecer é essa, pode passar? A outra coisa é o seguinte eu  
1397 tenho um vizinho do outro, do lado esquerdo né vamos dizer do lado esquerdo onde a rede de  
1398 energia elétrica Coelba passa. Então para ele poder um dia construir já existe casa mas ainda  
1399 não tem nenhum programa por exemplo de Luz para Todos ou ele pode, que alguns já tem sua  
1400 sede lá que não são provida de energia elétrica. Se eles forem um dia energizar, pode passar  
1401 rede por baixo dessa linha de transmissão? Ou eles estão impedidos de um dia o progresso  
1402 chegar às suas propriedades?

1403

1404 **Luiz Roberto De Azevedo (Interligação Elétrica Paraguai E Interligação Elétrica**  
1405 **Aimorés):** Não, não há nenhum impedimento de uma rede de distribuição passar por baixo de  
1406 uma linha de transmissão, isso é corriqueiro, não é impedimento. Cerca elétrica precisa estudar  
1407 com detalhe a questão, ela é realmente uma cerca elétrica energizada para proteger de invasão?  
1408 Isso aí nosso pessoal de engenharia vai estudar com detalhe se precisar fazer um  
1409 seccionamento, se precisar fazer um aterramento o senhor vai ser orientado direitinho. Mas  
1410 nada disso é impeditivo, talvez tem algum detalhe a se fazer adicional mas nada que seja  
1411 impeditivo. Podemos depois conversar particularmente, daremos toda assessoria que o senhor  
1412 precisar, não tem problema nenhum.

1413

1414 **Jocaés Mariano:** Eu pergunto isso porque como ela passa, acerca dos confinantes ela tem que  
1415 sofrer um isolamento, um aterramento como tá esclarecendo ali.

1416

1417 **André De Lima Andrade (Presidente Da Mesa - Ibama):**Eu te pediria então quando o senhor foi  
1418 informar ele essa questão da cerca elétrica encaminhe cópia ao Ibama, se for por carta ou por  
1419 e-mail.

1420

1421 **Luiz Roberto De Azevedo (Interligação Elétrica Paraguai E Interligação Elétrica Aimorés):** Eu  
1422 só pediria o seu contato.

1423

1424 **André De Lima Andrade (Presidente Da Mesa - Ibama):**Tem o telefone aqui.

1425

1426 **Luiz Roberto De Azevedo (Interligação Elétrica Paraguai E Interligação Elétrica Aimorés):** Nós  
1427 entraremos em contato, um técnico nosso entrará em contato com o senhor.

1428

1429 **André De Lima Andrade (Presidente Da Mesa - Ibama):**Essa pergunta realmente é pertinente,  
1430 eu nunca tinha escutado isso, se tem, se pode ou não pode.

1431

1432 **Jocaés Mariano:** Porque a gente tem só na faixa de servidão, não pode ter isso e isso. Aí você  
1433 vai coibir essa linha de transmissão ela vai impactar porque nós temos rede elétrica que fica a  
1434 direita no caso aqui, tô falando da minha propriedade e de alguns vizinhos, ela está a direita e  
1435 tem muitas residências, tem muita propriedade que está a esquerda.

1436

1437 **Luiz Roberto De Azevedo (Interligação Elétrica Paraguai E Interligação Elétrica Aimorés):** Não  
1438 há nenhum impedimento isso é um fato corriqueiro, duas linhas se cruzarem, uma linha de

1439 transmissão com uma linha de distribuição, isso é normal não tem problema nenhum. Há linha  
1440 de transmissão em áreas urbanas dentro de São Paulo tem linha que cruza a cidade.

1441

1442 **Jocaés Mariano:** E com certeza essa daí você, essa rede que existe hoje vocês vão ter que cruzar  
1443 ela né.

1444 **LUIZ ROBERTO DE AZEVEDO (INTERLIGAÇÃO ELÉTRICA PARAGUAÇU E INTERLIGAÇÃO**  
1445 **ELÉTRICA AIMORÉS):** Isso é normal, tem normas a serem seguidas, tem distâncias a serem  
1446 observadas, ângulos a serem observados mas não há nenhum impedimento.

1447

1448 **Jocaés Mariano:** É que a minha preocupação é o seguinte, como se trata de uma rede de uma  
1449 concessão ou de uma rede pública pra outra rede pública é fácil. Mas um proprietário, um  
1450 pequeno produtor ou um médio produtor rural as coisas são mais difíceis.

1451

1452 **LUIZ ROBERTO DE AZEVEDO (INTERLIGAÇÃO ELÉTRICA PARAGUAÇU E INTERLIGAÇÃO**  
1453 **ELÉTRICA AIMORÉS):** Ok, mas tecnicamente não há restrição, há regras a serem cumpridas mas  
1454 não há restrição.

1455

1456 **Jocaés Mariano:** O outro esclarecimento queria saber é o seguinte, era faltou aqui, era sobre a  
1457 concessão, sobre a servidão. Eu queria o seguinte, já fizeram o estudo, já dei por exemplo meu  
1458 caso eu dei autorização e depois fiquei surpreso quando vieram pedir a documentação. E eu  
1459 gostaria de saber, a minha outra pergunta seguinte nós vamos ter um cadastro para gente saber  
1460 aonde é que vai passar realmente a rede na nossa propriedade. É normal que já passou por lá  
1461 uma equipe que eu não sei se é uma equipe de topografia, ou só pra de cadastro das  
1462 coordenadas eu sei que já implantaram alguns marcos. Eu sei que no lugar do marco vai passar  
1463 uma ali onde vai ter uma faixa de servidão de 30 metros para cada lado. Agora ao longo da terra  
1464 onde vai passar eu não poderia ter? Como nós vamos ter? Num mapa, numa plantazinha de  
1465 onde é que realmente ela vai passar. Antes da gente fornecer os documentos.

1466

1467 **Luiz Roberto De Azevedo (Interligação Elétrica Paraguaçu E Interligação Elétrica Aimorés):** Vou  
1468 pedir pra Avalicom responder.

1469

1470 **Cristiano Amaro (Avalicom):** Alô alô, senhor Jocaés? Na verdade é o seguinte, não existe  
1471 restrição nenhuma ao senhor ter acesso ao levantamento dessas áreas. Mas a questão é o  
1472 seguinte, obviamente vai variar muito do projeto e do trecho em relação, o senhor viu os  
1473 avanços que eu indiquei das áreas em que se tinha levantamento topográfico concluído nos  
1474 percentuais e tem que confirmar. Inclusive eu queria até que todos pudessem olhar aqueles  
1475 rapazes que estão de camisa verde lá no final lá, são da equipe da Avalicom, o senhor já  
1476 conheceu. Eles inclusive é eles que o senhor pode apertar pra cobrar essas informações.

1477

1478 **Jocaés Mariano:** Eles que tem que apertar, perguntei várias vezes, quando vai, quando é que  
1479 será a audiência pública. Eu quero esclarecimento, não é assim não, rapaz.

1480

1481 **Cristiano Amaro (Avalicom):** Não, não, claro. O senhor tem razão.

1482

1483 **Jocaés Mariano:** É porque eu trabalho nessa área também, eu sou do estado, e trabalho com  
1484 construções e eu sou engenheiro civil também né e a gente se apropria a gente faz audiênci,a a  
1485 gente faz trabalha com a comunidade com tudo. Então não é a bruta não, ali não foi muito legal,  
1486 mas eu quero os documentos, e quero os documentos, e pedi o documento não é assim não,  
1487 escritura da terra, você nem trouxe a planta para onde é que você vai fazer, eu não tenho  
1488 conhecimento de nada. Hoje até eles conversaram comigo ali. Então eu quero saber o seguinte,  
1489 tem muita gente aqui que não sabe onde vai passar na terra dele. Tem gente aqui que eu  
1490 conversei que hoje não sabe. Se já passou aqui topografia se já fizeram os estudos é bom que a

1491 gente tenha conhecimento onde vai passar, até porque aí eu evito plantar eucalipto, fazer uma  
1492 roça de cana que não é permitido dentro da área. A pessoa vai fazer um investimento  
1493 desnecessário. Então é bom você ter um conhecimento não ficar. Eu mesmo acho que nós só  
1494 podemos entregar o nosso documento, os documento da terra a partir do momento que eu  
1495 tenha conhecimento onde é que vai ser e até como é que vai ser avaliado, qual a sua avaliação  
1496 como é que vai fazer. Eu acho que tem que ser feito, nós trabalhamos assim, aqui na Bahia nós  
1497 trabalhamos assim. Pelo menos no meu setor nós trabalhamos assim. Quando se faz audiência  
1498 pública já se vai com o projeto né, tudo já estruturado né, levar conhecimento e até do valor  
1499 que o estado paga.

1500

1501 **Cristiano Amaro (Avalicom):** A gente entende perfeitamente a sua preocupação mas até para  
1502 esclarecer para o senhor e para os demais aqui presentes, de fato a gente tem que verificar  
1503 porque a gente está tratando de um projeto linear que tem uma extensão considerável e  
1504 eventualmente nem todas as áreas podem estar com levantamento topográfico concluído que  
1505 às vezes uma equipe de campo você vai na propriedade faz alguns levantamentos e nem sempre  
1506 esse levantamento fica pronto de maneira imediata, logo na sequência e é repassado então por  
1507 uma revisão de topografia para poder se fazer a confirmação para depois passar para o setor  
1508 fundiário para realização do cadastro, de modo a possibilitar inclusive a avaliação que é com  
1509 base nesse levantamento que a equipe de cadastro físico que é aquela que vai lá tirar foto das  
1510 benfeitorias, tirar foto da propriedade, fazer medição de eventual cultura, área de cultura ou  
1511 quantidade de cultura que está sendo afetada a gente precisa de fato desse material. A gente  
1512 entende a preocupação do senhor essa área pode ser sim indicada e demonstrada para vocês  
1513 no momento da visita da equipe do fundiário mas volto a repetir, vai depender muito da fase.  
1514 Nós temos salvo engano o lote 3 é que a gente tá com a menor quantidade de levantamento  
1515 topográfico concluído, então tem pouco material topográfico para poder ser apresentado da  
1516 faixa dentro desse trecho. No Lote 2 tem um pouco mais e no lote 4 também tá se avolumando  
1517 agora, mas nessas visitas é sim possível indicar para o senhor e para os demais proprietários das  
1518 áreas a indicação da localidade. Até porque para conclusão das negociações, para formalização  
1519 dessas negociações haverá necessidade de se, como eu até disse na minha fala, de se esclarecer  
1520 ou se retificar algumas questões. Um exemplo quando a equipe de topografia teve lá ele iniciou  
1521 o levantamento na sua cerca de divisa com seu vizinho do lado avante, à frente da linha e o  
1522 vizinho na parte anterior da entrada da propriedades, às vezes na hora de visitá-lo, de conversar  
1523 com o senhor pra poder fazer levantamento o senhor indique que não é uma área só, pode ser  
1524 duas, pode ser 3, pode ser 4 matrículas que estão englobados. Então o que é necessário fazer?  
1525 Aquela planta que está indicando uma faixa eventualmente com 100 m de comprimento ela  
1526 pode ser subdividida em várias plantas para que possa a avaliação ser feita respeitando cada  
1527 uma dessas áreas porque a Constituição de Servidão ela para ter um efeito a empresa necessita  
1528 posteriormente de buscar o registro dessa Servidão na matrícula do imóvel. Então é por essa  
1529 razão é que é feito a busca do cadastro documental. Não só do proprietário como da propriedade  
1530 porque é muito comum, não vou dizer no caso do senhor, mas é muito comum nos estados onde  
1531 a gente atua, que a gente chega numa determinada propriedade levantamento topográfico vai  
1532 lá e faz o levantamento topográfico. De quem que é essa área? Aí vamos supor que a pessoa  
1533 que acompanhou fala: ah, não, essa área é minha. Ele se chama Luciano da Silva. E na época de  
1534 fazer o cadastramento obtem-se o documento do imóvel e verifica, vai no cartório, pega uma  
1535 matrícula e vai verificar que esse imóvel eventualmente estava registrado em nome do pai do  
1536 Luciano, então eventualmente não se trataria de uma área daquele único proprietário mas sim  
1537 um evento espólio. Então a necessidade do cadastro documental também para dirimir essas  
1538 questões relacionadas à propriedade entendeu? Quem é o proprietário daquela área, se existe  
1539 mais de um proprietário. Então esse levantamento é muito, é crucial para que a gente consiga  
1540 no momento futuro na hora da formalização dessa negociação a gente ter condições de elaborar  
1541 um documento que possibilite a segurança jurídica tanto para o proprietário quanto para  
1542 empreendedor entendeu evitando discussões futuras de eventuais nulidades seja daquele

1543 instrumento, daquela negociação foi firmada entendeu? Então a busca da documentação é  
1544 nesse sentido, até para evitar-se também, não é muito corriqueiro mas até mesmo para evitar  
1545 as eventuais indenizações à pessoas que eventualmente não teriam direito naquela área,  
1546 entendeu? Pra não se indenizar quem não teria direito.

1547

1548 **Jocaés Mariano:** Até porque pra mim eu acho que eu tenho conhecimento como eu lhe disse  
1549 tem lá, eu tenho um marco que tá numa estrada de um acesso que eu tenho ao fundo da minha  
1550 propriedade que é o melhor local. Se vai construir ali uma tur como eu tenho conhecimento, já  
1551 que ela é uma área é um ponto de intercessão. Ela vem não sentido, depois ela faz uma reflexão  
1552 como ela faz um ângulo ali vai se construir uma coisa, então vai ficar em cima do meu acesso.  
1553 Acho que eu queria pelo menos eu tivesse essa planta porque meu direito também de ver as  
1554 coordenadas já que eu sou engenheiro também e ir lá verificar, não tem como retirar e botar  
1555 em um lugar melhor já que a torre nesse lugar tá me prejudicando? Vai me prejudicar o meu  
1556 acesso, eu vou entrar pra uma área mais difícil da propriedade já que a minha área aonde ela tá  
1557 passando é uma área acidentada meio íngreme? Então eu tenho, se eu tenho essa planta, se eu  
1558 tenho esse cadastro agora eu já posso analisar pegar e conferir se vai ficar ali ou não para mim  
1559 poder chegar antes e fazer uma solicitação lutar por ele tem que brigar judicialmente para tirar  
1560 a torre dali e colocar em outro lugar né. Vê se estuda um ponto melhor, então eu achei por  
1561 exemplo o ponto ele está num ponto meio inadequado para minha situação.

1562

1563 **Cristiano Amaro (Avalicom):** É importante esclarecer também que assim como Eduardo já disse  
1564 no caso das Nascentes, existe a possibilidade de verificação do estudo de eventual relocação se  
1565 tivesse a necessidade, se realmente for ficar em cima da estrada o estudo de relocação da  
1566 estrada ou de modificação da localização da torre. Então essas questões vão ser feitas na medida  
1567 que for iniciar o avanço de obra e assim então antes a gente estiver pensando no caso do senhor  
1568 específico e é possível ir até a propriedade porque às vezes determinado marco, determinado  
1569 indicação que você viu ela pode representar mais de uma questão. Ela pode não representar a  
1570 localização da torre pode representar ou eventualmente a borda da faixa, é isso que tem que  
1571 verificar. Então ela pode representar o centro da faixa que seria o eixo da faixa pode representar  
1572 o ponto central da torres pode indicar a extremidade da faixa de servidão que a gente tá falando  
1573 na faixa de 66 metros pode estar afastado. Mas se for atingir especificamente sua estrada ou se  
1574 verifica a possibilidade de relocação ou de relocação do acesso aí vai ser um estudo de  
1575 engenharia para poder fazer isso e obviamente com o acompanhamento do senhor né que vai  
1576 ser feito na propriedade.

1577

1578 **Jocaés Mariano:** Outra coisa que eu queria dizer é o seguinte, eu tenho uma servidão de  
1579 passagem da linha e também tenho uma servidão de acesso para você, vou ter uma torre lá no  
1580 na minha propriedade para vocês chegarem lá ou ir até, então todo proprietário vai ter que dar  
1581 também uma Servidão de acesso né.

1582

1583 **Cristiano Amaro (Avalicom):** Na prática é o seguinte a principal necessidade da disponibilização  
1584 do acesso inicialmente é durante a fase de implantação do projeto porque existem áreas onde  
1585 está previsto a instalação de uma torre que eventualmente não existe acesso, existe a previsão  
1586 legal de que para se implantar um empreendimento dessa natureza é possível é necessário que  
1587 se tenha também acesso às áreas para implantação locacional de engenharia civil. Então existe  
1588 previsão, nem todos os casos vai ser necessário refazer um acesso, vai ter caso que vou utilizar  
1589 o próprio acesso que existe na propriedade e em alguns casos pode ser que tenha necessidade  
1590 de implantação de um novo acesso, mas aí vai variar de cada caso né, cada propriedade, e  
1591 durante a implantação da obra.

1592

1593 **Jocaés Mariano:** Muito bem, obrigado.

1594

1595 **Luiz Roberto De Azevedo (Interligação Elétrica Paraguaçu E Interligação Elétrica**  
1596 **Aimorés):** Senhor Jocaés, só um comentário final. O próprio relatório do eia o estudo ambiental  
1597 que foi feito e que está à disposição para consulta de qualquer cidadão ele apresenta o traçado  
1598 na linha. É um traçado preliminar, na fase de projeto isso pode sofrer algumas alterações mas  
1599 de maneira geral o traçado está no estudo perfeitamente identificado. Agora se o senhor tem  
1600 alguma dúvida em relação à como ele vai atingir sua propriedade nosso pessoal certamente vai  
1601 esclarecer isso. Fique tranquilo que o senhor receberá todas as informações, nós não podemos  
1602 passar pela sua propriedade sem que o senhor saiba por onde vai ser atingido. O senhor vai  
1603 saber com certeza só peço que aguarde um pouquinho mais o senhor vai ter toda a informação.  
1604

1605 **André De Lima Andrade (Presidente Da Mesa - Ibama):** Senhor Jocaés, obrigado pela  
1606 participação. Eu queria fazer 2 comentários. Um é nessa linha que o Doutor Luiz Roberto já falou  
1607 né que nessa fase já há uma proposta ne de traçado mas o traçado ele não está totalmente  
1608 definido, ele não foi totalmente aprovado. Então a empresa pode até, eu acho que seria  
1609 importante a empresa chegar lá nossa proposta é que passa por aqui, mas pode ser que seja  
1610 alterado aí nos próximos meses até por determinação do Ibama ou até por alguma questão  
1611 específica que apareça. Então nós estamos ainda numa fase preliminar aqui nos próximos meses  
1612 é que você vai, o senhor vai ter uma noção concreta de aonde o traçado vai afetar sua  
1613 propriedade. Pode ser por exemplo que apareça nessa audiência pública olha aqui tem uma  
1614 caverna que não foi identificado no EIA, aí o Ibama mediante essa informação fala assim: não,  
1615 então o traçado não vai poder passar por aqui, o traçado vai ter que ser alterado. Então nós  
1616 estamos numa fase ainda que ainda que a equipe de topografia fale assim, a nossa intenção é  
1617 passar aqui, só queria fazer essa ressalva que isso pode ser alterado nos próximos meses. E um  
1618 outro comentário é o seguinte o senhor não é obrigado entregar a documentação do senhor  
1619 não sabe, a empresa pode ir no cartório e buscar isso, acho que até de boa vontade seria  
1620 interessante até para você chegar numa negociação, mas ninguém é obrigado a entregar  
1621 documento assim para empresa particular sem ter um, você pode até fazer de boa vontade né  
1622 mas a empresa não pode te obrigar a entregar documento de forma alguma, ela pode até pedir  
1623 mas se o senhor tiver, quiser ficar com ele e esperar, esperar a justiça decidir o senhor tem esse  
1624 direito.  
1625

1626 **Jocaés Mariano:** É um projeto que está na fase de anteprojeto. Então nessa fase a gente não  
1627 tem nada de definitivo, se eu não tenho um cadastro, se eu não sei onde vai passar, se ainda  
1628 não foi definido, se ainda não tive, ela pode até passar ali a reviria mas eu tenho direito de  
1629 manifestar, olha realmente olha ali aquela torre ali ela não tá ela não vai não tem um estudo  
1630 melhor para tirar essa torre daqui. Já que a torre já é, tá numa situação que você não pode ter,  
1631 andar nas proximidades dela né. Se ela está mesmo colada no acesso meu já não se recomenda  
1632 passar como tá ali na cartilha. Então claro que eu iria pedir, não tem como botar a torre em  
1633 outro lugar, qualquer coisa pra poder...  
1634

1635 **André De Lima Andrade (Presidente Da Mesa - Ibama):**Só falar assim, o fato você entregar os  
1636 documentos apesar de não ser obrigado, também não garante a empresa não autoriza empresa  
1637 entrar na sua propriedade. Às vezes é importante a empresa saber exatamente aonde que vai,  
1638 como que a sua propriedade está lotada né, identificada, inclusive para definir o traçado né  
1639 porque às vezes ela pode mudar o traçado para não afetar sua propriedade conforme havia se  
1640 previsto, por exemplo, pelo que o senhor citou aí você já tem outra linha transmissão passando  
1641 na sua propriedade. Pois é aí você vai ter uma segunda, você pode ter o caso inclusive de ter  
1642 várias linhas de chegar inclusive a inviabilizar sua propriedade. Então não é interessante para a  
1643 empresa que isso aconteça porque eles teriam que pagar por isso. Então acho que assim só de  
1644 boa vontade seria interessante o senhor entregar caso o senhor tenha interesse para fazer essa  
1645 discussão, mas a entrega do documento não autoriza em nada a empresa a fazer qualquer tipo

1646 de intervenção na sua propriedade é só se ela chegar no acordo com senhor ou então se o juiz  
1647 autorizar né. Tá certo? Você quer fazer o mais algum comentário?

1648

1649 **Jocaés Mariano:** O que eu tô batendo na tecla é simplesmente por isso, eu queria saber, eu  
1650 queria ter uma noção onde é que ela vai realmente passar aquele marco ali qual é o que ela vai  
1651 entrar e sair na minha propriedade, é isso que eu tenho. Mesmo que seja amanhã depois  
1652 mudado um pouco traçado alguma coisa que não tem nada na minha no meu entendimento  
1653 não tem nada que inviabilize ali, não tem nada que inviabiliza que ela passa por ali né, não tem  
1654 nada, não tenho nenhum impedimento. O impedimento é que ela poderá vir me causar depois  
1655 né, é como eu lhe disse é de passar uma rede de uma cerca elétrica, é de um dia querer energizar  
1656 além né, já que a minha propriedade é pequena mas tem uma extensão de 3km, então eu posso  
1657 um dia ou alguém tem que passar já que ela tá passando os primeiros 800m, então construir  
1658 uma casa ou querer botar a energia lá e como é que eu vou passar por baixo, e aí eu queria ter  
1659 essa orientação né. Eu acho que na audiência a gente tem que esclarecer, não o senhor pode  
1660 fazer mas tem que fazer isso, tem que fazer algo lá, como tá dizendo aqui que a cerca né de  
1661 confinante ela tem que ser no caso ser feita com o isolamento contudo a gente tem que ir  
1662 aterramento então eu quero ter também o conhecimento. Porque amanhã depois você passar  
1663 lá e eu não poder passar ou eu tenho que tirar minha cerca elétrica de lá né. Tá fazendo um  
1664 empreendimento inviabilizando um empreendimento privado.

1665

1666 **André De Lima Andrade (Presidente Da Mesa - Ibama):**É, bom aqui acabaram as inscrições.  
1667 Alguém mais quer fazer alguma pergunta? Só pediria que fizesse no microfone e se identificasse  
1668 por favor.

1669

1670

1671 **Antônio César Prates:** Boa noite a todos, o negócio pegou aqui viu. Boa noite a todos, eu ouvi a  
1672 fala, gostei da apresentação, fiquei até satisfeito, achei muito legal, acho que a empresa é  
1673 correto vir apresentar o trabalho. O que eu quero é o seguinte, que os trabalhos sejam feita na  
1674 absoluta transparência como tá aí. E como essa discussão demorada com o Jocaés de fato onde  
1675 for passar na propriedade que ela seja esclarecido é por aqui e eu creio que aí finaliza o assunto.  
1676 A questão de avaliação também patrimonial é importante que os avaliadores tenham  
1677 conhecimento dos valores reais da região e que antes de fechar qualquer coisa tenha um debate  
1678 com cada um da gente produtor né. E eu creio que essa reunião eu acho que é uma das primeiras  
1679 não é? Porque talvez vocês terão mais coisa para mostrar para gente que eu até esperei ver o  
1680 mapa da região por exemplo, Macarani tá passando por esse setor aqui o mapa aí ficou bem  
1681 assim fechado então não dá para sentir direito quais são os lugares que estão atingindo. Os  
1682 produtores que iriam atingir aqui nessa região seria bom citar os nomes e as áreas o percurso  
1683 que ia fazer eu acho que isso ficaria importante se vocês tivessem trazido isso pra gente.  
1684 Produtor fulano de tal vai atingir 1500m, 2000 m de fulano de tal. Era isso aí mas eu gostei  
1685 parabenizar. E outra coisa também a questão social que é o que atinge a parte do Ibama. Eu  
1686 acho que isso tem que ser muito bem feita né, eu creio que uma rede dessa quando vem, vem  
1687 até mesmo para alertar a população tanto quanto é importante que se ter a preservação nossa  
1688 do meio ambiente que quando chega uma hora dessa que a gente vê que é importante não é,  
1689 que os órgãos, os órgãos que estudam tá sempre ativo para isso aí e às vezes a gente como  
1690 produtor e fica destruindo o que a gente tem né, e vem alguém de fora de empresa dessa aí  
1691 querendo, montando a rede elétrica com essa preocupação. É importante sim e muito obrigado.

1692

1693 **André De Lima Andrade (Presidente Da Mesa - Ibama):**Só queria que o senhor se identificasse,  
1694 que faltou a identificação.

1695

1696 **Antônio César Prates:** Ah, desculpa, meu nome é Antônio César Prates, sou agrônomo,  
1697 engenheiro agrônomo.

1698

1699 **André De Lima Andrade (Presidente Da Mesa - Ibama):**Obrigado, senhor Antônio.

1700

1701 **Luiz Roberto De Azevedo (Interligação Elétrica Paraguaçu E Interligação Elétrica Aimorés):** De  
1702 nossa parte agradecemos aos elogios, muito obrigado.

1703

1704 **Cristiano Amaro (Avalicom):** Eu queria aproveitar aqui a fala do senhor Antônio porque existem  
1705 questões muito corriqueiras em projetos dessa natureza em aparecimento de eventuais  
1706 rumores sobre o projeto sobre o empreendedor sobre vai deixar de fazer isso vai deixar de fazer  
1707 aquilo. Na verdade o que eu gostaria de registrar é que as equipes que estão prestando serviço  
1708 para empreendedor estão à disposição para poder estreitar o laço e a proximidade entre o  
1709 produtor, entre o proprietário do imóvel e as concessionárias. Porque a gente vê rumores em  
1710 alguns projetos a empresa vai passar sem indenizar isso não é verdade. A empresa não tem  
1711 autorização para entrar nas áreas, se não tiver uma autorização amigável através de uma  
1712 negociação ou se não tiver autorização judicial, se a empresa for fazer sem ter essa autorização  
1713 ela vai sofrer penalidades embargo do projeto, são várias questões então todas as questões que  
1714 vocês tiverem eventuais dúvidas de fato essa audiência talvez a gente tivesse muito mais horas  
1715 ou talvez até mais de um dia ainda talvez não seria suficiente para esclarecer todas as questões  
1716 que todo mundo tem interesse em saber, mas eu queria deixar aqui a disposição a equipe da  
1717 Avalicom, as necessidades que vocês tiverem de informação pode procurar nossa equipe de  
1718 fundiário que ela vai tentar esclarecer para vocês as eventuais dúvidas que eles não puderem  
1719 esclarecer vão levar o conhecimento seja da engenharia, do meio ambiente para poder trazer  
1720 esse esclarecimento, para evitar de ficar imaginando, ah que estão dizendo por aí que a empresa  
1721 vai fazer isso vai deixar de fazer aquilo. Então não, a empresa tá na região, as concessionárias  
1722 estão na região estão à disposição para poder atender, tirar as dúvidas aí dos proprietários para  
1723 poder estreitar essa relação e trazer esclarecimento de fato coerente né, pra não criar nenhum  
1724 eventual rumor aí de que vai acontecer da forma que não é a devida né. Que as empresas estão  
1725 agindo aqui ao amparo da Lei seguindo normas, critérios, regulamentos e não vai tá aqui para  
1726 poder estar prejudicando ninguém não, tá bom. Muito obrigado a todos.

1727

1728 **Michael Goulart (Ambientare):** Complementando a fala do Cristiano eu queria dizer o seguinte  
1729 como já foi explicado pelo Ibama no começo a gente tá numa fase ainda de avaliação da  
1730 viabilidade ambiental né. Então duas coisas muito importantes primeiro a gente está nessa fase  
1731 de discussão do traçado ideal é então pode haver aí de algumas alterações de traçado, numa  
1732 fase posterior o empreendimento sendo viável ambientalmente nós vamos tratar do projeto  
1733 executivo. Obviamente que as empresas elas não podem aguardar toda a conclusão do processo  
1734 para iniciar esse levantamento é por isso que Avalicom já está em campo fazendo o cadastro  
1735 dos proprietários, fazendo levantamento fundiário e já está propondo né, algumas localizações  
1736 de torre. Essas localizações que são as locações ou plotações de torres elas vão ser  
1737 encaminhadas para o Ibama que vai fazer uma análise não só do ponto de vista ambiental como  
1738 foi uma preocupação exacerbada ali se tá próximo alguma Nascente, está sobre o Nascente mas  
1739 do ponto de vista social também se tá interferindo no acesso, se tá interferindo alguma  
1740 benfeitoria uma casa, um curral, alguma estrutura que possa prejudicar. De posse dessa análise  
1741 o Ibama ele então, ele emite um parecer técnico, esse parecer técnico é encaminhado para  
1742 consultoria que vai discutir com empreendedor e o fundiário as possibilidades de alteração ou  
1743 de traçado ou de torre. Quando a gente fala realocação de Torre não quer dizer também  
1744 necessariamente que a torre vai sair da propriedade mas às vezes você retroceder a torre 50m  
1745 já é suficiente pra você sair do acesso lá que foi mencionado ou você avançar às vezes chegar  
1746 100 metros para o lado você já sai de uma área de nascente então todo esse detalhamento, o  
1747 estudo é discutido dentro do processo de licenciamento ambiental. Então outro ponto  
1748 importante, a gente tem esse folder que vocês viram lá fora, a gente tem os contatos aqui de  
1749 todo mundo né sintam-se livres, a vontade pra mandar perguntas, questionamentos,



1750 esclarecimentos, todos os esclarecimentos sem exceção eles são registrados, formalizado a  
1751 gente encaminha isso pro Ibama. Inclusive a gente faz contato com quem solicitou a pergunta  
1752 eu mando a resposta e manda para o Ibama, o Ibama ele faz esse acompanhamento em detalhe.  
1753 Outro ponto importante eu queria saber a localização ali não deu para ver muito bem quando a  
1754 gente encaminha o estudo para o Ibama gente encaminha também os arquivos digitais do  
1755 estudo então tá a disposição dos senhores, eu não sei se isso vai disponibilizar diretamente no  
1756 site do Ibama, mas se não tiver vocês podem mandar nesse meio aqui pedindo, olha eu queria  
1757 o arquivo para ver lá naquele programinha do computador lá no Google que vejo imagem de  
1758 satélite que eu queria ver se por acaso a linha tá passando na minha propriedade, a gente  
1759 encaminha esse arquivo, esse arquivo é público faz parte do processo de licenciamento isso não  
1760 tem nenhuma dificuldade e lá não vai ter ainda localização das torres mas vai dar para o seu  
1761 saber por exemplo em que parte da propriedade vai tá passando e aí você já pode de posse  
1762 dessa informação sem ter que esperar o contato da Avalicom ativamente procurar e dizer olha,  
1763 eu verifiquei que está passando nessa parte da minha propriedade e se futuramente realmente  
1764 for passar aí eu já queria ver se tinha alguma outra alternativa né. Então acho que assim esse  
1765 momento é o momento de divulgação das informações para comunidade de posse dessas  
1766 informações cabe a vocês também ter um papel ativo né e procurar as empresas né que estão  
1767 participando procurar o Ibama, isso é um momento de discussão que não se encerra aqui né  
1768 então este momento de discussão ele vai continuar ao longo de todo o processo de  
1769 licenciamento ambiental. Só para concluir falar um pouquinho bem brevemente de novo do  
1770 conceito desse estudo e dessas reuniões que estão sendo elaboradas em conjunto. Nós temos  
1771 três empreendimentos mas nós temos dois tipos de estudo de ambiental diferentes. A gente  
1772 tem um estudo de impacto ambiental ele foi específico para o lote 3 então aí já respondendo o  
1773 Alexander não sei se talvez seja essa diferença que você tem encontrado então no rima que está  
1774 disponibilizado ele é específico para o lote 3 então ele não contém todas as informações de  
1775 forma discriminada do estudo feito para os três Empreendimentos. Então outra informação a  
1776 gente tem até alguns CDs aqui contendo os estudos completos né, se não tiver CD aqui da  
1777 mesma forma os contatos estão aqui quem tiver dúvida, quiser uma cópia digital do estudo,  
1778 quiser estudar melhor esclarecer mais dúvidas, a consultoria assim como tenho certeza né os  
1779 empreendedores e o fundiário estão assim em plena disposição para esclarecimento de  
1780 qualquer dúvida. Só isso, obrigado.

1781  
1782 **André De Lima Andrade (Presidente Da Mesa - Ibama):**Obrigado, alguma última pergunta? Seu  
1783 nome, por favor.

1784  
1785 **Antônio César Prates:** Antônio César Prates. Quando é que vai ter a informação exata de onde  
1786 a linha vai passar? Quando é que onde vai atingir cada produtor só pra gente saber? Qual  
1787 propriedade vai atingir esse local aqui para gente poder consultar no site? Quando é que vai ter  
1788 isso?

1789  
1790 **Luiz Roberto De Azevedo (Interligação Elétrica Paraguaçu E Interligação Elétrica Aimorés):** O  
1791 empreendedor tem já definido qual é o traçado que ele deseja está definido, e tá sendo feito o  
1792 levantamento cadastral das propriedades como foi mostrado pela Avalicom. Alguns lotes mais  
1793 avançados outro menos avançados. Nos próximos meses ou sei lá, mais 60 dias talvez nós  
1794 estejamos com todos os cadastros levantados. Mas isso ainda não quer dizer que o traçado vai  
1795 ser esse porque o próprio Ibama como foi dito aqui ele pode pedir uma alteração no traçado por  
1796 encontrar algum obstáculo que ele entende que não deva ser ultrapassado pela linha. Agora nós  
1797 esperamos que tenhamos a licença de instalação publicada até o final desse ano para começar  
1798 a construir a linha. Mas é difícil hoje precisar uma data para o senhor para dizer este é o projeto  
1799 que vai ser implantado. Agora o projeto que nós queremos implantar nós temos ele claro,  
1800 sabemos exatamente qual é o traçado. O que está sendo que está em andamento é o  
1801 levantamento do cadastro de cada uma das propriedades o nosso caso Lote 4 está muito

1802 avançado nós priorizamos o lote 4 por que é um relatório simplificado ambiental deve sair a  
1803 licença ambiental mais cedo do que a do lote 3 porque é um relatório mais simples é por isso  
1804 que priorizamos. Então estamos com ele quase todo, não sei se a Avalicom pode confirmar, eu  
1805 não me lembro de cabeça a porcentagem mas está bem avançado né, o levantamento cadastral  
1806 do lote 4 que é o lote mais ao sul o lote 3 tá em andamento não me lembro a porcentagem mas  
1807 tá avançando. Mas eu queria tirar essa impressão que eu fiquei aqui de que essa informação  
1808 não estaria disponível para o proprietário, está sim e nós vamos orientar a Avalicom para que  
1809 ela procure os proprietários interessados e mostra exatamente por onde ele está sendo  
1810 atingido. Os proprietários tem que saber mesmo que não estejam o traçado definitivamente  
1811 aprovado mas deve saber aquilo que a gente tem intenção em fazer para nós o traçado está  
1812 definido porém poderemos enfrentar restrições tanto ambientais quanto física na hora de  
1813 detalhar o projeto executivo aparece um obstáculo físico que você tem que realocar uma torre  
1814 um pouquinho para lá um pouquinho pra cá.

1815  
1816 **Antônio César Prates:** Mas são pequenas coisas.

1817  
1818 **Luiz Roberto De Azevedo (Interligação Elétrica Paraguaçu E Interligação Elétrica Aimorés):** São  
1819 pequenas coisas.

1820  
1821 **Antônio César Prates:** Então se a gente quiser hoje a gente pode chegar, minha área vai atingir  
1822 tal setor, quantos metros.

1823  
1824 **Luiz Roberto de Azevedo (Interligação Elétrica Paraguaçu e Interligação Elétrica Aimorés):** A  
1825 única restrição é que a sua propriedade não tenha sido objeto do cadastro fora isso nós sabemos  
1826 exatamente como vai atingir a sua propriedade. Vou pedir para que a Avalicom lhe procure e  
1827 esclareça isso definitivamente, tá bom?

1828  
1829 **Luiz Arthur:** Só para fazer um questionamento a respeito também aqui do item 7 de impacto na  
1830 cartilha fala sobre interferências eletromagnéticas. Macarani é um município que não tem  
1831 internet por fibra ótica, toda a internet daqui vem do município de Maiquinique Maiquinique ou  
1832 Itapetinga via rádio. A exata posição da linha de transmissão pode afetar essa transmissão da  
1833 internet de lá para cá por ser via rádio. Então daí a importância da gente saber também as  
1834 coordenadas por onde vão passar essa linha e e se vocês quiserem também pode pegar depois  
1835 as coordenadas das torres de transmissão de tanto de Itapetinga quanto daqui de Macarani  
1836 para que possa fazer esse desvio né a gente não tem noção ainda de quando vai ter essa fibra  
1837 ótica para a gente aqui e quiser criar problema mesmo com o município é você mexer na internet  
1838 do pessoal. Então e outro questionamento a respeito se a empresa tem algum projeto em  
1839 desenvolvimento para informação da população, com cursos a respeito de Meio Ambiente  
1840 alguma coisa assim que pudesse também justificar né o motivo dessas linhas aí como a  
1841 população poderia obter mais conhecimentos a respeito de meio ambiente.

1842  
1843 **André De Lima Andrade (Presidente Da Mesa - Ibama):**Só se identifica por favor.

1844  
1845 **Luiz Arthur:** Luiz Arthur.

1846  
1847 **LUIZ ROBERTO DE AZEVEDO (INTERLIGAÇÃO ELÉTRICA PARAGUAÇU E INTERLIGAÇÃO**  
1848 **ELÉTRICA AIMORÉS):** Respondendo a primeira parte da sua pergunta eu posso te antecipar o  
1849 seguinte a questão das interferências eletromagnéticas elas são todas padronizadas em normas  
1850 que devem ser seguidas pelo tanto pelo dono da linha de transmissão quanto pelo dono da  
1851 comunicação por rádio ou qualquer que seja que não seja fibra ótica. Então isso tem normas  
1852 nacionais e internacionais que tem que ser seguidas para evitar que um meio de transmissão  
1853 interfira no outro. Isso tudo tá sendo observado dentro do normativo em que a própria Aneel

1854 exige que a gente cumpra, mesmo nível de campo eletromagnético na borda da faixa, no interior  
1855 da faixa tudo isso é normatizado e a gente tem que seguir rigorosamente isso no projeto básico  
1856 que é aprovado pela Aneel isso é exigido que se comprove e depois que entra em operação que  
1857 se meça e que se comprove que atingiu valores inferiores àqueles de normas. Tem um controle  
1858 muito muito muito rígido.

1859  
1860 **Michael Goulart (Ambientare):** Complementando a fala do Luiz, não vou entrar no campo que  
1861 é muito de engenharia né mas um ponto importante é a largura da faixa de servidão ela é  
1862 justamente definida por meio desses estudos de interferência eletromagnética então e como  
1863 foi dito, a partir da faixa, do limite da faixa de servidão a possibilidade de interferência é mínima.  
1864 Mas isso também é é avaliado inclusive numa discussão de traçado se avalia inclusive o  
1865 posicionamento dessas torres com relação à linha de transmissão então eventualmente se surgir  
1866 ao longo desse processo alguma torre que não tem sido identificada isso no detalhamento do  
1867 projeto executivo isso vai ser considerado com certeza tá. Com relação aos custos ambientais  
1868 eu acho fundamental o seu posicionamento a gente tem um programa de educação ambiental  
1869 que ele é desenvolvido justamente para o benefício da população tanto que a primeira etapa é  
1870 complementar inclusive no processo de licenciamento e o que a gente chama de DRP,  
1871 diagnóstico rápido participativo. Então a gente vai a campo, conversa com a comunidade  
1872 justamente para entender qual é ,a demanda né quais são os temas de interesse que eles  
1873 gostariam por exemplo de receber eventuais cursos né a gente tem curso de formação de  
1874 professores, formação de educador, todos trabalhando com a temática ambiental com alunos  
1875 também né, então isso faz parte como uma medida social prevista dentro do licenciamento  
1876 existe a instrução normativa específica da CONAMA que trata do tema de educação ambiental  
1877 então assim é um tema extremamente relevante, isso está considerado em nosso estudo e na  
1878 sequência do licenciamento a primeira etapa vai ser exatamente essa, é entender da população  
1879 qual que é a demanda dela em termos de educação ambiental e propor aí exatamente os cursos  
1880 focados nessa direção.

1881  
1882 **Eduardo Sakamoto (Transmissora Paraíso de Energia):** Só complementando a gente tem um  
1883 programa de comunicação social que vê a melhor forma, vários meios para poder chegar toda  
1884 essa informação de forma transparente de cada fase do processo. Então igual foi feito da  
1885 audiência, várias formas de comunicação, faixa, carro de som, rádio, durante toda a construção  
1886 é desenvolvida a mesma forma. Então vão ser feitos folders explicando os programas ambientais  
1887 essas ações nas escolas e até envolve a questão dos projetos sociais, que o Antônio comentou a  
1888 ideia é poder envolver a comunidade no sentido de tanto de participar quanto ter essas  
1889 informações da melhor forma.

1890  
1891 **André De Lima Andrade (Presidente Da Mesa - Ibama):**Algum esclarecimento adicional? Então  
1892 finalizando eu gostaria de registrar a presença de 69 pessoas aqui na audiência pública,  
1893 agradecer a todos foi muito proveitosa, esclarecemos muitas coisas aqui e outras nós ainda  
1894 vamos esclarecer ao longo processo. Aquilo que eu já falei o processo não termina aqui hoje, é  
1895 um processo longo de participação de discussão que um dia provavelmente a construção vai se  
1896 iniciar mas eu gostaria que deixar o Ibama sempre aí de portas abertas com os canais abertos  
1897 para a gente continuar nosso diálogo seja pessoalmente, seja por telefone, e-mail. Se for  
1898 possível do pessoal do som colocar de novo os nossos contatos que aí às vezes alguém não  
1899 anotou na hora, tira uma foto né.

1900 Então não tendo mais questionamentos os documentos aqui protocolados, os questionamentos  
1901 apresentados, a fita de gravação e a ata sucinta aqui lavrada de acordo com o regulamento serão  
1902 incorporados ao processo de licenciamento ambiental das Linhas de Transmissão 500 kV Poções  
1903 III – Padre Paraíso 2 e Governador Valadares 6 circuitos 1 e 2. E as 22h50 do dia 5 de junho de  
1904 2018, eu, André de Lima Andrade representante do Ibama declaro esta audiência pública e  
1905 reunião técnica informativa em sessão conjunta válida para fins do processo de licenciamento

1906 ambiental das Linhas de Transmissão 500 kV Poções III – Padre Paraíso 2 e Governador Valadares  
1907 6 circuitos 1 e 2.  
1908 Então queria desejar uma boa noite a todos e um bom regresso para casa. Obrigado. (Aplausos)  
1909  
1910

**Encerrada a Audiência Pública em Macarani/BA**

## **Audiência Pública 2 – Padre Paraíso**

**AUDIÊNCIA PÚBLICA**  
**LICENCIAMENTO AMBIENTAL**  
**Linha de transmissão 500 kV Poções III – Padre Paraíso 2 e Governador Valadares 6**  
**circuitos 1 e 2**  
**Padre Paraíso/MG**  
**07/06/2018**

1 **MC:** Senhoras e senhores, boa noite, vamos dar início a audiência pública. Solicito a  
2 todos que sentem para que possamos dar início. Damos início a audiência pública e  
3 reunião técnica informativa em sessão conjunta relativa ao licenciamento ambiental  
4 das Linha de transmissão 500 kV Poções III – Padre Paraíso 2 e Governador Valadares 6  
5 circuitos 1 e 2.

6  
7 Por se tratar de um ambiente que reúne um número considerável de pessoas é  
8 importante que tenhamos algumas orientações sobre segurança. Em caso de queda de  
9 energia solicito que permaneçam em seus lugares pois possuímos gerador e a energia  
10 se restabelece em alguns minutos. E em caso de alguma eventual emergência a saída de  
11 emergência é a mesma saída por onde vocês entraram. Neste momento procedemos  
12 com a leitura do regulamento desta audiência pública.

13  
14 **REGULAMENTO**

15  
16 Audiência Pública e Reunião Técnica Informativa em Sessão Conjunta para apresentação  
17 e discussão dos Estudos de Impacto Ambiental (EIA) do Relatório de Impacto Ambiental  
18 (RIMA) do empreendimento denominado **Audiência Pública e Reunião Técnica**  
19 **Informativa das Linhas de Transmissão: Linha de transmissão 500 kV Poções III – Padre**  
20 **Paraíso 2 e Governador Valadares 6 circuitos 1 e 2.**

21  
22 **Data:** 7 de Junho de 2018 (quinta-feira)

23 **Hora:** 19 horas

24 **Local:** Padre Paraíso - MG

25 **Endereço:** Câmara Municipal, na Rua Olinto Soriano da Rocha, nº 75, Centro

26 **DOS OBJETIVOS**

27  
28 Art. 1º - Esta Audiência Pública e Reunião Técnica Informativa em Sessão Conjunta, visa  
29 à apresentação e discussão do Estudo de Impacto Ambiental (EIA) do Relatório de  
30 Impacto Ambiental (RIMA) e do Relatório Ambiental Simplificado (RAS) dos  
31 empreendimentos denominados **Linhas de Transmissão: Poções III – Padre Paraíso 2 e**  
32 **Governador Valadares 6 circuitos 1 e 2**, a ser implantado nos **Estados de Minas Gerais**  
33 **e da Bahia**, de modo a garantir a divulgação de informações sobre o projeto, em especial  
34 quanto aos possíveis riscos à qualidade ambiental das Áreas de Influência do  
35 empreendimento e sobre as medidas mitigadoras e de controle ambiental destinadas a  
36 reduzir esses efeitos; captar as expectativas e inquietações das populações Afetadas e  
37 permitir ao Órgão Licenciador recolher as manifestações e os interesses dos diferentes  
38 Grupos Sociais.

39

40 **DO PROMOVENTE E PARTICIPANTES**

41

42 Art. 2º - A Audiência Pública é promovida pelo IBAMA, sendo garantidas A consulta e a  
43 participação pública.

44

45 **DA COMPOSIÇÃO DA MESA E DO PROCEDIMENTO**

46

47 Art. 3º - A Audiência Pública será constituída por uma Mesa Diretora e um Plenário.

48

49 Art. 4º - A Mesa Diretora será composta pelo Presidente, pelo Secretário Executivo, pelo  
50 representante do Empreendedor, pelo Representante da empresa responsável pelo  
51 Estudo Ambiental, bem como outras entidades presentes, a critério do Presidente dos  
52 trabalhos.

53

54 Parágrafo único - A Audiência Pública será presidida e coordenada pelo IBAMA, que  
55 mediará os debates.

56

57 Art. 5º - A Audiência Pública terá início com o pronunciamento do Presidente da Mesa  
58 Diretora, acerca dos objetivos e da sequência dos trabalhos A serem desenvolvidos.

59

60 Art. 6º - O IBAMA disporá de 10 (dez) minutos para apresentar informações Acerca do  
61 processo de licenciamento ambiental do empreendimento.

62

63 Art. 7º - Na sequência será realizada apresentação pelo empreendedor sobre o  
64 empreendimento e seus objetivos, com duração máxima de 20 (vinte) minutos.

65

66 Art. 8º - A Equipe Técnica responsável pela elaboração do Estudo Ambiental terá o tempo  
67 de 50 (cinquenta) minutos para realizar exposição técnica sobre os estudos  
68 desenvolvidos, que deverá ser em linguagem clara e objetiva.

69

70 Art. 9º - Após A apresentação dos estudos, será concedido um intervalo de 15 (quinze)  
71 minutos para inscrição dos debatedores, podendo ser prorrogado, caso seja necessário,  
72 e com a devida permissão do Presidente da Mesa.

73

74 Parágrafo único. As inscrições Ao debate serão feitas por escrito, a partir do  
75 preenchimento do formulário próprio, a ser distribuído aos presentes.

76

77 Art. 10 - Para a etapa dos debates, a mesa terá sua composição simplificada. Será  
78 composta apenas pelo Presidente, pelo Secretário, pelos representantes do  
79 empreendedor e da empresa responsável pelos estudos.

80

81 Art. 11 - O Presidente abrirá os debates, obedecendo rigorosamente a ordem das  
82 inscrições chegadas à mesa, podendo os questionamentos serem feitos em bloco, a  
83 critério da Mesa.

84

85 § 1º - O participante que optar, no momento da inscrição, por fazer manifestação de  
86 forma oral, disporá de tempo máximo de 3 (três) minutos, eventualmente prorrogável a  
87 critério do Presidente da Mesa.

88

89 § 2º - Os esclarecimentos e/ou respostas deverão ter a duração máxima de 3 (três)  
90 minutos, tempo eventualmente prorrogável a critério do Presidente da Mesa.

91

92 § 3º - O participante inscrito poderá, se for o caso, solicitar esclarecimentos Adicionais,  
93 através de manifestação oral, no tempo de 3 (três) minutos, eventualmente prorrogável  
94 a critério do Presidente da Mesa.

95

96 § 4º - Os esclarecimentos Adicionais solicitados deverão ter a duração máxima de 3 (três)  
97 minutos, eventualmente prorrogável a critério do Presidente da Mesa.

98

99 § 5º - No prazo de até 15 (quinze) dias, os questionamentos ou eventuais pedidos de  
100 esclarecimentos que não forem possíveis de serem atendidos durante a Audiência,  
101 deverão ser entregues Ao IBAMA, que providenciará o respectivo encaminhamento das  
102 respostas Aos interessados.

103

104 Art. 12 - Posteriormente à realização da Audiência Pública, será lavrada a  
105 correspondente Ata, que deverá ser assinada pelo Presidente, pelo Secretário, pelo  
106 Representante do empreendedor e por autoridades participantes, se assim o desejarem,  
107 passando a ser parte integrante do processo administrativo correspondente, com os  
108 demais documentos pertinentes.

109

110 Art. 13 - Todos os documentos Apresentados à Mesa Diretora serão recebidos e juntados  
111 Ao processo administrativo de licenciamento ambiental do empreendimento, devendo  
112 ser citados no decorrer da Audiência.

113

114 Art. 14 - Será realizado registro videofonográfico da Audiência, na íntegra, sob a  
115 responsabilidade do empreendedor, e a mídia de gravação será entregue ao IBAMA, para  
116 ser anexada ao processo administrativo de licenciamento do empreendimento.

117

118 Art. 15 - Por um prazo de 5 (cinco) dias, a contar da data da realização da Audiência  
119 Pública, o IBAMA, por meio da Superintendência no Estado de Pernambuco (Supes/PE),  
120 receberá comentários, manifestações e sugestões que serão anexados Ao respectivo  
121 processo administrativo de licenciamento do empreendimento, em análise no IBAMA.

122

123 Art. 15 - Por um prazo de 15 (quinze) dias, a contar da data da realização da Audiência  
124 Pública, o IBAMA, por meio da Superintendência no Estado de Pernambuco (Supes/PE),  
125 receberá comentários, manifestações e sugestões que serão anexados Ao respectivo  
126 processo administrativo de licenciamento do empreendimento, em análise no IBAMA.

127

## 128 **DAS DISPOSIÇÕES FINAIS**

129

130 Art. 16 - Os presentes à Audiência Pública deverão assinar a Lista de Presença.

131



132 Art. 17 - Caberá ao Secretário Executivo a coordenação do registro dos participantes da  
133 Audiência Pública, em livro de presença, constando nome, número do documento de  
134 identidade, telefone e instituição que representa, assim como a preparação da  
135 respectiva ata.

136

137 Art. 18 - Os casos omissos serão resolvidos pela Mesa Diretora.

138

139

140 Padre Paraíso, 7 de Junho de 2018.

141

142 **MC:** Neste momento convido para compor a mesa convido o senhor Rodrigo Herles  
143 representante do Ibama e presidente dessa audiência pública. (Aplausos)

144 Convido o senhor Sidvan Rezende, representante do Ibama e secretário-executivo dessa  
145 audiência. (Aplausos)

146 Convido o senhor Sérgio Antônio Zanetti, gerente técnico representante dos  
147 empreendedores Interligação Elétrica Paraguaçu S.A. e Interligação Elétrica Aimorés S.A.  
148 (Aplausos)

149 Convido o senhor Arthur Willcox dos Santos, representante da Transmissora Paraíso de  
150 Energia S.A. (Aplausos)

151 Convido o senhor Michael Goulart representante da Ambientare, empresa de  
152 consultoria responsável pela elaboração dos estudos ambientais. (Aplausos)

153

154 Gostaria de agradecer a presença do senhor Olavo Pereira dos Santos, representante da  
155 comunidade quilombola do Córrego Santana; senhor Francisco de Assis, Vereador e  
156 presidente da Câmara de Vereadores de Jequitinhonha; senhor Daniel Moreira,  
157 vereador de Jequitinhonha; senhor Lucas Pereira de Araújo também Vereador  
158 representando Jequitinhonha; senhor Aresto de Luiz, Vereador representando  
159 Jequitinhonha; senhor Renan Fernandes Pereira presidente da Fetamg Jequitinhonha; o  
160 senhor Raimundo Luiz Vieira presidente da Câmara de Vereadores de Padre Paraíso;  
161 senhor Manoel Viana, Presidente do Sindicato dos Trabalhadores Rurais de Caraiá;  
162 senhor, senhora, senhorita Geralda Magela Ferreira Vereadora por Padre Paraíso;  
163 senhor Leonildo Veiga Gomes também vereador por Padre Paraíso e senhor Adenilson  
164 Gidone vereador por Padre Paraíso.

165 Neste momento passo a palavra ao presidente da mesa para abertura dessa audiência.

166

167 **Rodrigo Herles (Presidente da Mesa - Ibama):** Boa noite a todos às 19h21 do dia 07 de  
168 junho de 2018, eu, Rodrigo Herles representando o Ibama declaro aberta a sessão de  
169 audiência pública reunião técnica informativa uma sessão conjunta, uma novidade,  
170 relativa ao licenciamento ambiental das Linha de transmissão 500 kV Poções III – Padre  
171 Paraíso 2 e Governador Valadares 6 circuitos 1 e 2.

172

173 **MC:** Senhoras e senhores neste momento solicitamos que fiquem de pé para que  
174 possamos ouvir o hino nacional brasileiro.

175

176

#### HINO NACIONAL

177

178 **MC:** Passamos a palavra ao presidente da mesa para as boas-vindas.

179

180 **Rodrigo Herles (Presidente da Mesa - Ibama):** Boa noite a todos e todas. Muito  
181 obrigado por nos receber aqui no município de Padre Paraíso. É sempre uma alegria  
182 promover uma audiência pública né apesar de ser uma sessão pública com alguma  
183 formalidade, é sempre uma oportunidade de trazer informação, discutir projetos que  
184 são relevantes nesse sentido eu gostaria de cumprimentar as autoridades aqui  
185 presentes diversos vereadores, muito obrigado por abrir a casa e nos receber. Os  
186 vereadores de Jequitinhonha não é perto né, uma cidade relativamente distante então  
187 reconhecendo o esforço de vocês estarem aqui muito obrigado pela presença. Pessoal  
188 da comunidade quilombola também sei que não foi fácil chegar até aqui muito obrigado  
189 mais uma vez. É um momento importante para vocês os empreendimento estão  
190 passando ali do lado a gente precisa trazer informação qualificada né já agradeço a todos  
191 a presença. Então em nome do Ibama e da Diretoria de licenciamento ambiental  
192 estamos com enorme satisfação então conduzir esse processo essa sessão conjunta de  
193 audiência pública reunião técnica. Como eu disse já é uma novidade que estamos  
194 tratando de dois empreendimentos aliás, três empreendimentos distintos, a gente vai  
195 explicar isso ao longo da apresentação, tentar deixar isso mais claro possível para vocês.  
196 Mas é uma inovação faz todo sentido os Empreendimentos eles passam, são paralelos  
197 né, são muito próximos um do outro faz todo sentido conduzir uma sessão conjunta até  
198 para não ficar ocupando o tempo de vocês nem expedição de recursos públicos sendo  
199 que o objetivo é basicamente o mesmo.

200 São dois empreendimentos então, são três empreendimentos. Como eu estava  
201 dizendo Linha de transmissão 500 kV Poções III – Padre Paraíso 2 e Governador  
202 Valadares 6 em dois circuitos. Três empreendedores distintos, três processos de  
203 licenciamento distintos. Informamos que o principal objetivo dessa audiência é expor  
204 aos senhores o conteúdo do estudo de impacto ambiental e do seu rima neste caso  
205 também incluído o relatório ambiental simplificado, a gente vai explicar isso também,  
206 com o objetivo de dirimir dúvidas principalmente. Elas existem, são estudos bastante  
207 técnicos e complexos então faremos todos os esforços possíveis para trazer as  
208 informações mais claro que a gente puder a maior transparência também possível e  
209 ouvir sugestões né opiniões a respeito do empreendimento de forma que tudo que for  
210 dito aqui primeiro está sendo gravado o segundo vai ser registrado e transcrito e terceiro  
211 ser levado em consideração no momento final de avaliação do requerimento de licença  
212 dos empreendimentos.

213 Como foi apresentado aqui a audiência será conduzida primeiro com a apresentação do  
214 Ibama de 10 minutos para dar uma noção de que que é esse procedimento de  
215 licenciamento ambiental que tanto se fala os empreendedores terão 20 minutos para  
216 se apresentarem, se apresentarem do ponto de vista institucional e na sequência  
217 faremos a apresentação então do estudo de impacto ambiental propriamente dito que  
218 é o mais importante né, para nossa seção aqui, Na sequência teremos um breve  
219 intervalo até para nos organizarmos e colhemos as perguntas, os senhores também se  
220 organizarem e na sequência já voltamos então para sessões de discussão que é a coisa  
221 mais relevante. Então desejamos então uma ótima audiência para todos nós que ela  
222 ocorra na maior tranquilidade que a gente puder na maior paz e que seja proveitosa  
223 para o senhores é para nós uma satisfação imensa.

224 Além da divulgação prévia é obrigatório inclusive por lei dos estudos ambientais para os  
225 entes envolvidos no caso aqui Funai, Fundação Cultural Palmares, próprio Ibama,

226 prefeituras disponibilizamos também uma cópia dos estudos que estão aqui no recinto  
227 tá. Fique à vontade para consultá-lo se precisar de uma outra cópia a gente providencia,  
228 o máximo que a gente puder fazer disponível para vocês.

229 Gostaria de passar a palavra para os representantes dos empreendedores para dar uma  
230 boa noite para a gente continuar nossa seção.

231

232 **Arthur Willcox dos Santos (Transmissora Paraíso de Energia S.A):** Boa noite a todos  
233 inicialmente gostaria de agradecer a presença de todos vocês em nome da TPE informar  
234 que nós somos muito felizes em poder fazer esse evento aqui no município e ter uma  
235 participação bem massiva da população. Então acho que é um espaço bem o espaço e o  
236 momento bem interessante para a gente discutir empreendimento dirimir dúvidas e  
237 apresentar da melhor forma possível para todos os senhores. Obrigado.

238

239 **Sérgio Antônio Zanetti (Interligação Elétrica Paraguaçu S.A. e Interligação Elétrica**  
240 **Aimorés S.A.):** Boa noite meu nome é Sérgio Zanetti represento a Interligação Elétrica  
241 Paraguaçu e Interligação Elétrica Aimorés e quero agradecer a todos vocês estarem  
242 presente e por nós temos a oportunidade de nos apresentarmos e apresentarmos nosso  
243 empreendimento. Espero que tudo corra bem e que todas as dúvidas sejam respondidas  
244 nessa audiência.

245

246 **Michael Goulart (Ambientare):** Boa noite a todos é um prazer estar aqui com vocês né  
247 como já foi dito pelo Rodrigo, esse é um momento de discussão apesar de toda a  
248 formalidade que existe uma audiência pública, uma reunião técnica informativa esse é  
249 o momento em que o órgão ambiental junto com os empreendedores e a consultoria  
250 abre espaço não só para vocês poderem conhecer os empreendimentos né que estão  
251 planejados para se implantar na região onde vocês moram, mas também tirar suas  
252 dúvidas né. Então com muito prazer assim que eu acredito que a apresentação vai ser  
253 muito proveitosa para vocês né eu vou tentar falar de forma mais clara e objetiva  
254 possível e vamos estar à disposição para tirar eventuais dúvidas. Uma boa audiência,  
255 uma boa reunião técnica para todos, obrigado.

256

257 **MC:** Convidamos os senhores para que a mesa seja desfeita para o início das  
258 apresentações. Fazer mais um registro eu gostaria de agradecer a presença da senhorita  
259 Márcia Gouveia ela é chefe do ICMBio, da unidade de Jequitinhonha, Minas Gerais.

260 Convido o representante do IBAMA para que apresente no prazo de 10 minutos o  
261 processo de licenciamento das Linha de transmissão 500 kV Poções III – Padre Paraíso 2  
262 e Governador Valadares 6 circuitos 1 e 2.

263

264 **Rodrigo Herles (Presidente da Mesa - Ibama):** Boa noite a todos de novo, fazer essa  
265 apresentação singela. Parte da informação vocês já sabem. Linha de transmissão 500 kV  
266 Poções III – Padre Paraíso 2 e Governador Valadares 6, essas referências são sempre das  
267 subestações que elas interligam, circuitos 1 e 2. Uma apresentação institucional de  
268 quem está representado aqui né falando com vocês nossa Diretoria de licenciamento  
269 ambiental do Ibama responsável pelo gerenciamento de todos os processos  
270 licenciamento ambiental do Ibama nacional, federal, nível Federal.

271 Por ser linha de transmissão então nós pertencemos a Coordenação Geral de  
272 licenciamento ambiental de empreendimentos terrestres e coordenação de

273 licenciamento Ambiental de dutos e sistema de transmissões, estamos ligados ao núcleo  
274 de licenciamento Ambiental de Minas Gerais eu pessoalmente chefiar a unidade do  
275 Ibama em Uberlândia. Temos colegas aqui de Governador Valadares e Montes Claros.  
276 Você vê que estamos muito bem representados aqui na região.

277 O que está sendo licenciado? Estamos licenciando isso é importante frisar né três  
278 processos diferentes o que a gente chamou de LP Poções 3 Padre Paraíso 2 Governador  
279 Valadares 6, é um circuito único. Si de Poções, passa aqui em Padre Paraíso até  
280 Governador Valadares, é de responsabilidade da TPE, Transmissora Paraíso de Energia,  
281 cujo representante o Arthur já deu boa noite para vocês. Isso é um dos processos que a  
282 gente vai discutir aqui. O segundo deles é a linha de transmissão Poções 3, Padre Paraíso  
283 2, a sessão é aqui no meio em Padre Paraíso. Por ordem de edital de leilão né da nossa,  
284 na nossa regulação do setor elétrico os Empreendimentos foram apresentados dessa  
285 forma tiveram então esse arranjo que a gente pode dizer assim. Para a gente tem um  
286 pouco de trabalho mas tá sendo salutar fazer dessa forma. O representante a  
287 Interligação Elétrica Paraguaçu.

288  
289 Outro processo então é o que dá sequência entre Padre Paraíso 2 até Governador  
290 Valadares 6, no circuito 2. Então um circuito integro dividido por dois empreendedores,  
291 Interligações Elétricas Aimorés. Além disso, estamos licenciando a subestação de Padre  
292 Paraíso 2, aqui pertinho e a subestação de Governador Valadares 6 porque a subestação  
293 de Poções tá em outro processo, ok? Será conduzido em outro processo de  
294 licenciamento. Essas duas subestações são responsabilidades da TPE a mesma  
295 responsável pelo Lote 2 pelo circuito integro, o circuito 1, ok?

296  
297 No procedimento de licenciamento ambiental além do Ibama né participam conosco  
298 outros órgãos responsáveis para fazer análises setoriais né o Ibama enfim ele não detém  
299 a competência, não detém as condições de responder por todas as áreas que são  
300 potencialmente afetadas por um empreendimento, seja ele qualquer. Então a gente  
301 conta com a participação de outros órgãos. A Aneel é o regulador, os órgãos estaduais  
302 no caso aqui Semad, órgão estadual da Bahia nesse caso, IPHAN Instituto do patrimônio  
303 artístico nacional, histórico artístico nacional, cuida dos bens né dos bens históricos,  
304 Ministério da Saúde aqui talvez nem tanto mas principalmente na área que está lidando  
305 com área endêmica de malária tem uma interação muito grande com o Ministério da  
306 Saúde, as prefeituras locais, Funai, Fundação Cultural Palmares, a gente tem uma  
307 relação importante nesse empreendimento que tem uma relação formal estabelecido  
308 com a Fundação Cultural Palmares em razão da presença de Comunidades Quilombolas  
309 na área de estudo. O Incra quando a gente tem assentamentos sendo de alguma forma  
310 impactados por empreendimento. Então esse é o arranjo, essas são as múltiplas  
311 instituições que atuam no processo de licenciamento e são chamados entes envolvidos  
312 eles oferecem pareceres às vezes dão anuência, autorizam determinados  
313 procedimentos ok.

314  
315 Aqui eu vim trazer para vocês uma síntese do que que é um empreendimento ele  
316 começa com abertura do processo com pedido de licença. Então o Empreendedor tem  
317 interesse em estudar determinado empreendimento, ter a sua viabilidade né ele vem  
318 ao IBAMA e aos outros órgãos quando é o caso e pede e faz abertura de um processo  
319 de licenciamento ambiental depois ele faz um estudo que é a avaliação de impacto

320 ambiental propriamente dito aqui nesse caso estamos com um EIA de um único  
321 empreendimento e dois relatórios ambientais simplificado tá. Existe uma série de  
322 critérios que os empreendimentos precisam seguir pra ter um procedimento  
323 simplificado, dois dos nossos Empreendimentos aqui atenderam esses critérios e  
324 portanto serão tratados como estudo simplificado. Por isso que a gente tem uma  
325 audiência pública, uma sessão conjunta de audiências públicas e uma sessão conjunta de  
326 reunião técnica informativa. Estamos na fase de audiência pública né felizmente, o  
327 esperado é que após a audiência pública o Ibama emita um parecer conclusivo avaliando  
328 os estudos o requerimento que pode ter algumas conclusões desse estudo. O  
329 empreendimento pode ser considerado simplesmente viável, é o que a gente espera em  
330 todos os empreendimentos, que consigam controlar os seus impactos, que consigam  
331 oferecer medidas mitigadoras compensatórias adequadas então portanto vão ser  
332 declarados viáveis.

333

334 Os estudos podem estar incompletos podem ter faltado informações né que são  
335 necessários e aí o Ibama pode solicitar uma complementação. O empreendedor tem um  
336 tempo para refazer os estudos e fazer os estudos e submete de novo ao IBAMA, que  
337 Analisa e pode declarar de novo a viabilidade do empreendimento. Mas o  
338 empreendimento em razão do seu potencial de impacto e às vezes dá sensibilidade das  
339 da área que ele está sendo inserido, ele pode ser declarado inviável. É negado a licença  
340 para esse empreendimento direto. Se for o caso o processo é arquivado e não tem  
341 continuidade, já aconteceu no Brasil em alguns casos não são tantos casos assim mas  
342 acontece. Se ele for declarado viável é concedida o que chama de licença prévia então  
343 é importante entender que nesse momento até agora a gente não tem nenhum ato  
344 autorizativo emitido pelo Ibama a não ser aqueles para produzir o estudo né, abertura  
345 de picada autorização para sondagem são coisas alternativas para fazer o estudo mas  
346 um ato que autoriza a construção do empreendimento em si não foi praticada até o  
347 momento. Então nós estamos na fase preliminar de exame do requerimento de licença  
348 prévia ok?

349

350 Tendo a licença prévia o esperado que o empreendimento apresente os programas  
351 consigo atualizar esta instalação aí sim se instala começa no caso deles no caso desses  
352 três empreendimentos aqui a trazer as torres né, começar a lançar os cabos produzir as  
353 torres, as subestações. Nessa fase depois da licença de instalação. Depois de tudo  
354 concluído o empreendimento requer e obterá certamente a sua licença de operação  
355 então terá autorização para começar a operar nesse caso transmitir energia né pegar  
356 energia de uma área produtora e é conduzida para diversas regiões do país.

357

358 Então nossa reunião, nossa inovação aqui é uma audiência pública conjunta, uma  
359 reunião técnica informativa. Uma apresentação então desses estudos impacto  
360 ambiental do relatório, além dele do RAS que a gente tinha mencionado. Esse é um  
361 espaço, a audiência pública para gente é fundamental é um dos poucos espaços que as  
362 pessoas têm para se manifestar. Por isso que a gente fica muito feliz de ver o auditório  
363 cheio de ver as pessoas se esforçando pra estar aqui porque é uma oportunidade que a  
364 gente fala diretamente as pessoas né. Claro, os estudos são públicos disponíveis no site  
365 do Ibama tem problema nenhum, você pode acessar, mas ele é trazido em uma  
366 linguagem às vezes muito complexa, então pra gente é super importante ter a

367 oportunidade de falar frente a frente com as pessoas né de dizer para elas e tentar  
368 mostrar quais são esses impactos, quais são os que mais nos preocupa aquele que a  
369 gente tem condições de cuidar com mais facilidade, esse é o momento então para gente  
370 receber dúvidas, críticas sugestões, perguntar e reperguntar né. Espero que ninguém  
371 saia com dúvida aqui que entenda absolutamente que a gente tá, o que tá sendo  
372 estudado e quais são as conclusões dos estudos.

373

374 Nessa fase de licença prévia, a gente tá nesse momento a gente fala que atesta a  
375 viabilidade do empreendimento ou não, se ele é viável, se nesta localização naquela  
376 proposta ele tem condições de ser instalado exatamente nessa fase. Então além de  
377 análise do estudo de impacto ambiental e no caso do RAS a gente ouve aqui os órgãos,  
378 a contribuição dos órgãos intervenientes, o Ibama leva em consideração o cadastro  
379 físico fundiário que já tá produzido, a elaboração de projeto executivo, a partir da licença  
380 prévia isso vai ocorrer. Na licença de instalação autoriza a instalação do  
381 empreendimento propriamente dito quando é necessário emissão de autorização de  
382 supressão de vegetação nesse caso se avalia os programas ambientais, então se tem  
383 impacto ambiental necessariamente haverá programas ambientais que são ações para  
384 controlar esses impactos, pra mitigar para evitar que eles causem transtornos né são os  
385 programas ambientais na fase de instalação a gente estuda eles e faz o  
386 acompanhamento e fiscalização do empreendimento. Então não basta só dizer que vai  
387 controlar o programa que vai controlar o impacto, fazer as ações que estão prometendo  
388 mas a gente fiscaliza o avanço desses compromissos. Na licença de operação a gente  
389 autoriza o funcionamento do empreendimento e acompanha a gestão do  
390 empreendimento por toda vida, por toda a concessão, pelos todos os anos que eles  
391 tiverem operando e até quando ele for e eventualmente ele for descomissionado, ele  
392 for, alguns empreendimentos perdem a sua vida útil, perde a capacidade operativa até  
393 nesse momento o Ibama está presente o licenciamento ambiental estava presente para  
394 dizer as condições pelas quais empreendimento deve ser imobilizado ok.

395

396 A gente andou um pouco né, nós estamos aqui hoje na fase de audiência pública mas já  
397 tem um percurso traçado. Começou com a elaboração do estudo de impacto ambiental  
398 do EIA e do RAS pela Ambientare, representado aqui pelo Michael que estava aqui na  
399 mesa conosco, a Ambientare é uma consultoria foi contratada pelos empreendedores,  
400 os circuitos são muito próximos, são três empreendimentos muito próximos, uma única  
401 área de estudo, essa é uma inovação que a gente trouxe, então o empreendimento  
402 estudou conjuntamente a mesma área para que eficiência nesses estudos estudado pela  
403 Ambientare. Teve abertura de processo de responsabilidade dos três empreendedores.  
404 Eles foram lá e requereram a sua licença, o Ibama fez uma espécie de checagem desses  
405 estudos em dezembro de 2017 com a emissão de um parecer do check list. O check list  
406 é uma checagem dos estudos, em fevereiro, em janeiro e fevereiro basicamente a gente  
407 aceitou os estudos, publicou edital de aceite, publicou o edital para convocação dessas  
408 audiência pública, no público então os estudos, fizemos vistoria aqui em abril não muito  
409 distante estivemos aqui inclusive em Padre Paraíso sobrevoando a região, vistoriamos a  
410 área lá que será, que foi proposta para instalação da subestação de Padre Paraíso.  
411 Estamos aqui hoje para todos nós responsáveis né, o Ibama é o responsável maior por  
412 essa audiência pública mais os empreendedores, a consultoria também são  
413 corresponsáveis por zelar por essa audiência pública, estamos aqui exatamente nesse

414 momento tentando escutar vocês, conversar um pouco com vocês, orienta-los a melhor  
415 maneira que a gente puder.

416

417 Após isso emitiremos então parecer técnico conclusivo, pode ser, esperando que o  
418 resultado seja a emissão de uma licença prévia depois detalhamento de programa como  
419 já tinha dito.

420

421 São essas informações, eu sou o Rodrigo né, tô com a equipe aqui de alguns analistas,  
422 Adriana, são funcionários do Ibama, Daniel, Luciano e Sidvan. Além deles tem outros  
423 dois colegas que trabalham conosco na avaliação desse empreendimento. É uma  
424 inovação quase nunca a gente fez assim, é a primeira vez que a gente trabalha com  
425 escritórios regionais do Ibama promovendo avaliação de impacto ambiental para nós é  
426 uma satisfação porque nós estamos mais próximos, somos o braço do Ibama mais  
427 próximo dessa região então fica muito mais fácil e muito mais efetivo do que centralizar  
428 uma equipe que viesse de outro estado para cuidar desse empreendimento. Então de  
429 novo muito obrigado, muito obrigado a vocês. Espero que a gente tenha uma boa  
430 audiência pública. (Aplausos)

431

432 **MC:** Agora teremos a apresentação dos empreendedores no prazo de 20 minutos do  
433 projeto das Linha de transmissão 500 kV Poções III – Padre Paraíso 2 e Governador  
434 Valadares 6 circuitos 1 e 2. Como são dois representantes de empreendedores o prazo  
435 será de 10 minutos para cada, por gentileza.

436

437 **Arthur Willcox dos Santos (Transmissora Paraíso de Energia S.A):** Boa noite, vou falar  
438 um pouquinho aqui da Transmissora Paraíso de Energia que é a empresa responsável  
439 pela implantação e operação do lote 2 como vocês estão vendo que é a linha de  
440 transmissão Poções 2, Padre Paraíso 2 Governador Valadares 6, ela pertence ao grupo  
441 Alupar então eu vou explicar daqui a pouco quem é essa empresa. Hoje nós estamos  
442 aqui na segunda audiência, a primeira aconteceu em Macarani, estado da Bahia.

443

444 Aqui só passando um pouquinho da estrutura da apresentação primeiro a visão geral da  
445 empresa as ações sociais e depois entrar no empreendimento em si. Falando um  
446 pouquinho da Alupar ela é a maior empresa de transmissão de controle privado nacional  
447 100% nacional, maior transmissora. Ela tem 28 ativos de transmissão, 7.021 km de linha  
448 dos quais 4.750 já em operação e 2.271 em implantação. A empresa também ela  
449 trabalha no ramo de geração de energia elétrica, então hoje ela é focada em usinas de  
450 pequeno e médio porte, investimento em quatro hidrelétricas, 5 PCHs e um projeto de  
451 energia eólica no Estado do Ceará com capacidade de 550 megawatts em operação, 137  
452 em implantação ali do lado é um mapa né mostrando todos os ativos do grupo Alupar  
453 do Brasil e aqui a Transmissora Paraíso de Energia que nós estamos falando agora.

454

455 Falando um pouquinho de visão geral da empresa é uma empresa que participou desse  
456 dentro desses novos modelos de concessão e leilão da Agência Nacional de Energia  
457 Elétrica ela participou em todos os leilões desde 1999. Então ela vem tendo uma  
458 participação crescente como vocês podem observar e aí aqui é uma figura esquemática  
459 dos ativos da empresa. Em azul as transmissoras e em verde o crescimento de geração  
460 da empresa. Aqui alguns exemplos né dos ativos da empresa e operações ativas de

461 transmissão Transleste Minas Gerais Santa Catarina Lumitrans Rio Grande do Sul Santa  
462 Catarina, aí os Ativos de geração da empresa Foz do Rio Claro em Goiás, a energia dos  
463 ventos em Aracati Ceará e o São José em Ijuí Rio Grande do Sul. Falando um pouquinho  
464 agora das ações sociais do grupo, as empresas já colaboraram com mais de 210  
465 instituições, projetos culturais e esportivos em vários estados do país é um apoio de  
466 mais 22 milhões. As publicações focadas muito em resgate histórico-cultural,  
467 preservação do meio ambiente aí aqui algumas dessas publicações em destaque para o  
468 patrimônio material brasileiro, Brasil da Copa, alcatrazes. Aí aqui mostrando  
469 mantenedoras destaque pra Fundação Dorina Nowill, Graac e além disso a empresa vem  
470 desenvolvendo outros projetos sociais em todos os municípios e estados nos quais a  
471 empresa tem ativo né. Então esse é um ponto bem importante, incisivo assim do grupo.  
472 Aí falando um pouquinho do empreendimento em si essa figura ilustra bem o caminho  
473 de energia, da energia né. Então passa pelas usinas geradoras né que pode ser eólica  
474 solar ou hidrelétrica então a gente tem uma subestação elevadora. E aí essa subestação  
475 se conecta as linhas de transmissão é aqui que a gente tá hoje no processo né. Então  
476 essas linhas pega essas, transmite essa energia em alta tensão e joga no Sistema  
477 Interligado Nacional. Posteriormente a gente entra aqui na fase de distribuição que há  
478 uma subestação abaixadora, as linhas e chegando aos consumidores, nas casas dos  
479 senhores né. Então o setor elétrico ele acaba se dividindo nessas três fases né geração  
480 transmissão e distribuição.

481

482 Aí falando um pouquinho dos leilões e como a gente chegou aqui a empresa de pesquisa  
483 energética, empresa governamental ela faz todos os estudos e ampliação do setor  
484 elétrico né, ela faz todas as projeções dos setores em pequeno médio e longo prazo ela  
485 faz todos esses estudos e aí traça os seus cenários né, analisa a melhor alternativa e a  
486 partir desse das projeções a Agência Nacional de Energia Elétrica ela faz o leilão ela  
487 executa o leilão de geração, a partida das demandas dos estudos da EPE. A partir da  
488 execução, depois da execução desse leilão há as empresas vencedoras né pelo menor  
489 preço ofertado com isso após essa etapa se criam as transmissoras né que foram as  
490 vencedoras, no caso nós a TPE, somos responsável para implantar e operar Lote 2 do  
491 leilão Aneel 03/2015 parte 2 e posteriormente vão ser apresentados aí o Paraguaçu e  
492 Aimorés responsável pelos lotes 3 e 4.

493

494 Falando um pouquinho do objetivo e justificativa dos empreendimentos eles são  
495 necessários pela Interligação Nordeste Sudeste então para o escoamento da energia  
496 eólica do Nordeste né que vem crescendo bastante esse potencial e esses  
497 empreendimentos eles se justificam também para atendimento aos consumidores da  
498 região sul e sudoeste da Bahia e do Estado de Minas Gerais. Aí aqui é um arranjo do  
499 mapa da EPE.

500

501 Falando um pouquinho do empreendimento em si, o lote 2 ele é composto pela Linha  
502 de transmissão 500 kV Poções III – Padre Paraíso 2 e Governador Valadares 6 circuitos  
503 1. Os bens de entrada somente equipamentos para entrada na subestação Poções 3 que  
504 é alvo de outra concessão. A subestação Governador Valadares 6, subestação Padre  
505 Paraíso 2 e o seccionamento de duas linhas aqui próximo a subestação Governador  
506 Valadares 6. Esse período de obra desse empreendimento é estimado em  
507 aproximadamente 26 meses, número máximo de trabalhadores de 1.530 e aqui algumas



508 etapas da implantação, das fases do empreendimento, topografia supressão escavação  
509 que vão ser melhor até apresentadas algumas imagens posteriormente. Os canteiros de  
510 obras inicialmente propostos no município de Governador Valadares, Teófilo Otoni,  
511 Padre Paraíso, Almenara Itambé e Poções.

512

513 Aqui falando algumas características técnicas do empreendimento tensão de operação  
514 de 500 kV, cumprimento aproximado desse primeiro trecho 322 km segundo trecho 215  
515 uma faixa de serviço que você vai explicar daqui a pouco cinco metros e a largura da  
516 faixa de Servidão e função de restrições técnicas ela oscila de 66 a 72 m. O número  
517 estimado de Torres 657 em uma e 402 na outra e a distância média entre as torres de  
518 500 m. Aqui alguns arranjos das estruturas que vão ser adotadas nesse empreendimento  
519 em uma estrutura autoportante uma estrutura Estaiada tipo cross rope. Obviamente  
520 nas próximas fases né e algumas alternativas tecnológicas para o empreendimento que  
521 a gente estudou e principalmente para a minimização da supressão vegetal algumas das  
522 alternativas como a utilização de torres autoportantes que reduzem a supressão,  
523 alteamento de estruturas para evitar também supressão praça de lançamento do cabo  
524 fora de áreas mais vegetadas e o transporte de caminhão de pequeno porte evitando  
525 abertura de novos acessos.

526

527 Aí aqui um arranjo esquemático das duas subestações alvo da concessão. A subestação  
528 Padre Paraíso 2, 43 hectares, 8 de pátio energizado e a subestação Governador  
529 Valadares 6, área adquirida 36 hectares sete e meio de pátio energizada aqui os dois  
530 mapas das duas subestações.

531

532 Aí aqui falando um pouquinho da faixa de Servidão e de serviço. A faixa de Servidão que  
533 é essa faixa maior ela é definida e necessária para segurança das pessoas próximas a ela  
534 e ao próprio setor elétrico para evitar os cortes de energia provocado por acidente. Já a  
535 faixa de serviço seria uma faixa menor de 5 m que é definido e ela está dentro da faixa  
536 de Servidão que ela é necessária para construção montagem e manutenção. Aqui a  
537 gente tem um arranjo mostrando a faixa de servidão e a faixa de serviço e essa figura  
538 ela é bem interessante porque ela mostra como se fazia a linha antigamente como se  
539 faz linha hoje né. Antigamente tinha uma limpeza total da faixa de servidão e hoje em  
540 dia por conta principalmente de preservação do meio ambiente né a faixa de serviço  
541 que só que praticamente que aberta. Então existe uma diferença bem significativa.

542 Por último só falando um pouquinho que é permitido ou não. O que é permitido na faixa  
543 de Servidão? Circulação de pessoas e animais, cercas de arame seccionadas e aterradas,  
544 árvores de plantação de baixo porte e pastagem, circulação de veículos agrícolas a uma  
545 distância mínima de 3 metros da torre. E o que é proibido construção de moradias e  
546 benfeitorias, soltar pipa, papagaio, próximos à linha de transmissão, plantio de árvores  
547 de médio grande porte e uso do fogo dentro daquela faixa de 60 metros. Bom, eu  
548 agradeço, passo a palavra para o próximo empreendedor. (Aplausos)

549

550 **Sérgio Antônio Zanetti (Interligação Elétrica Paraguaçu e Interligação Elétrica**  
551 **Aimorés):** Boa noite mais uma vez meu nome é Sérgio Antônio Zanetti, eu sou gerente  
552 técnico da Interligação Elétrica Paraguaçu e Interligação Elétrica Aimorés. Nesse curto  
553 espaço de tempo eu vou tentar mostrar para vocês o empreendimento.

554

555 Então após o leilão que houve em 2016 foram criados duas empresas que são a  
556 Interligação Elétrica Paraguaçu que irá construir as linhas de transmissão Poções 3 Padre  
557 Paraíso 2 e a Interligação Elétrica Aimorés, que irá construir a linha de transmissão Padre  
558 Paraíso 2 Governador Valadares. Aqui é o slide que mostra como vai ser o escoamento  
559 dessa energia por essas linhas de transmissão. O colega ali ele já mostrou isso antes mas  
560 é interessante. Aqui onde há geração de energia ela é ela tem que ser escoada por algum  
561 por algum meio físico e aqui que entra as linhas de transmissão e é onde vai se dar o  
562 nosso empreendimento. Essa energia que é escoada que em usinas hidrelétricas, usinas  
563 eólicas e solar ou até térmicas, ela é transportada por essas linhas chegam as  
564 subestações abaixadoras que são as concessionárias de distribuição que é que rebaixa e  
565 leva até as nossas casas. Aqui a motivação desse empreendimento. Por que que nós  
566 estamos fazendo esse empreendimento? A motivação principal, a motivação principal  
567 aqui é que com o aumento da capacidade de energia que nós temos lá no nordeste, nós  
568 tem que fazer a Interligação nessa área que nós temos aqui de Poções A Governador  
569 Valadares de fazer um corredor de energia onde vai ligar o norte nordeste com o Sul e  
570 Sudeste. Por que isso? Em épocas que apresenta muita chuva o nordeste ele escoar a  
571 energia para o Sudeste e quando há escassez de chuva lá no Nordeste o Sudeste é que  
572 escoar a energia pra lá. Então essas linhas elas vão ser parte desse escoamento. A  
573 segunda hoje aqui no sudoeste ali no interior da Bahia e até do Nordeste nós temos  
574 muitos parques eólicos e essa energia criada por esses parques eólicos ela tem que  
575 também ser transmitidas, elas vão ser transmitida também por essas linhas que nós  
576 vamos fazer.

577 Aqui para esse empreendimento então como eu falei com vocês foram criadas essas  
578 duas empresas que é Interligação Elétrica Paraguaçu e Interligação Elétrica Aimorés o  
579 leilão ele foi ganho por investidores que depois mais o slide na frente eu vou mostrar  
580 que fizeram essas duas empresas que são concessionárias, vão ser as concessionárias de  
581 transmissão.

582

583 Os investidores, quem são os investidores que vão fazer esse empreendimento? Hoje  
584 ele é composto pela Isa Cteep e pela Taesa são duas empresas que têm cada uma 50%  
585 de cada Interligação Elétrica aqui. Quem são essas empresas? Bem a Isa Cteep é uma  
586 empresa hoje paulista, ela está sua sede em São Paulo ela tem 98% de toda a  
587 transmissão de São Paulo é presente aqui em 17 estados brasileiros praticamente  
588 transmite 26% da energia produzida no país, 18.000 km de linhas e mais de 60 mil  
589 MVA de capacidade de transformação. É uma empresa hoje referência da Aneel. O outro  
590 investidor é a Taesa, a Taesa é uma empresa hoje que a sede dela é em Minas Gerais,  
591 aqui em Minas e tem uma participação da Cemig ela hoje está presente também em 16  
592 estados tem 34 concessões, 12.000km de linhas, é o maior pleio de ativos operacionais  
593 de transmissão do Brasil e por isso aí vocês podem ver o empreendimento ele está  
594 garantido porque são duas empresas muito grandes que estão investindo no país.

595 Ações de sustentabilidade é como o Arthur ele já tinha dito. Nós também, essas  
596 empresas, a Isa Cteep ela participa também da área esporte e cultura e saúde e  
597 formação de profissionais. E aqui eu destaco o Graac, combate prevenção ao câncer  
598 infantil e aqui também Hospital do Câncer. Ela hoje a Taesa também ela tem um plano  
599 anual de atividades manutenção do instituto Inhotim, que também é muito importante.  
600 Aqui eu destaco aqui também o projeto aquisição de equipamento e diagnóstico em

601 oncologia, destinação de fundo estadual do idoso em Minas, fundo de infância e  
602 adolescência em Minas Gerais, são também participação da Taesa também nessa área.

603

604 Agora vou falar sobre empreendimento quê que nós viemos fazer aqui. Esse aqui ilustra  
605 bem o lote 2 que foi o lote que o companheiro ali, o Arthur falou. É uma linha que  
606 começa aqui em Poções 3 só que aqui tem uma subestação que está no lote M que não  
607 entra nesse processo de audiência aqui. Essa linha vai vir até Padre Paraíso aqui vai ser  
608 construído uma grande subestação para que seja colocado essas linhas que chegam  
609 aqui, daqui vai sair também outra linha que chega em Governador Valadares esse  
610 circuito aqui é da primeira empresa que é a TPE.

611

612 Agora aqui é o nosso lote nós vamos fazer uma linha que sai também de Poções paralela  
613 essa aqui chegando em Padre Paraíso. Essa linha aqui ela vai ser construída pela  
614 Interligação Elétrica Paraguaçu. Esse outro lote aqui que é o lote 4 também sai de Padre  
615 Paraíso vai a Governador Valadares e será construído pela Interligação Elétrica Aimorés.  
616 Como eu disse para vocês esse aqui é o lote 2 inteiro aqui o lote 3 e o lote 4 é isso é um  
617 empreendimento que vai ser feito aqui na região. Bem, aqui tem uma figura vocês  
618 podem ver que esse traço em preto aqui é o lote 2 que é o da TPE, o azul que começa  
619 aqui em Poções vai até Padre Paraíso aqui é o lote 3 e aqui em vermelho o lote 4 que  
620 vai de Padre Paraíso a Governador Valadares. Então aqui vocês têm o lote 2 mesma  
621 coisa, lote 3 e Lote 4.

622

623 Audiências públicas. Importante mostrar que o lote 3 ele abrange cinco cidades da Bahia  
624 e nove cidades aqui de Minas Gerais vocês podem ver que toda chegando em Padre  
625 Paraíso e o lote 4 começa em Padre Paraíso termina em Valadares também tem mais 11  
626 cidades todo esse circuito ele está aqui dentro do Aimorés. A primeira audiência pública  
627 foi feito antes de ontem foi em Macarani, a de hoje aqui em Padre Paraíso e vamos fazer  
628 uma manhã lá em Governador Valadares. Essas reuniões elas são necessárias para que  
629 toda a população desses lugares sejam representadas, tire suas dúvidas e a gente  
630 consiga lá na frente à licença para que o empreendimento seja construído.

631

632 Aqui algumas características do lote 3 vamos lá é uma concessão de serviço público de  
633 transmissão de energia elétrica, é uma linha de transmissão de 500 mil volts de Padre  
634 Paraíso 2 de 500 kV de Poções a Padre Paraíso 2 tem uma extensão aproximadamente  
635 de 338 km, abrangência de 14 municípios igual eu falei anteriormente 105 municípios  
636 na Bahia e nove em Minas Gerais, um investimento estimado de 511.000,000 de reais.  
637 Estimativa de emprego para esse lote 3 de 1000 e estimativa de prazo de construção de  
638 30 meses.

639 Vamos falar do Lote 4. O lote 4 também é uma concessão do serviço público é uma linha  
640 de transmissão de 500 mil volts que começa aqui em Padre Paraíso e termina em  
641 Valadares, é uma extensão de 208 km um pouco menor do que a outra abrange 11  
642 municípios todos eles em Minas Gerais um investimento de 350 milhões. Estimativa de  
643 emprego direto de 700. Então se somar os dois empreendimentos gente acredita que  
644 chega em 1700 empregos diretos.

645 Aqui agora as principais etapas de construção de uma linha de transmissão. Essa foto  
646 que já foi mostrada ela mostra muito bem como era construída antigamente as linhas  
647 de transmissão e como hoje nós temos o cuidado de manter a vegetação. Então

648 antigamente a vegetação toda ela era erradicada e hoje a gente tenta tirar o mínimo  
649 possível e fazendo isso aumentamos a altura de Torre, os vão, pra vocês terem ideia essa  
650 é uma foto bem clássica de como era e como é hoje. Aqui é a mesma coisa só que de  
651 outro ângulo dá para ver também igual aqui não sei se vocês estão conseguindo ver mas  
652 tem uma linha pequena aqui você vê como as linhas hoje são altas e passam por cima  
653 da vegetação no sentido mesmo de preservar o que nós temos hoje.

654

655 Aqui é o que vai acontecer após a licença de instalação, aqui é uma foto de uma  
656 Fundação que pode ser de um pé de uma torre dessa, geralmente são quatro ou se ela  
657 for uma torre Estaiada ela vai ter um pé desse central aqui. Aqui é a montagem de Torre  
658 como são montadas e aqui é o lançamento de cabo. Aqui já é parte de condicionamento  
659 energização isso aqui tem uma foto que mostra aqui o pessoal fazendo todo o check da  
660 linha, apertando conexão vendo se tá tudo certo mesma coisa aqui, a pessoa anda pelos  
661 cabos. Aqui é interessante aqui são quatro cabos só que a nossa linha ela vai ter 6 cabos  
662 um feixe de 6 cabos. Então vai ser bem potente. Aqui é a faixa de Servidão que o Arthur  
663 já falou com a retificação talvez de 60 metros se for torre estaiada essa faixa aqui ela  
664 pode aumentar um pouquinho mas somente no local chegando a 70 metros mais ou  
665 menos.

666

667 Aqui é o que pode a gente pode fazer abaixo das torres de transmissão as pessoas  
668 podem transitar pode ter vegetação de baixo mais de pequena altura, animais, aqui  
669 agricultura, máquinas podem passar mas não ficar ali e cercas. Aqui o que não pode  
670 obviamente não pode subir na torre, soltar pipa, vegetação aqui como eucalipto aqui  
671 também a mesma coisa, fogo debaixo da linha é a pior coisa que tem que pode desligar  
672 toda a linha e construções também debaixo.

673 Aqui é um slide que mostra as empresas que vão trabalhar conosco com a Interligação  
674 Elétrica Paraguaçu e Interligação Elétrica Aimorés. Nós fizemos um contrato com a Sae  
675 Towers que vai ser a empresa responsável por fazer, por construir e montar linha de  
676 transmissão aqui tem a Engetécnica e a Remo que vão fazer a parte de ligação das linhas  
677 de transmissão a subestação, a Ambientare a parte ambiental, a Avalicom a parte  
678 fundiária e a Topocart a topografia. É importante aqui que você veja que tem um  
679 número 0800, seria bom você anotar eu tirar foto que esse é o número que vai estar  
680 disponível 24 horas para vocês tirarem dúvidas, nos derem sugestões, reclamação,  
681 enfim, ele vai estar aí disponível para você e para toda a população.

682 Espero ter mostrado um pouco do empreendimento e obrigado e mas no final eu vou  
683 estar disponível para perguntas, tirar dúvida. Ok? Muito obrigado. (Aplausos)

684

685 **MC:** Convidamos o representante da Consultoria Ambiental para que apresente ao  
686 prazo de 40 minutos estudos Ambientais relativos ao empreendimento em questão.

687

688 **Michael Goulart (Ambientare):** Pessoal, boa noite de novo meu nome é Michael, sou  
689 diretor técnico da Ambientare e vim aqui apresentar para vocês os estudos Ambientais  
690 do licenciamento ambiental da linha de transmissão de 500 kV Poções 3 Padre Paraíso  
691 2 Governador Valadares 6 circuitos 1 e 2. Como já foi explicado circuito 1 é de  
692 responsabilidade da TPE e o circuito 2 de Interligação Elétrica Paraguaçu e Aimorés.  
693 Bom, é importante primeiro entender como é que nós chegamos aqui hoje né. Como  
694 esses estudos Ambientais foram elaborados. Primeiro é importante dizer que todo

695 estudo ambiental ele é definido a partir de um termo de referência que o órgão  
696 ambiental responsável pelo licenciamento emite. Esse termo de referência ele disse  
697 tudo que tem que ser feito no estudo, como são dois estudos diferentes nós temos  
698 situações e complexidade de estudo distintos porém como a gente fez o estudo  
699 integrado o mesmo esforço que a gente fez para estudar o lote 2 a gente fez também  
700 para estudar os lotes 3 e 4.

701

702 Como é que começa o estudo então? Basicamente ele é dividido nas quatro etapas. A  
703 primeira etapa caracterização do empreendimento a gente estuda a partir das  
704 informações que os empreendedores nos encaminham, ou seja, projeto de engenharia  
705 como que é esse empreendimento né, quais são as características de que forma esse  
706 empreendimento vai ser implantado como que ele vai funcionar. Após essa etapa ou às  
707 vezes durante as etapas a gente faz o diagnóstico ambiental né que seria o que eu  
708 estudo da região onde que a gente pretende implantar esse empreendimento né. Esse  
709 diagnóstico ambiental a gente estuda todo o ambiente, então a gente estuda as  
710 condições físicas né. Por exemplo a qualidade do ar, a qualidade da água, o relevo estuda  
711 os animais, a fauna presente na região, estuda a vegetação, a flora da região estuda  
712 também um dos principais senão o principal componente que é comunidade né que são  
713 as sociedades, são os aspectos socioeconômicos por isso que a gente tá aqui que é  
714 justamente para apresentar para vocês.

715

716 Partindo então de se fazer que a gente faz um diagnóstico ambiental e a gente entende  
717 como que um empreendimento vai ser implantado a gente consegue identificar alguns  
718 impactos ambientais que podem ser diversas etapas do projeto e pode afetar diversos  
719 meios tanto físico, quanto bióticos e socioeconômicos. Para cada impacto ambiental  
720 independentemente se ele é positivo se ele é negativo é necessário que a gente  
721 proponha um conjunto de medidas da que vão fazer o Controle Ambiental, ou seja,  
722 evitar que esse Impacto ocorra, diminuir a intensidade o tamanho desse Impacto  
723 quando isso não é viável se faz uma compensação ambiental vou explicar isso um pouco  
724 mais para frente e para a gente entender se essas medidas estão sendo eficientes, a  
725 gente faz o monitoramento dos impactos, e todas essas medidas elas fazem parte do  
726 desenvolvimento dos programas Ambientais essa etapa que a gente está agora a gente  
727 apresenta as propostas de forma conceitual, ou seja, são propostas, proposições vão ser  
728 analisados pelo órgão ambiental e na fase posterior antes da licença de instalação aí a  
729 gente desenvolve eles de forma mais executiva né com maior detalhamento.

730 Os empreendimentos né, são três empreendimentos como já foi falado eles localizam  
731 aí entre os estados de Bahia e Minas Gerais interceptando aí 27 a 30 municípios  
732 dependendo do empreendimento. E para ser definido essa localização exata né a gente  
733 tem uma etapa a ser seguida que é primeiro a Aneel que é o órgão regulador de energia  
734 ele define quais são as regiões do país que necessitam de um aumento ampliação da  
735 transmissão de energia elétrica como verificaram ali e ela já define qual que seria o  
736 traçado desses empreendimentos, ou seja, onde que ele tem que sair e para onde ele  
737 tem que chegar. Então a gente tem esse primeiro traçado original a partir desse traçado  
738 nós vamos discutir alguns ajustes né para propor a melhor alternativa locacional. Essa  
739 discussão chama estudo de alternativa locacional no qual a gente tem que discutir e  
740 apresentar no estudo para o Ibama três alternativas de localização desses  
741 empreendimentos que tem que seguir a orientação da Aneel e também a própria

742 hipótese de não execução do projeto obviamente que não executar o projeto implica  
743 em não atender a necessidade de expansão da transmissão de energia no país isso seria  
744 um problema para toda a sociedade discutimos então critérios socioambientais. E em  
745 todos os leilões de energia como foi explicado pelos empreendedores existe uma  
746 determinação da Aneel, para o caso desses três Empreendimentos a gente tem o circuito  
747 1 como circuito diretriz central ou preferencial ou seja, Aneel entende que aquela  
748 localização do circuito 1, ou seja, do lote 2 ela que vai direcionar né a localização do  
749 outro circuito 2 que é composto pelos lotes 3 e 4 no caso desse leilão especificamente  
750 onde surgiu esses empreendimentos a Aneel estabeleceu que os circuitos C2 que é  
751 formado pelos lotes três e quatro tem que ter uma distância mínima de 10km, ou seja o  
752 empreendimento tem que ficar pelo menos 10 km afastado do outro durante 80% da  
753 sua extensão. O lote 2 que é aquele circuito primeiro né vocês tão vendo aqui essa linha  
754 azul é a linha alternativa que foi escolhida tá essas outras linhas aqui vermelho e amarelo  
755 são possibilidades de traçado. O que que foi definido para escolher essa linha azul e não  
756 as outras linhas? Um ponto principal já foi comentado pelo Arthur é diminuição do corte  
757 da vegetação da retirada da vegetação e o outro ponto também foi o desvio de uma  
758 comunidade quilombola comunidade de Pedra que estava localizado a menos de 5 km  
759 da linha de transmissão. E essa distância de 5 km é o que é Palmares, Fundação Cultural  
760 Palmares entende como uma área de impacto do empreendimento então para evitar  
761 esse Impacto empreendedor já se afastou os 5km necessários. No caso do lote 3 como  
762 ele tem que manter o afastamento aí de 10km por 80% do seu traçado não foi nesse  
763 não foi possível fazer tantas alterações mas uma alteração importante foi dividida com  
764 a de Marobá dos Teixeira também uma comunidade quilombola. O lote 4 não tinha  
765 nenhuma questão específica ou especial para se fazer o desvio então posicionamento  
766 dele foi basicamente seguir o que é a Aneel mandava de manter esse afastamento  
767 necessário. Bom o que são as áreas de estudo? Como eu falei a gente tem que fazer o  
768 diagnóstico da região onde a gente vai implantar os Empreendimentos se pretende  
769 implantar. A área de estudo é aquela região onde a gente vai fazer todo o levantamento  
770 de informação dessa área de estudo a gente diferencia de acordo com meios e meio  
771 físico né os Aspectos da qualidade da água do ar meio biótico, que é a fauna né os  
772 Animais e a flora vegetação e o meio socioeconômico né que são as cidades, as  
773 comunidades, enfim. Para o meio físico, biótico nós definimos que a gente faria o estudo  
774 em um raio de 5 km a partir do traçado da linha de transmissão que são essas linhas  
775 coloridas e considerando que os dois empreendimentos eles são paralelos vocês estão  
776 vendo um de cada lado e a gente entende que era necessário estudar toda essa região  
777 aqui também antes dos Empreendimentos então tudo que vocês estão vendo aqui dessa  
778 cor aqui um pouquinho mais clara foi a nossa área de estudo e onde a gente estudou a  
779 fauna, flora e os aspectos físicos.

780

781 Para socioeconomia obviamente que área de estudo seriam todos os municípios  
782 atravessados pelos Empreendimentos. Claro que seria uma área geográfica muito  
783 grande para se estudar. Então qual que é o nosso foco? Vamos estudar as sedes dos  
784 Municípios e todas as comunidades que estão de fato mais perto da linha de transmissão  
785 situada em torno de 1 km para cada lado dos Empreendimentos. Definida área de  
786 estudos vomitam fazer o diagnóstico ambiental ou seja vamos para Campo levantar as  
787 informações. Como que a gente faz essa coleta de informação? A gente levanta a partir  
788 de dados secundários, dados secundários são informações já existentes e disponíveis de

789 outros estudos ou em sites na internet em livros enfim referência bibliográfica, então  
790 tem o IBGE o ICMBio, Datasus, enfim. E a gente vai para Campo também fazer  
791 levantamento de dados primários, ou seja dados que ninguém nunca coletou, ou que a  
792 gente tá levantando pela primeira vez para que o empreendimento. A gente levantou  
793 aspectos físicos solos relevo espeleologia, espeleologia são é o estudo das cavernas está  
794 fizemos coleta de fauna né os animais, as aves e os mamíferos os répteis e anfíbios os  
795 morcegos os mosquitos e a vegetação. A parte de socioeconomia a gente levantou  
796 informação nas prefeituras e nas câmaras municipais na Secretaria de Saúde Secretaria  
797 de Meio Ambiente de transporte fizemos visitas em todas as comunidades existentes  
798 nesses ao longo desses 1 km para cada lado do empreendimento e fizemos a pesquisa  
799 de opinião também com representantes de organizações sociais. Isso tudo foi para fazer  
800 o diagnóstico ambiental a segunda e a terceira etapa que seria avaliação de impacto  
801 agente baseou na resolução CONAMA é uma lei uma legislação ambiental que ela diz  
802 como deve ser feita a avaliação de impacto. Basicamente a gente avalia dois grandes  
803 conjuntos de critérios né que é importância e magnitude do impacto que vai avaliar se  
804 esse impacto ele é temporário se ele é permanente se ele ocorre logo no início se ele  
805 ocorre em Médio prazo se ele pode ser reversível ou não, ou seja se depois que parar  
806 com aquela são que estava gerando impacto se ele vai voltar a condição natural se a  
807 gente consegue mitigar, ou seja minimizar o efeito impactante, um conjunto de  
808 características e aí que vai gerar a importância de magnitude. Quando a gente avalia  
809 esses dois grandes atributos ou critérios aqui a gente tem a significância do impacto. O  
810 impacto pode ser significativo marginal ou insignificante. Quando a gente estiver vendo  
811 os impactos eu explico um pouco melhor.

812

813 Bom, o diagnóstico ambiental então no meio físico, meio físico lembrando né  
814 qualidade do ar o solo do relevo em todos os aspectos físicos no ambiente. Então  
815 algumas informações mais gerais eu não vou focar tanto nos resultados porque como já  
816 foi dito é um estudo muito complexo muito grande né ele está disponível para os  
817 senhores verem com mais detalhes depois. Um dos pontos principais que a gente estuda  
818 né com relação ao meio físico chama vulnerabilidades geológica-geotécnica que seria  
819 esse risco aí de em função das obras ocorrerem de haver instabilização do terreno, ou  
820 seja o terreno apresentar processos erosivos nas erosões e a erosão às vezes um solo  
821 que está ali ele pode ser arrastado por um curso d'água ou para uma plantação. Então  
822 que a gente vê aqui nessas focando nessas duas cores aqui na cinza e nesse amarelo  
823 aqui a gente vê que a maior parte da nossa área de estudo ela é moderadamente  
824 instável ou medianamente instável, ou seja são áreas seguras não se espera que a gente  
825 vai ter muitos impactos. Um pouquinho das características da região então o relevo local  
826 ele é suavemente ondulado, ou seja, ele é muito montanhoso e isso contribui para que  
827 as obras sejam mais seguras. A gente tem umas áreas mais planas nas margens dos  
828 cursos d'água aqui é um exemplo das rochas da região granito vocês devem ver esses  
829 morros bem arredondados de maneira geral eles são granito e aqui é mostrando um  
830 corte na estrada em latossolo, um solo predominante um solo mais denso, um solo mais  
831 seguro. Outro ponto importante é uma região bastante drenada, os empreendimentos  
832 eles atravessam 5 grandes sub-bacias e tem duas áreas muito importantes aqui que é  
833 do Suaçuí Grande e do Rio Jequitinhonha né. A linha de transmissão por si só ela não  
834 interfere muito né na qualidade da água nos cursos d'água porque as torres são  
835 colocadas nas margens opostas de cada lado do rio né então os impactos são mínimos.

836 Com relação às cavernas né como eu falei é um tema muito sensível não só por que é  
837 protegido pela legislação mas também as cavernas contém registros históricos de  
838 milhões de anos de estudo de outras populações mais antigas também. E a gente tem  
839 aqui a cavidade não é a caverna mais próxima cerca de 440 m do empreendimento a  
840 possibilidade de impacto é mínimo.

841

842 Feito o diagnóstico do meio físico estudado as características do empreendimento a  
843 gente chega então nos impactos. Os impactos meio físico nós identificamos sete  
844 empates e aqui embaixo vocês podem ver aquela classificação que eu falei para você  
845 significativo, marginal ou insignificante. O impacto significativo normalmente ele vai  
846 ocorrer em mais de uma fase do empreendimento e ele vai ter uma abrangência mais  
847 ampla né então vocês podem ver que todos os impactos meio físico marginais porque  
848 eles ocorrem basicamente é uma etapa e essa etapa principal é etapa de obras. Então  
849 quando você fala o impacto na etapa de obras o impacto que ele é altamente mitigável  
850 né você consegue reduzir os efeitos dos impactos com aplicação de uma gestão  
851 ambiental eficiente tá. Os impactos são comuns na fase obra né então a instalação de  
852 processos morfodinâmicos de seus processos erosivos né quando você expõe o solo  
853 você expõe ele a chuva pode causar aquelas cavidades no solo né as voçorocas, as  
854 erosões. Aumento de ruído né que é natural né movimentação das máquinas Alteração  
855 da qualidade do ar também é muito local né ali só realmente no entorno da região onde  
856 está a obra em função aí de você tá mexendo no solo. Esses impactos todos aqui eles  
857 vão ser controlados por uma série de medidas né que eu falei lá medida de controle de  
858 monitoramento que vão estar presente dentro desses programas ambientais. Quais são  
859 os destaques aqui? Programa ambiental da construção nesse programa são diretrizes e  
860 ambientalmente seguras e corretas né que as empresas empreiteiras tem de seguir né  
861 como é que a gente sabe se a empresa está cumprindo ou não para isso a gente tem  
862 aqui o programa de gestão ambiental a gente tem fiscalização na obra novamente a  
863 comunidade a sociedade ela pode contribuir para isso né porque vocês estão ali no dia  
864 a dia da obra. Temos aqui outro ponto importantes todas as áreas que serão percebidos  
865 pela obra se não tiver uma estrutura ali no final essa área ela tem que ser recuperada  
866 né. E essa recuperação ela ocorre por meio de um programa chama programa de  
867 recuperação de áreas degradadas, então nesse programa se tiver algum processo  
868 erosivo alguma erosão essa erosão ela vai ser corrigida vai ser feito a drenagem da  
869 região né vai tirar água correndo ali de qualquer jeito e vai ser feito um plantio adequado  
870 para poder recuperar essas áreas. Isso é um ponto muito sabe que durante obra né as  
871 vezes a dinâmica é muito rápida e às vezes surgem algumas erosões durante a própria  
872 obra né então isso daí os senhores depois no folheto que tem aí tem o número né da  
873 ouvidoria tem um e-mail de contato, então durante esse período de obra qualquer  
874 situação que acontecer os senhores podem também mandar um e-mail reclamando,  
875 dizendo, olha tá acontecendo isso aqui não tô entendendo enfim dentro de um  
876 programa de comunicação social que a gente vai implantar.

877

878 Bom, diagnóstico ambiental do meio biótico. O meio biótico nada mais é do que os  
879 animais e a vegetação presentes na região. Primeiro ponto que a gente faz é estudar  
880 como que tá a situação da região né então a gente faz uma avaliação do uso e ocupação  
881 do solo, os senhores conseguem ver que tem umas áreas em verde aqui outras áreas e  
882 marrom essas áreas em verde representa e a vegetação nativa né que a gente consegue



883 ver aqui e as áreas e marrom são áreas Antrópicas Agrícolas que quer dizer que são áreas  
884 ocupadas pela população para fazer pastagem, fazer cultivos enfim. O que a gente  
885 percebe, naquela imagem já dava para verificar e a gente vê aqui no gráfico? Toda essa  
886 faixa azul aqui é uso por pecuária eu seja predominante aqui a formação de pastagem  
887 mas a gente tem ainda muita vegetação nativa aqui também né. Tem muita Floresta  
888 aqui ainda 37% de toda aquela região ali ainda é vegetação natural. Se a gente viu que  
889 a gente tem ainda muita vegetação natural que que a gente fez vamos pegar a estudar  
890 exatamente nessas áreas onde tem mais vegetação então aqui a gente colocou que a  
891 gente chama de módulos conglomerados são as regiões onde nós fizemos os estudos de  
892 vegetação.

893

894 Principais resultados né primeiro importante falar que a gente tem três tipos de florestas  
895 principais aqui na região como um todo Floresta ombrófila densa né aquela vegetação  
896 está sempre verde nunca perde as folhas ao longo do ano, Floresta estacional  
897 semidecidual ela perde uma parte das folhas quando na época é mais de seca com  
898 menos chuva e a floresta estacional decidual né que perde aí quase toda a vegetação  
899 toda folhagem durante o período de menos chuva. Alguns números 469 espécies de  
900 árvores arbustos, 31 espécies ameaçadas de extinção, 3 espécies protegidas são aquelas  
901 espécies que a lei diz que não pode cortar né você precisa de autorização especial e 27  
902 espécies endêmicas. Espécies endêmicas é aquela espécie que está restrita a uma  
903 determinada região. Esse endemismo que a gente diz aqui é um endemismo mais amplo,  
904 endemismo do bioma então toda região do Cerrado toda região da Mata Atlântica então  
905 a gente está dizendo aí né uma extensão muito grande. O fato da gente ter ainda muita  
906 vegetação nativa preservada decorre também de ainda tem unidade de conservação né,  
907 são áreas que o governo ou particulares estabelecem para serem protegidas, a gente  
908 tem dois tipos de unidade de conservação, Proteção Integral são somente dois parques  
909 aqui. A proteção integral ela é uma unidade de uso muito restrito realmente ela foi feita  
910 para conservar a biodiversidade. Você só pode interferir aqui você só pode desenvolver  
911 atividade ou de pesquisa ou de visitação e a gente tem aqui as áreas de Uso Sustentável  
912 né, então no caso são áreas de Proteção Ambiental é aqui a gente tem a apa do Mucuri  
913 tem a apa do Sussuarana são áreas de proteção de Uso Sustentável ou seja, você pode  
914 desenvolver outros usos naquelas regiões em que o governo definir seja Estadual seja  
915 Federal definir o que pode ser feito. Ou seja o empreendimento ele passa em algumas  
916 unidades de conservação mas em nenhuma delas há uma restrição específica ou  
917 proibição de passar. Nessas áreas preservadas também a gente entende que são os  
918 melhores locais para você estudar os animais então a gente distribuiu as nossas áreas  
919 de estudo de amostragem ao longo da vegetação mais preservada foram seis pontos de  
920 amostragem e resultados principais né no caso dos mamíferos a gente encontrou 76  
921 espécies 5 ameaçadas de distinção e 12 endemismo, endemismo relacionado a uma  
922 região específica e um destaque é esse macaquinho aqui que o sagui de viede, ele é uma  
923 espécie que está ameaçada de extinção e ele tem um tipo de endemismo mais específica  
924 a gente chama de endemismo restrito ele ocupa a região ainda menor né então em  
925 função da gente tem encontrado esse Sagui, inclusive aqui o estudo do lote 3 é um  
926 estudo de impacto ambiental ou seja, um estudo mais complexo que denota aí na  
927 proporção de medidas maiores para controlar os impactos. Espécie de morcego cinco  
928 espécies ameaçadas espécie Total 4 ameaçados nenhum endemismo registrado. Aí mais  
929 alguns registros de espécies né os anfíbios são sapos e pererecas 23 espécies répteis né

930 os lagartos as cobras sem espécie ameaçadas em regiões especializadas 9 endêmicas e  
931 o grupo das aves como sempre a gente consegue identificar muito mais esperto tão 266  
932 espécies, 5 ameaçadas e 45 endêmicas da região do Cerrado Mata Atlântica enfim.

933

934 Bom, impactos do Meio biótico principal ele decorre de uma atividade específica que é  
935 retirada da vegetação. Quando você retira a vegetação é representada pela perda de  
936 cobertura vegetal você tá retirando o local de moradia de reprodução de alimentação  
937 dos Animais e você então aqui é o segundo Impacto que ele é considerado significativo  
938 que é a perda e alteração dos dados terrestre como a linha ela tem que ser mantida em  
939 um espaço de segurança durante toda fase operação esses impactos tanto a perda de  
940 cobertura vegetal quanto a perda de alteração de habitats né que são os locais que os  
941 animais vivem eles continuam ao longo da fase de operação, mas é claro que eles vão  
942 correr localmente ou seja só ali onde estão as torres de transmissão.

943

944 Outros impactos aqui importantes possibilidade de colisão da avifauna. Então a gente  
945 tem as torres de transmissão né os cabos eles podem representar o impacto para as  
946 aves então por isso é importante a gente desenvolver um monitoramento de fauna tá e  
947 pra gente tentar controlar e diminuir os impactos q gente tem todos esses programas  
948 ambientais aqui que as medidas vão desde, bom vamos diminuir ao máximo a retirada  
949 da vegetação então é como foi falado a faixa de Servidão ela tem 60 metros mas a faixa  
950 de serviço que é onde as obras vão correr mesmo ela tem 5 m então a gente tá  
951 conseguindo reduzir o corte e supressão de vegetação. Além disso a gente tem um  
952 programa que é de resgate de Flora como você vai tirar a vegetação é interessante e  
953 importante que a gente vá antes de antes dessa vegetação ser cortada coleta de  
954 sementes por exemplo essas planta as que vivem sobre as árvores para tentar diminuir  
955 impacto né. Então essas sementes você coletados elas podem ser produzidos mudas  
956 doadas aos proprietários utilizar para recuperar as áreas que foram degradadas. E um  
957 programa muito importante que aí sim é compensação ambiental é o programa de  
958 reposição Florestal né então para cada hectare de vegetação que for cortada pelo menos  
959 um hectare vai ter que ser ou conservado ou plantado, de forma que aquele Impacto  
960 ele não pode ser evitado né a gente tem que tirar a vegetação mas pelo menos para  
961 toda a vegetação retirada ela vai ser reposta vai ser devolvida para o ambiente.

962

963 Bom, diagnóstico socioeconômico certamente é uma das partes que mais interessa a  
964 todos. Aqui tá entrando todos os municípios são interferidos interceptados pela  
965 empreendimento esses que estão aqui em amarelo são aquelas áreas propostas para  
966 canteiro né que foi apresentado pelos empreendedores e o que a gente viu ao longo de  
967 toda essa extensão do empreendimento e que é uma área realmente bastante ocupada  
968 né. Esses pontinhos verdes aqui que os senhores estão vendo são as comunidades que  
969 a gente identificou em campo foram trinta e seis comunidades, a equipe nossa foi em  
970 cada uma dessas conversou com todo mundo e registrou a forma de vida das pessoas e  
971 aqui tão só alguns exemplos né, então aqui uma casa em Barra do Choça aqui em Chonin  
972 de Baixo uma unidade estratégica de saúde, uma escola em Poções. Aqui tem  
973 estabelecimento comercial em Rio Preto, uma unidade de saúde aqui em Cruzeta e aqui  
974 mostrando a forma de como as casas são lá em Ribeiros. Além das comunidades né a  
975 gente tem das Comunidades estão distribuídos ao longo da linha a gente tem  
976 comunidades chamadas de tradicionais né são os quilombolas gente tem

977 representantes aqui são os indígenas e a gente tem também alguns projetos de governo  
978 de colonização né que a gente chama de projetos de assentamento. Nós identificamos  
979 35 projetos de assentamento, desses 35 nenhum projeto é interceptado direto pela  
980 linha eles estão distantes aí a mais de 500m do empreendimento.

981

982 Bom, desculpa, com relação às terras indígenas nós temos poucas terras indígenas na  
983 região a mais próxima está distante 11km, então muito longe do empreendimento não  
984 tem nenhum impacto. Comunidades Quilombolas a gente tem várias Comunidades  
985 Quilombolas, algumas de certificados, algumas já com território reconhecido e outras  
986 não então nos municípios todos a gente encontrou quinze comunidade destas 15 a  
987 gente tem três comunidades que estão dentro daquele 5km que a Palmares considera  
988 como área que pode sofrer impacto e a gente está desenvolvendo junto com a Palmares  
989 o estudo de componente quilombola né. Inclusive a comunidade de Santana né foi  
990 visitada lá foi feita a reunião laje foi feita a visita também na comunidade Paraguai e  
991 também na comunidade Jussara essas comunidades elas estão presentes nos lotes 3 e  
992 4, Lote 2 não tem comunidade quilombola.

993

994 Bom, o impacto socioeconômico né, quando a gente fala de implantação de linhas de  
995 transmissão pontos que são importantes, a gente tem impactos positivos e negativos o  
996 impacto que ele é positivo é geração de postos de trabalho né somando os empregos  
997 que foram colocados aqui é uma estimativa de algo em torno de 3000 empregos na  
998 região. Quando você gera emprego e renda você também gera a possibilidade de  
999 aquecimento da economia né, você tá colocando pessoas que tem agora um salário para  
1000 poder gastar no mercado gastar eles vão querer consumir mais e obviamente não só os  
1001 impostos que são gerados para a implantação do empreendimento mas também uma  
1002 série de outros prestadores de serviços que podem vir a surgir para fornecer serviço  
1003 para empreendimento. Toda essa dinâmica que ela vai gerar um aumento da  
1004 arrecadação tributária não aumento dos impostos e se fosse eles são aumentados não  
1005 só arrecadação direta mas é arrecadação indireta também por meio de repasse do  
1006 estado para o município e pontos importantes. Isso já está tratando os impactos  
1007 positivos né que que a gente pode fazer para melhorar ainda mais esse impacto  
1008 positivo? Vamos aumentar a contratação de mão de obra local contratar mais  
1009 funcionários aqui na região obviamente que essa contratação ela vai ter que ser  
1010 divulgada na divulgação vai por meio de um programa de comunicação social e também  
1011 programa de educação ambiental.

1012

1013 Impactos negativos a gente tem aí como destaque interferência no tráfego rodoviário  
1014 na interferência no uso e ocupação do solo né então como já foi apresentado as linhas  
1015 de transmissão tem algumas atividades que não podem ser desenvolvidas né se não  
1016 pode fazer um plantio de árvores muito altas você não pode construir casas nem nada  
1017 do tipo embaixo delas, e para mitigar né para minimizar esses impactos a gente tem  
1018 esses programas né. Eu já citei o programa de seleção contratação de mão de obra  
1019 programa de comunicação social esse programa de ações de aquisição de insumos que  
1020 é muito importante porque às vezes você vai em uma audiência pública a pessoa  
1021 pergunta aí eu queria trabalhar na obra, tudo bem então a gente vai ter um processo  
1022 seletivo. Ah mas eu não quero trabalhar na obra sou produtor rural. E aí bom a gente  
1023 tem um programa de ações que é incentivar que os fornecedores locais, ou seja, a

1024 pessoa tem um comércio a pessoa tem o plantio que ela procura empreendedor se  
1025 cadastre e Que ela possa um dia fornecer né vender o seu serviço por empreendedor  
1026 desde que obviamente atenda as condições de quem vai contratar.

1027

1028 Como os senhores podem ver todos esses impactos são significativos e porque a  
1029 abrangência dele é via de regra é regional né então não vai atingir só aquela área  
1030 próxima do empreendimento vai pegar os municípios como um todo e as fases  
1031 normalmente sai da implantação somente vai para implantação e operação. Mais alguns  
1032 outros impactos aqui de não tanta importância a geração de expectativa né isso  
1033 acontece né nos empreendimentos audiência pública inclusive para tentar Minimizar  
1034 essa geração de expectativa, interferência no cotidiano da população Principalmente as  
1035 pessoas que morar em mais próximas às obras pode sentir um circulação de pessoas às  
1036 vezes é poeira que o caminhão passa em cima para isso é aqui vai ter equipe lá em  
1037 Campo né verificando-se as empreiteiras estão cumprindo com as obrigações. Aumento  
1038 da demanda por serviços públicos como a intenção é contratar o máximo a mão de obra  
1039 local é possível que esse aumento na demanda né, se vem trabalhador de fora às vezes  
1040 a gente vai te mandar mais q unidade de saúde, mais vagas em escolas, mas a intenção  
1041 é que se contrate localmente para evitar isso daqui tá e obviamente sempre de forma  
1042 muito transparente é trabalhando a comunicação social ela já começa a comunicação  
1043 social ela começou desde o momento que a gente iniciou os estudos passando hoje na  
1044 audiência pública. Então nesse folheto aí que os senhores pegaram tem os contatos  
1045 né. E vai continuar.

1046

1047 Bom, nossa conclusão todos os estudos eles foram feitos seguindo estritamente as  
1048 recomendações do Ibama isso foi amplamente discutido. Entendemos que todos os  
1049 impactos eles foram identificados foram avaliados e as medidas para diminuir ou  
1050 compensa esses impactos são propostas nessa etapa agora ainda de forma conceitual  
1051 são proposições vão ser avaliados por órgão ambiental e também de uma certa forma  
1052 isso tá aberta também para a sociedade né então senhores podem se manifestar, e com  
1053 isso a gente entende que os Empreendimentos são viáveis do ponto de vista  
1054 socioambiental desde que as empreiteiras e os empreendedores cumpram com a  
1055 legislação ambiental cumpram com os deveres e obrigações que são estabelecidos.  
1056 Obrigado! (Aplausos)

1057

1058 **MC:** O presidente da mesa dará 10 minutos para complementação dos estudos  
1059 Ambientais que será feito as questões fundiárias que será feito pelo senhor Cristiano  
1060 representante da Avalicom.

1061

1062 **Cristiano Amaro (Avalicom):** Pois bem, boa noite a todos meu nome é Cristiano Amaro  
1063 Rodrigues eu sou o diretor jurídico da empresa Avalicom a empresa que foi contratada  
1064 pelos empreendedores para poder realizar as atividades fundiária do projeto. Antes de  
1065 começar mas sendo bem breve eu gostaria de parabenizar o IBAMA pela realização da  
1066 audiência cumprimentar os membros que compuseram a mesa, cumprimentar também  
1067 os representantes do Poder Legislativo e Poder Executivo, órgãos e entidades públicas  
1068 e privadas aqui presentes, gostaria de cumprimentar também os munícipes e também  
1069 os proprietários de imóveis que estão sendo interceptado pelo projeto.

1070 Pois bem, iniciando a nossa apresentação eu vou passar até um pouco mais rápido em  
1071 razão do tempo que é curto essa é uma indicação visual do lote 2 que é o projeto que  
1072 está sendo conduzido pela concessionária Transmissora Paraíso de Energia. Nós temos  
1073 também o lote 3 uma indicação visual do lote 3 que é a linha de transmissão está sendo  
1074 conduzida pela Interligação Paraguaçu e o lote 4 a indicação visual aí no mapa também  
1075 que está sendo conduzido pela Interligação Elétrica Aimorés.

1076 O que é importante dizer em termos de avaliação patrimonial as regras características e  
1077 diretrizes utilizadas para realização das avaliações patrimoniais relacionados ao projeto  
1078 obedecem diretrizes específicas e normas regulamentadoras. Aqui no caso nós estamos  
1079 falando então que avaliação patrimonial realizada em território nacional ela segue  
1080 normas técnicas definidas pela Associação Brasileira de normas técnicas ABNT. Então  
1081 existe foi editada a norma brasileira regulamentadora 14653 que estabelece os  
1082 procedimentos diretrizes que os profissionais de engenharia deve utilizar para realizar  
1083 as avaliações seja dos imóveis, equipamentos, áreas, benfeitorias reprodutivas e não  
1084 reprodutivas. Ela se subdivide então em vários segmentos especialidades podemos dizer  
1085 que as mais utilizadas que nós podemos dizer que vão ser as quatro primeiros  
1086 procedimentos gerais, as avaliações dos imóveis eventualmente urbanos, os imóveis  
1087 rurais e as avaliações dos bens que são no caso aí benfeitorias existentes dentro dos  
1088 imóveis.

1089  
1090 Como é que funciona a parte das avaliação patrimonial? A equipe da Avalicom já esteve  
1091 aí visitando boa parte das áreas que já foi concluído, pelo menos a parte de campo já  
1092 está bem adiantado em termo de levantamento topográfico ou seja para cada um dos  
1093 três projetos, ou seja, o caminho pelo qual as linhas de transmissão irão correr já  
1094 existente essa indicação e a empresa de topografia no caso a Topocart chegou a visitar  
1095 as áreas para poder fazer a identificação das propriedades para verificar qual o tamanho  
1096 do impacto da linha de transmissão das propriedades. Então pra dar início as avaliações  
1097 das áreas impactadas pela linha de transmissão que a gente tá falando aqui de três  
1098 projetos né três lotes. A equipe de avaliação de posse da planta e do memorial descritivo  
1099 inicia em campo a conferência de divisa das propriedades com o levantamento do mapa  
1100 de uso e ocupação do solo de cada uma das áreas demonstrando na planta cadastral  
1101 que é uma planta que vai ser elaborada pela equipe de topografia e é produzida então  
1102 cadastro as benfeitorias reprodutivas das benfeitorias não reprodutivas com o devido  
1103 registro fotográfico. Como isso ocorre na prática? A equipe de topografia libera a planta  
1104 e memorial descritivo de cada uma das áreas que está sendo afetadas pelos projetos. As  
1105 equipes da Avalicom através dos Engenheiros de avaliação, equipe técnica comparece  
1106 nas propriedades e verifica todos os bens que estão sendo afetados dentro daquela faixa  
1107 que foi levantada no material topográfico. Ou seja, vai até a propriedade fotografa seja  
1108 benfeitoria reprodutiva que são as culturas em gerais sejam as benfeitorias não  
1109 reprodutivas que são as edificações e as características daquele imóvel. O tamanho da  
1110 faixa que está interceptando dentro daquele imóvel e as características gerais daquele  
1111 imóvel. Então os componentes da avaliação a gente pode dizer que são as benfeitorias  
1112 reprodutivas que são as culturas em geral é a terra nua que é a avaliação do valor médio  
1113 de mercado que é praticado na região e o valor das benfeitorias não reprodutivas. Então  
1114 esse aqui é o conjunto do componente agregado de todas essas características que  
1115 compõem avaliação. Aqui a gente vocês podem perceber que tem indicação da faixa de  
1116 Servidão delimitado pelas linhas vermelhas e a linha pontilhada seria o centro né. O eixo

1117 da linha que a gente chama. Então para poder fazer essa avaliação as equipes vem até  
1118 a região, os engenheiros fazem uma pesquisa de mercado, o que que a pesquisa de  
1119 mercado é fazer o levantamento de como são feitas as transações imobiliárias, os  
1120 valores de terras que são praticados na região então é feita a visita em todos os  
1121 municípios, é levantado todas essas características onde observa-se quanto  
1122 determinado imóvel seja aquelas ofertas estão sendo feita na própria propriedade, nas  
1123 imobiliárias e obtém-se a característica, um imóvel de uma quantidade x de hectares tá  
1124 sendo vendido a uma quantidade x de reais e dentro desse imóvel existe benfeitorias.  
1125 Então todas essas características são levantadas e a gente pesquisa dezenas e dezenas  
1126 de Imóveis e com base no levantamento é feito uma tratativa de estatística ou seja um  
1127 cálculo matemático para se apurar de todas esses imóveis que a gente pesquisou qual o  
1128 preço médio de mercado que vale sua terra nua ou seja quanto que valeria aquela Terra  
1129 pra efeito de venda só o valor da terra. Porque além disso como eu já disse vai ser  
1130 agregado posteriormente avaliação dos valores das benfeitorias reprodutivas e não  
1131 reprodutivas desde que sejam necessárias à supressão retirada das mesmas da área ou  
1132 seja, eventual benfeitoria que não houver necessidade supressão a retirada não haverá  
1133 necessidade indenização por que porque ela continuará existente no imóvel não  
1134 havendo a necessidade de retirada da mesma.

1135

1136 Então essa pesquisa de mercado essa pesquisa de preço é fundamental para realização  
1137 de uma boa avaliação que será realizada no município onde está localizado o imóvel  
1138 avaliado. Como nós estamos falando de números municípios para os três projetos todos  
1139 eles são feitos pesquisas de imóveis que estão sendo vendidos que foram vendidos para  
1140 se apurar o valor médio que está sendo praticado no mercado atualmente na época do  
1141 levantamento desses dados. Em relação à pesquisa de terras para o trabalho de coleta  
1142 dos dados em campos é necessário atenção de uma amostra significativa. Como eu disse  
1143 são dezenas e dezenas de imóveis que são pesquisados para se obter o valor de  
1144 avaliação de mercado que está sendo praticado naquela determinada região localidade  
1145 ou município. E temos também a pesquisa para benfeitorias reprodutivos e não  
1146 reprodutivas são obtidos em lojas especializadas de insumos agrícolas e materiais de  
1147 construção do município onde se situa o imóvel avaliando. Ou seja, é pesquisar quanto  
1148 que é o custo de vendas de material de construção que o pessoal vai utilizar para  
1149 construir a prefeitura que eventualmente vem a ser suprimida. Quanto que é o custo  
1150 para aquisição de muda abertura de cova e implantação de determinado benfeitoria  
1151 reprodutiva que tem a necessidade de ser suprimida. Então levanta-se esses preços  
1152 indenização no momento da negociação com esse proprietário.

1153

1154 Então o processo de regularização fundiária eu falei aqui um pouco da avaliação só que  
1155 tem outros desdobramentos. A gente faz avaliação para se obter um valor de oferta para  
1156 negociação só que para isso é preciso concluir essa negociação tem que ser concluída  
1157 de maneira formal através de um documento para garantir inclusive segurança jurídica  
1158 tanto para os proprietários quanto para o empreendedor. Então por conta disso é  
1159 necessário fazer o cadastro documental e nossas equipes inclusive o pessoal da  
1160 Avalicom que tá, algum de vocês já podem conhecer já esteve visitando alguns de vocês  
1161 para poder fazer o levantamento de ação ela é necessária principalmente para a gente  
1162 poder identificar determinada área e determinado proprietário ou seja quem que é o  
1163 titular, quem que é o proprietário daquela área a gente precisa de ter essa identificação.

1164 Porque no momento de fazer um contrato uma escritura é necessário que isso seja feito  
1165 com respeitabilidade a legislação ou seja pagar para o proprietário, negociar com  
1166 proprietário eventuais discussões futuras de indenizações indevidas entendeu então por  
1167 isso que a importância do levantamento documental. Às vezes as equipes vão até as  
1168 propriedades solicitar documentação exatamente para a gente poder caracterizar  
1169 aquele determinado imóvel deste proprietário a gente precisa indicar também a  
1170 propriedade que é o cadarço documental da propriedade, qual que é o documento que  
1171 representa aquela propriedade que os Advogados também da equipe da Avalicom vão  
1172 fazer análise aquela documentação e verificar a melhor viabilidade para poder fazer o  
1173 documento para fazer a indenização Ok. Então o cadastro documental tem a sua  
1174 importância para efeito de pagamento indenização até porque quando for feita a  
1175 indenização vai ser anexado a este essa documentação a planta e memorial descritivo  
1176 da área que é o levantamento da área juntamente do instrumento que vai ser firmado  
1177 pode ser um contrato uma escritura e esse levantamento topográfico então que a planta  
1178 e Memorial vai ser um documento anexo inclusive de modo a da respeitabilidade  
1179 daquela área que foi negociada. E o cadastro físico é aquele cadastro que foi feito o  
1180 levantamento fotografia das benfeitorias do imóvel para poder gerar o laudo de  
1181 avaliação então o laudo de avaliação é o documento técnico que é gerado para poder  
1182 fazer uma oferta de valores que a negociação com proprietário de moda ofertar a ele as  
1183 indicações das benfeitorias e do valor da avaliação que foi feito para aquele terreno a  
1184 partir dos laudos técnicos de avaliação é apresentado a oferta de indenização aos  
1185 proprietários e as etapas de negociação indenização ela feita mediante aprovação do  
1186 Empreendedor. Então faça o laudo de avaliação apresenta o empreendedor  
1187 dependendo da fase do projeto empreendedor autoriza o início das negociações e a  
1188 gente aqui ainda está na fase a gente pode dizer um pouquinho embrionária porque a  
1189 gente tá falando ainda de uma fase do projeto que nós estamos na fase audiência  
1190 pública e várias outras etapas como já foi informado pelos colegas que me antecederam  
1191 ainda vão ocorrer várias etapas ainda. Então só para vocês terem uma ideia bem breve  
1192 aqui o processo de regularização no lote 2 esse aqui é o avanço que a gente já tem  
1193 enterro de cadastro documental levantamento topográfico cadastro físico e os laudos  
1194 de avaliação. A negociação a gente vai iniciar aqui no lote 2 Lote 3 a gente tem também  
1195 o avanço do nosso cadastro documental do levantamento topográfico pode ver que o  
1196 lote 3 que a gente tem no pouca quantidade de planta e memorial descritivo mas essa  
1197 material como já foi feito levantamento de Campo ele deve sair em breve para poder  
1198 iniciar as negociações. E o lote 4 também o avanço documental tá bem adiantado e já  
1199 tem até uma quantidade de início de negociação já formalizados com esses proprietários  
1200 do lote 4.

1201

1202 Eu vou falar aqui rapidamente aqui ao final eu vou estar aqui para poder esclarecer as  
1203 dúvidas de todos vocês mas importante esclarecer que a intenção da concessionária  
1204 aqui das concessionárias como elas vão ficar aqui ao longo do período de concessão  
1205 desse empreendimento é poder estreitar a relação com os proprietários de modo a  
1206 esclarecer as dúvidas que cada um tiver evitando inclusive levantamento de rumores de  
1207 que eventualmente determinada situação ocorrerá de uma forma de outra a equipe da  
1208 Avalicom está aqui, o pessoal as dúvidas que vocês tiverem vocês vão poder esclarecer  
1209 com eles e aquilo que eles não puderem esclarecer vai ter equipe também da  
1210 Ambientare, a gente pode levar as informações para o empreendedor para que faça a

1211 análise e o eventual retorno para cada um dos proprietários. Então a composição e ao  
1212 final das negociações aí com os proprietários ela vai estabelecer o critério e a forma que  
1213 vai ser indenizado, ou seja vai ser haver uma avaliação do que seria o valor da terra nua,  
1214 como se trata a maioria dos casos de uma servidão de passagem sobre aquele valor vai  
1215 ter se uma indicação de um percentual de restrição de uso daquela área e sobre esse  
1216 valor vai agregar o valor de indenização das benfeitorias reprodutivas e não reprodutivas  
1217 que eventualmente houver a necessidade ou obrigatoriedade retirada da mesma de  
1218 imóvel por ser incompatível com projeto tão e isso é importante também estabelecer  
1219 que cada caso vai ser analisado de maneira concreta né. Cada caso concreto vai ser  
1220 analisado de maneira detalhada, tá bom? Eu agradeço a todos, uma boa noite.  
1221 (Aplausos)

1222

1223 **MC:** Bem neste momento teremos um intervalo de 15 minutos. Nesse intervalo vai ser  
1224 feita as inscrições para quem tiver algum questionamento essas inscrições podem ser  
1225 feitas de forma escrita ou oral. As inscrições vão estar sendo realizadas aqui na mesa da  
1226 recepção, quem tiver alguma dificuldade para escrita as meninas estão à disposição para  
1227 auxiliar no processo. E agora teremos 15 minutos e será também servido um lanche ao  
1228 fundo do recinto, ok? Vamos para o intervalo.

1229

1230

## INTERVALO

1231

1232 **MC:** Senhoras e senhores o intervalo já finalizou, estamos cedendo masi dois minutos  
1233 para que todos possam voltar aos seus lugares para que possamos dar prosseguimento  
1234 a essa audiência pública. Por gentileza voltem aos seus lugares. Lembrando que as  
1235 inscrições para questionamentos de forma escrita ou oral ainda podem ser feitos na  
1236 recepção.

1237 Senhoras e senhores vamos passar agora para a fase de perguntas e respostas. Passar a  
1238 palavra ao presidente da mesa pode dar sequência esta audiência pública.

1239

1240 **Rodrigo Herles (Presidente da Mesa - Ibama):** Tenho uma ótima notícia né, o pior já  
1241 passou a apresentação já foi formalmente a gente conseguiu vencer essa etapa muito  
1242 bom. Eu queria estimular os senhores a ficarem muito à vontade para fazer os  
1243 questionamentos a oportunidade que temos para interagir para conversar né. Não se  
1244 sinta inibido se precisar de ajuda procure o pessoal da Lord eles estão espalhados aqui  
1245 pelo auditório quem tiver alguma dificuldade pode chamar mas aproveitem demais a  
1246 oportunidade porque é raro a gente conseguir fazer. O Brasil talvez seja o único país do  
1247 mundo que pratica esse tipo de audiência pública da forma que a gente conduz aqui, a  
1248 gente dá o tempo necessário. Então aproveitem, aproveitem mesmo. Aproveitem  
1249 bastante.

1250 A pior parte já passou, o lanchinho estava bom mas agora a gente volta com energia. Eu  
1251 acabei cometendo uma gafe na hora de iniciar a audiência pública, queria conceder 3  
1252 minutos para o presidente da câmara, senhor Raimundo, pra dar as boasvindas pra  
1253 gente. O senhor me desculpa não tê-lo chamado inicialmente por favor.

1254

1255 **Raimundo (Presidente da Câmara de Padre Paraíso):** Nada a desculpar. Eu gostaria de  
1256 cumprimentar a mesa na pessoa do representante do Ibama, um dos representantes do  
1257 Ibama, presidente dessa audiência pública, Rodrigo. Gostaria de cumprimentar a todos



1258 os presentes, dar as boas vindas as pessoas que não são aqui de Padre Paraíso e dizer  
1259 que hoje vocês façam de Padre Paraíso a casa de vocês, sejam sejam bem-vindos, que  
1260 essa audiência possa esclarecer a todos nós tudo aquilo que viemos buscar. Eu espero  
1261 que os impactos ambientais sejam os menores ante a magnitude do projeto. Eu estou  
1262 muito feliz, hoje é uma noite feliz para mim enquanto o presidente do Poder Legislativo  
1263 da minha cidade estar aqui representando o povo da minha terra e dizer que Padre  
1264 Paraíso sediará uma das subestações desse imenso projeto. Quando fui procurado a  
1265 ceder à Câmara Municipal para que essa audiência pudesse acontecer eu não tive  
1266 dúvidas em ceder o nosso espaço que é o espaço sempre cedido a todas as pessoas de  
1267 velório a festa. E eu hoje saio muito mais feliz porque saio daqui com a certeza que o  
1268 progresso está vindo para nossa região, o progresso que nós tanto almejamos Padre  
1269 Paraíso tem graças a Deus uma fama de saber receber e eu não sabia como iríamos  
1270 comportar aqui na audiência pública, eu vim parar aqui como a maioria das pessoas.  
1271 Agora já estou mais inteirado durante a reunião da câmara nem todos os vereadores  
1272 puderam vir eu estarei passando para eles o que nós hoje ouvimos aqui. E fico muito  
1273 feliz da presidência dessa audiência pública ser do Ibama e o Ibama ter tido a felicidade  
1274 de convidar até mesmo os quilombolas da nossa região para participarem dessa  
1275 magnífica audiência pública.

1276

1277 Vou encerrar minhas palavras mas não poderia deixar de citar os versos do poeta  
1278 Gonzaga Medeiros que fala muito bem da nossa região:" Nós somos o vale nós valemos  
1279 mais pelo que somos menos pelo que temos, valendo assim e assim sendo, sempre  
1280 valeremos. Em nós o ter perder o verbo, o ser tem mais valor, é mais verbal, é o valor  
1281 que temos, valendo assim e assim sendo, sempre valeremos. Muito obrigado.

1282

1283 **Rodrigo Herles (Presidente da Mesa - Ibama):** Obrigado senhor Raimundo. Obrigado  
1284 pela acolhida tá levamos Padre Paraíso no coração, obrigado. Recebemos aqui gente,  
1285 três questionamentos, eu vou passar a tratar desses questionamentos escritos primeiro  
1286 tá fiquem à vontade de fazer nos orais. Tem mais oral já inscrita fazer os três  
1287 questionamentos escrito primeiro a gente responde e na sequência fica aberta a palavra  
1288 as pessoas né. Lembrando que as questões orais tem 3 minutos para serem formuladas  
1289 como o senhor Raimundo se comportou absolutamente dentro do prazo. Muito  
1290 obrigado. A primeira pergunta Doutor José Bento Lopes dos Santos, obrigado José Bento  
1291 da comunidade Córrego de Areia, na verdade são três perguntas em uma tá, eu vou lê-  
1292 las e passar a palavra. A primeira pergunta dele: "Qual é a periculosidade e insalubridade  
1293 envolvida numa linha de 500kV que poderia causar aos moradores que ficarem próximos  
1294 dela?" Ele faz uma referência de 30 m e cita exemplos ruído, indução, choques elétricos,  
1295 essa é a primeira pergunta. A segunda: "O que as empresas podem subsidiar de projetos  
1296 sociais das Comunidades rurais com menor recursos financeiros, nas condições  
1297 financeiras como e quando será o valor indenizatório para as propriedades  
1298 rurais?". Acho que poderia ser respondido diretamente pela, o senhor responde?

1299

1300 **Arthur Willcox dos Santos (Transmissora Paraíso de Energia S.A):** Boa noite senhor José  
1301 ,primeiro em relação a periculosidade e insalubridade na apresentação quando a gente  
1302 fala da faixa de servidão essa faixa leva em consideração várias normas técnicas de  
1303 Engenharia que fazem com que todas essas questões apontadas ruído, indução, choque  
1304 elétrico sejam totalmente minimizados e dentro dessa faixa não sei se o senhor lembra

1305 da apresentação a questão da circulação de pessoas questão das atividades tudo isso é  
1306 permitido. Obviamente dentro da faixa de Servidão até os 30 metros existe algumas  
1307 restrições mas é permitido a circulação e todas essas questões de ruído dentro dessa  
1308 faixa, todos os cuidados do ponto de vista de Engenharia, parte elétrica são levados em  
1309 consideração. Então acho que em relação a isso pode ter alguma preocupação geral da  
1310 população e pode ter certeza que todas as questões serão são totalmente minimizados  
1311 e controlados a partir de todos esses controles e normas técnicas nacionais e  
1312 internacionais.

1313

1314 Em relação a segunda pergunta, em relação aos projetos né, como a gente tá numa fase  
1315 de viabilidade conforme foi exposto pelo Ibama a gente vai vencer essa etapa em que  
1316 o Ibama vai testar a viabilidade do empreendimento. Pós essa etapa a gente vai detalhar  
1317 os programas ambientais e sociais do empreendimento todas as ações que vão ser feitas  
1318 na fase de obra. Então obviamente todas essas questões elas vão ser detalhados numa  
1319 fase posterior mas a empresa desde já assim a gente tem uma e se fazer parceria junto  
1320 aos municípios, junto à população e com certeza vai ser uma questão que a gente vai  
1321 tratar nesse momento posterior.

1322

1323 Em relação à questão da indenização aí eu acho que vou passar para a equipe do  
1324 fundiário mas como de ante mão falando como o nosso projeto do lote 2 a gente ainda  
1325 não iniciou a etapa de negociações então isso vai ser feito também numa etapa posterior  
1326 mas caso a caso entendeu mas eu vou passar aqui para de repente.

1327

1328 **Michael Goulart (Ambientare):** Só fazer um complemento rápido aqui ao que o Arthur  
1329 disse, tá previsto dentro dos programas ambientais não é o programa de comunicação  
1330 social e ele Visa justamente esclarecer essas dúvidas da comunidade principalmente  
1331 durante a fase de obras e ao término delas né antes da linha ser ligada dela ser  
1332 energizada né a gente vai fazer uma grande campanha de comunicação social  
1333 informando os moradores que a linha vai ser ligada, dizendo quais são as medidas  
1334 necessárias, quais são os cuidados Mas como já foi dito né as atividades transitar sejam  
1335 pessoas, sejam animais sejam veículos equipamentos né tá sendo bem claro a  
1336 possibilidade né e antes também de se iniciar as obras gente deve fazer uma campanha  
1337 de comunicação divulgando para comunidade inclusive com essas informações do que  
1338 pode ou não fazer e dos riscos né é relacionados ao projeto. E com relação aos  
1339 programas e projetos que podem vir a ser desenvolvidos já antecipando uma das  
1340 alternativas é o programa de incentivo aquisição de insumos locais. Então dentro desse  
1341 programa certamente é de interesse de muitos produtores rurais e de comerciantes  
1342 aqui da região de vir a se tornar fornecedores para as empreiteiras que vão executar as  
1343 obras né então já existe essa iniciativa, isso vai ser desenvolvido mas como o Arthur  
1344 ponderou o detalhamento de como isso vai ser feito será na etapa posterior né, a  
1345 empresa vai propor, a consultoria desenvolve, o Ibama vai complementar e aprovar,  
1346 enfim. Mas estão previstos sim projetos sociais e de apoio para comunidade. Vou passar  
1347 palavra para o Cristiano, ele vai falar sobre indenização.

1348

1349 **Cristiano Amaro (Avalicom):** Pois bem senhor José Bento essa é uma pergunta muito  
1350 importante até porque em razão do curto tempo talvez até horas aqui de explanação  
1351 não seria possível esclarecer todas as questões e os detalhes relacionados a avaliação

1352 patrimonial mas respondendo especificamente sua pergunta existe uma diferenciação  
1353 muito grande. E em relação às avaliações de cada uma das propriedades então talvez  
1354 afirmar qual que seria o valor de indenização da sua área seria leviano da minha parte  
1355 fazer essa indicação agora que a gente precisa analisar as características do seu imóvel.  
1356 Porque como eu explanei de maneira breve mas eu tentei explicar o máximo a  
1357 Associação Brasileira de normas técnicas estabelece através da Norma 14653 critérios e  
1358 diretrizes para realização de suas Avaliações. Então para compor as indenizações vai  
1359 depender da pesquisa que foi feita para região por aquele município vai depender do  
1360 levantamento das características daquele imóvel específico no caso o seu que tá sendo  
1361 impactado e as benfeitorias que estão sendo impactadas. E principalmente o uso da sua  
1362 área qual que é o uso e ocupação da sua área então vou fazer um comparativo aqui para  
1363 vocês terem ideia. Vamos imaginar que uma determinada propriedade está sendo  
1364 afetada em 5 hectares e essa propriedade é composta pelo uso dela somente com  
1365 passagem e a outra propriedade também com 5 hectares e que há o plantio de eucalipto  
1366 naquela área, o que que a norma estabelece? A norma estabelece critério distinto para  
1367 se fazer avaliação não da terra nua porque o valor da terra citando essas duas áreas do  
1368 mesmo município o valor de comercialização de venda desse imóvel seria o mesmo mas  
1369 no caso da linha de transmissão nós estamos falando de uma restrição de uso então não  
1370 seria aquisição do imóvel por que? Porque o proprietário continua a ser dono do imóvel  
1371 empresa vai ter uma autorização de passar naquela área. E o que que seria compensação  
1372 por essa autorização de passar naquela área seria fazer uma indenização ou pela  
1373 restrição de uso que aquele proprietário vai ter. Então se a gente for comparar esses  
1374 dois casos no caso do proprietário que usa pastagem com a passagem da linha  
1375 transmissão em via de regra ele vai continuar mantendo o uso daquela área conforme  
1376 já foi mostrado pelos colegas nas apresentações anteriores a minha existe aquele que é  
1377 permitido, aquele que não é permitido dentro da linha já o proprietário que tem o  
1378 eucalipto ele vai ter que ser retirado de lá e ele não vai poder mais plantar eucalipto ali  
1379 na faixa. Então se a gente for comparar esses dois casos a restrição de uso do  
1380 proprietário que possui eucalipto ela é maior do que o proprietário que possui passagem  
1381 que ele vai continuar utilizando a passagem então a indenização nesse caso ela vai variar  
1382 de acordo com essa restrição de uso. Então trocando em miúdos seria dizer que  
1383 eventualmente o proprietário que tem a passagem a indenização dele o percentual de  
1384 restrição de uso daquela área poderia variar vamos exemplificar, não vou dizer que é o  
1385 seu caso que se poderia variar entre 20 e 30% do que seria o valor da terra já o  
1386 proprietário tem o eucalipto restrição seria maior percentualmente falando seria maior  
1387 então o valor da terra nua se fosse para comercialização, o que não é o caso, poderia  
1388 ser idênticas mas em razão da restrição de uso nesses dois casos que eu comparei aquele  
1389 proprietário que tem um eucalipto vai ter restrição muito maior do que aquele que não  
1390 tem. Então ao final da reunião vou pegar o contato do senhor a gente pode analisar o  
1391 caso concreto às especificidades da sua área e as condições de avaliação, tá bom, tá  
1392 joia? Obrigado.

1393

1394 **Rodrigo Herles (Presidente da Mesa - Ibama):** Cristiano a próxima pergunta também  
1395 tem a ver com negociação já vou deixar a falar com você. Ela foi feita pela Cleusa Alves  
1396 Batista ela diz o seguinte ela tem uma área de 12 hectares que já está em negociação.  
1397 Cleusa por favor? É isso né? A senhora tem uma área de 12 hectares já está em  
1398 negociação? Já foi feita uma oferta pra senhora e a senhora não concorda com essa

1399 oferta, é isso? Então a senhora quer escutar um pouco sobre o processo de negociação?  
1400 Ok. Por favor, Cristiano.

1401

1402 **Cristiano Amaro (Avalicom):** Tá joia, senhora Cleusa a pergunta da senhora é muito  
1403 corriqueiro eu acho até importantíssimo porque além de esclarecer essa condição da  
1404 não concordância da senhora eu vou estar esquecendo também de outros proprietários.  
1405 O que que acontece voltando um pouco na resposta que eu fiz ao senhor José Bento  
1406 existem critérios técnicos que foram utilizados para realização das avaliações incluindo  
1407 aí a área da senhora; Para essas avaliações então talvez a discordância que a senhora  
1408 tenha eu não vou saber adentrar direto ao fato que talvez a senhora pode ter realizado  
1409 uma avaliação com algum profissional da confiança da senhora mas a gente tem que  
1410 verificar os critérios foram utilizados eventualmente por essa avaliação. Porque o valor  
1411 que foi ofertado a senhora certamente obedeceu os critérios dessa norma que a gente  
1412 apresentou e dentre elas tem que verificar várias questões de restrição de eventual  
1413 propriedade então para poder esclarecer, como eu disse anteriormente do caso da  
1414 pastagem e o do eucalipto nós temos outros casos específicos que podem indicar um  
1415 eventual restrição que já seria nem do ponto de vista daquele proprietário, mas da  
1416 condição legal vamos pensar aí que tem uma determinada propriedade que está  
1417 passando em cima de uma área de preservação permanente em cima de uma área de  
1418 reserva legal aquela linha de transmissão tá passando. Se a gente for analisar do ponto  
1419 de vista técnico essa, e do ponto de vista jurídico essa área tem uma indenização  
1420 específica para o valor de comercialização mas eventualmente aquela área já possui  
1421 uma restrição de uso legal daquele proprietário, ou seja existe pode existir nessa área  
1422 onde tem reserva legal é área de preservação permanente já existe uma restrição legal  
1423 de que aquele proprietário não pode fazer o uso comercial daquela área, salvo se ele  
1424 utilizar a área para comercialização de madeira né se ele faz plantio para  
1425 comercialização de madeira. Mas se for uma área perdão que já possuem a restrição de  
1426 uso derivados da legislação ou seja uma reserva legal em Área de APP que já obrigue a  
1427 ele a restringir a não utilizar ter área para fins comerciais a restrição não seria só da  
1428 avaliação mas também do ponto de vista legal. Então eu não sei se é o caso da senhora.  
1429 Eu prometo pra senhora e pegar o contato da senhora também ao final da reunião para  
1430 que eu possa fazer análise do seu caso concreto. Porque como eu disse talvez a indicação  
1431 de um eventual valor de 12 hectares, recebi uma proposta de X reais que não me satisfaz  
1432 é claro que todo mundo aqui eu queria tá esclarecendo, é uma prerrogativa e o direito  
1433 da senhora não concordar, isso é fato a gente sabe disso mas existem critérios técnicos  
1434 que o empreendedor também exige da gente não só o empreendedor mas do ponto de  
1435 vista legal a gente tem que estabelecer critérios e regras para a gente poder fazer as  
1436 Avaliações. Então talvez o caso da senhora tem que verificar o percentual de Servidão  
1437 que foi utilizado se existe uma restrição específica na sua área em razão do uso que a  
1438 senhora faz dela então assim eu acho que seria importante o final da reunião pegar o  
1439 contato da senhora pedir nossa equipe pra dar uma analisada especificamente no seu  
1440 lado para a gente poder dar uma verificada esclarecer melhor a senhora talvez até do  
1441 ponto de vista técnico ok. Aí eu não tô te dizendo aqui não tô tentando te convencer do  
1442 contrário em termos de aceitação mas para poder te explicar pra entender porque a  
1443 concessionária tem um posicionamento não é só a concessionária aqui mas via de regra  
1444 empreendimento dessa natureza no Brasil inteiro é feito dessa forma entendeu.

1445

1446 **Cleusa:** Se deve ser passado a rede lá porque tem árvores entendeu coisas é uma  
1447 verdadeira floresta amazônica em Caraí né, mas é próximo, muito próximo a Catuji.  
1448 Então vão ser tiradas as madeiras que vale muito mais do que eucalipto. Ele não foi lá,  
1449 ele chegou próximo, não entrou na fazenda. Aí então eu acho melhor ver o que pode  
1450 ser feito.

1451

1452 **Cristiano Amaro (Avalicom):** Eu entendi, é só pra renovar o esclarecimento. É  
1453 importante verificar a preocupação da senhora com a quantidade de árvores, talvez o  
1454 tamanho, volume de madeira, essas questões vão ser analisadas talvez até pelo Ibama.  
1455 Mas do ponto de vista comercial se a gente for pensar no caso da senhora não sei se a  
1456 utilização dessa madeira lá se a senhora tem o costume de fazer extração e  
1457 comercialização dessa madeira aí nós estaríamos falando de uma indenização  
1458 diferenciada. Por que? Porque o critério de uso da área poderia ser diferenciado, então  
1459 assim eu não vou poder te afirmar sem verificar o seu lado mas analisando laudo de  
1460 avaliação da senhora a gente consegue entrar numa indicação do ponto de vista técnico  
1461 pra poder esclarecer o que que seria a forma que foi feita avaliação. Ao final eu vou  
1462 pegar o contato da senhora e vamos resolver isso o mais breve tá bom, obrigado.

1463

1464 **Rodrigo Herles (Presidente da Mesa - Ibama):** Dona Cleusa só queria gastar um minuto  
1465 a mais só tentando assim explicar como é que acontece esse procedimento do ponto de  
1466 vista administrativo. O Ibama zela pela Conduta do Empreendedor que ele respeite  
1467 todos os critérios técnicos para cada avaliação seja isonômica, a senhora não seja  
1468 tratada diferente de um outro proprietário de um procedimento em que qualquer  
1469 profissional chegue ao mesmo valor e se chama de controle administrativo, pelo qual eu  
1470 zelo. Os procedimentos feitos direitinho seria feita uma oferta adequada do ponto de  
1471 vista técnico. A negociação é uma negociação regulada entre terceiros. A proprietária  
1472 da terra, e um ente interessado. Lembrando que nesse caso e é importante ter isso  
1473 muito claro esse é um empreendimento declarar de utilidade pública. Um  
1474 empreendimento que ele tem uma que a gente chama de declaração de utilidade  
1475 pública de interesse público por trás dele. Então às vezes em tema de processo negocial  
1476 o empreendimento tem alguns direitos que ele acaba utilizando no caso de uma disputa  
1477 judicial que haja acordo, mas a gente sempre prevê e estimula que haja negociação,  
1478 nenhum proprietário é obrigado a aceitar uma proposta pode discutir essa proposta e  
1479 do ponto de vista administrativo, obrigação do Ibama que todos os procedimentos que  
1480 foram escritos sejam seguidos que a norma técnica que regula a avaliação de terras seja  
1481 seguido. Então essa é obrigação do Ibama tem um segundo passo que passa a ser, pode  
1482 ser, assim espero que não, é uma discussão judicial aí é uma função que supera os limites  
1483 da atuação do Ibama Ok. Então para todo mundo entender né espero que as  
1484 negociações sejam mais tranquilas possível mas tem um limite administrativo e um  
1485 limite judicial de discussão e o empreendimento ele tem um caráter de interesse público  
1486 e tem alguns direitos para comprar terras às vezes ele pode na via judicial obter uma  
1487 negociação mais rápido inclusive algumas decisões favoráveis ainda que não  
1488 inteiramente em acordo com o proprietário tá. Só para a senhora ter mais claro qual é  
1489 o processo negocial envolvido no procedimento de licenciamento, no empreendimento  
1490 que tem licenciamento ambiental e qual o papel do Ibama do poder público nessa  
1491 questão.

1492

1493 **Cleusa:** Por isso eu tô aqui pra gente resolver tudo direitinho pra não ter problema.

1494

1495 **Michael Goulart (Ambientare):** Dona Cleusa só um brevíssimo comentário né a senhora  
1496 disse que as madeiras que existem lá podem ter um valor maior do que uma plantaçã  
1497 de eucalipto. Então assim eu entendi isso de duas formas obviamente que a preservaçã  
1498 ambiental é um valor para senhora né e o Rodrigo já esclareceu isso agora um ponto  
1499 importante também do empreendimento ele tem ele é dotado de declaração de  
1500 utilidade pública mas por exemplo aquelas árvores que necessariamente elas terão de  
1501 ser retiradas toda a madeira que sair de lá ela vai ser cortada do tamanho que o  
1502 proprietário indicar e preferencialmente ela é doada para o proprietário da terra então  
1503 é um ponto importante esclarecer que apesar de você tem uma perda no sentido  
1504 ambiental essa madeira ela vai retornar para você isso é muito importante tá.

1505

1506 **Rodrigo Herles (Presidente da Mesa - Ibama):** Ainda só para não deixar nenhuma  
1507 dúvida a gente entendeu aqui na mesa ainda precisava de esclarecimento um  
1508 pouquinho voltar um pouquinho a pergunta do senhor José Bento para falar um  
1509 pouquinho mais sobre campo magnético de empreendimentos de transmissão de  
1510 energia mais um minutinho para o Antônio poder falar obrigado.

1511

1512 **Sérgio Antônio Zanetti (Interligação Elétrica Paraguaçu S.A. e Interligação Elétrica**  
1513 **Aimorés S.A.):** Senhor José a primeira pergunta do senhor aqui eu quero fazer mais um  
1514 breve comentário para tentar esclarecer melhor na minha apresentação e a do Arthur  
1515 nós colocamos dois slides lá do que pode e o que não pode aqui você pergunta qual a  
1516 periculosidade e insalubridade que uma linha de transmissão de 500 mil volts pode  
1517 causar pela proximidade dos moradores que ficarão a 30m. O que eu posso dizer para o  
1518 senhor é que uma linha dessa quando ela é construída nós tomamos todos os cuidados  
1519 possíveis principalmente com as pessoas, a população então eu posso dizer para o  
1520 senhor que se alguém subir na torre a partir de uma certa altura ela está sujeita levar  
1521 um choque elétrico por isso a proibição total de proximidade de pessoas na torre ali. A  
1522 questão de insalubridade não tem o que eu posso dizer para o senhor que uma linha  
1523 dessa ela é totalmente segura ela é dotada de para-raios, contra raios então não tem  
1524 problema a gente leva em consideração todas as edificações que estão próximos à linha  
1525 ele então era isso que eu queria só acrescentar.

1526

1527 **Rodrigo Herles (Presidente da Mesa - Ibama):** Senhor José Bento, espero estar  
1528 esclarecido né. Se tiver alguma dúvida ainda não deixe de perguntar. Gostaria de passar  
1529 para a próxima questão vou ver se acerto o nome hein, se eu errar por favor me  
1530 desculpa. Max Wallace Costa Almeida correto? Tá certo? Wallace desculpa. O Max  
1531 perguntou: "Tem alguma data prevista para começar as obras na nossa região?"

1532

1533 **Arthur Willcox dos Santos (Transmissora Paraíso de Energia S.A):** Wallace, nós hoje  
1534 estamos numa fase de licenciamento de estudos e nós temos que vencer essa fase  
1535 apresentar todos os programas preparação. A ideia nossa é em 2021 estar com a linha  
1536 pronta agora o início posteriormente após a licença a gente vai começar a divulgar tá.  
1537 Nós não temos nesse momento uma data que eu possa te informar eu posso te dizer  
1538 que a linha em 2021 ela tem que estar pronta tá. E esta fase agora é a que a gente precisa

1539 vencer que é a do licenciamento após isso aí é que a gente vai poder dar uma data do  
1540 início das obras. Algo mais?

1541

1542 **Rodrigo Herles (Presidente da Mesa - Ibama):** Foi suficiente. Só lembrando na fase de  
1543 licença prévia, a expectativa é que a partir dessa audiência pública o Ibama publique o  
1544 seu parecer sobre os estudos. Na eventualidade de tudo ok emite-se uma licença prévia.  
1545 O empreendedor tem que detalhar as medidas mitigadoras e compensatórias, detalhar,  
1546 apresentar um novo documento ao Ibama que será submetida à avaliação também. E aí  
1547 em tudo correndo bem uma licença de instalação então tem uma perspectiva tem um  
1548 empresas têm um cronograma delas mas hoje essa data ela não é possível de ser dita  
1549 né não é possível de ser afirmada. Por experiência nós estamos falando entre 4 e 6  
1550 meses de trabalho ainda para vencer todas as etapas necessárias e aqui nós estamos  
1551 tratando de três processos concomitantes que tem prazos legais estabelecidos e que a  
1552 gente tá tratando em paralelo né para chegar no final e ter, mais ou menos uma licença  
1553 concedida se for o caso, ter os três empreendedores ao mesmo tempo. Ok?  
1554 Suficientemente esclarecido? Não é possível nesse momento afirmar uma data precisa  
1555 para começar uma obra aqui na região. Obviamente as empresas estarão cada vez mais  
1556 presentes aqui na região porque elas precisam conhecer melhor, estudar melhor o local.  
1557 Temos uma inscrição oral por ora, da Márcia Nogueira, que é do ICMBio chefe da Mata  
1558 Escura. Márcia, fique a vontade tá. Márcia era minha colega de trabalho, lembrava dela,  
1559 trabalhamos juntos em Brasília, satisfação revê-la. Três minutos viu, Márcia, por favor.

1560

1561 **Márcia Nogueira:** Na verdade eu não vim fazer questionamento, eu vim fazer algumas,  
1562 três colocações. Na verdade é propaganda da reserva biológica da Mata Escura. A gente  
1563 já foi procurado há uns três meses atrás por um pessoal que está prestando serviço pro  
1564 DNIT porque eles estão fazendo a recuperação da estrada que vai passar por Almenara  
1565 e tal e chega na 101 que eu esqueci o nome da BR agora e uma das coisas que têm que  
1566 ser feitas é compensação por causa da supressão vegetal né de algumas árvores vão ter  
1567 que sair de dentro da cidade de Jacinto se não me engano e passar por um outro  
1568 caminho e tal. E eles foram nos procurar para fazer a recuperação dentro da reserva  
1569 porque ele estão encontrando dificuldade em áreas fora de unidade de conservação  
1570 porque o dono muda de ideia, não deixa mais entrar então nós temos essas áreas  
1571 disponíveis já em nome da União nós estamos com processo bem estressante de  
1572 regularização fundiária mas a gente já tem fazendas com pastagem. No caso a gente  
1573 precisa do cercamento porque lá a gente não está fazendo plantio. A gente tem muita  
1574 área Florestal então a gente está deixando regeneração natural então caso precisem  
1575 pode nos procurar se a gente tiver essas áreas disponíveis vocês vão poder fazer lá.

1576

1577 O segundo ponto é a questão dos programas de educação ambiental a gente vive numa  
1578 região muito carente especialmente mais ao norte do estado e nós temos uma trilha e  
1579 vamos provavelmente fazer uma outra educativa para público infante-juvenil que  
1580 podem colocar no programa de vocês visitas a unidade. O grande problema da região  
1581 não sei aqui em Padre Paraíso mas eu acho que é bem semelhante é o questão do  
1582 transporte né, às vezes a escola não consegue ir porque o ônibus tem que ir para a aula.  
1583 Então as vezes fornecendo o transporte vocês vão viabilizar a ida de muita gente até nas  
1584 comunidades para conhecer uma área que tem mata seca como a todas as  
1585 fitofisionomias identificadas tem dentro da Mata Escura, além de fauna em extinção

1586 recursos hídricos e tal. Então a gente tem a área disponível essa trilha, hoje já tem uma.  
1587 Espero que até o ano que vem a gente tem uma outra voltada público infanto-juvenil. E  
1588 o terceiro ponto eu queria pedir que vocês tivessem um especial carinho e que falando  
1589 em nome do Vale Jequitinhonha o pessoal daqui também na contratação do pessoal não  
1590 fosse só da mão de obra mais pesada. Na nossa região por incentivo do Governo Federal  
1591 a gente tem as Universidades está gerando muita gente já de nível superior né que  
1592 podem executar programa de educação ambiental, segurança do trabalho até  
1593 Universidade particulares também. Eu falo isso porque eu vi um programa da Magnesita  
1594 em Almenara e tinha um estande para fazer um negócio de educação ambiental no  
1595 evento trouxeram três rapazes e moças lá de Belo Horizonte tempo que a gente tem  
1596 tanta gente na nossa região que precisa de uma oportunidade pra se desenvolver e  
1597 aprimorar um pouco mais. (Aplausos)

1598  
1599 Então eu gostaria né essa é nossa agenda como instituição a gente tá tentando  
1600 oportunizar o máximo de oportunidades para quem é formado na região né. E aí gostaria  
1601 de finalmente fazer a propaganda da nossa Associação de Ex Brigadistas são altamente  
1602 capacitados para questões ambientais e outras. Eu trabalhei no Tinguá no Rio de Janeiro  
1603 e uma vez eu tive que fazer uma vistoria de uma linha de transmissão que corta eles  
1604 tiveram que implantar uma lá. Eu cheguei lá a gente tava tudo plantadinho e do lado de  
1605 cada muda tinha um saquinho plástico pessoal que plantou fez o buraco botou a muda  
1606 e jogou e sacos de lixos todos do lado da área e o responsável não sabia. Então assim  
1607 nesse caso específico nosso pessoal ele é muito consciente porque eles são muito bem  
1608 treinados. Eu gostaria de agradecer né e falar da Mata Escura, obrigada.

1609  
1610 **Rodrigo Herles (Presidente da Mesa - Ibama):** Obrigado, o Michael vai fazer um  
1611 comentário.

1612  
1613 **Michael Goulart (Ambientare):** Márcia, obrigado pela sua participação primeiro de  
1614 tudo. É de fato não é existe uma dificuldade muito grande a gente já passou por isso em  
1615 vários Empreendimentos de encontrar áreas para reposição Florestal. Nós já tivemos  
1616 situação de que chegamos até a licença de operação buscando área, buscando unidade  
1617 de conservação que estejam dispostos a receber a reposição Florestal. Nós já temos uma  
1618 proposta de reposição Florestal foi até discutido na audiência de antes de ontem né que  
1619 usar parte dela para trabalhar conectividade da RPPN Mata do Passarinho com outros  
1620 fragmentos florestais na região mas obviamente que para gente ter certeza que vai ser  
1621 viável gente tem que entender que os proprietários também estão dispostos a dar  
1622 continuidade ao programa. Se houver qualquer risco a preferência será sempre em  
1623 plantar em unidade de conservação e isso é pré-requisito folha de área. Com relação ao  
1624 programa de educação ambiental acho fantástico essa oferta que você fez obviamente  
1625 que antes da gente iniciar o programa de educação ambiental como falei na audiência  
1626 anterior a gente vai fazer um diagnóstico rápido participativo com as comunidades né,  
1627 o público escolar também, entender quais são as demandas e certamente eu acho muito  
1628 interessante já que você disse lá que já tem todas as fitofisionomias encontradas eu  
1629 acho que certamente vai agregar muito valor para o programa de educação ambiental.  
1630 Aí agora na fase posterior né sendo atestado a viabilidade de empreendimento a gente  
1631 vai fazer é o detalhamento de programas ambientais eu acho que é só uma proposta  
1632 interessante né para a gente ir é incluir dentro da pauta. O terceiro item sobre



1633 contratação da mão-de-obra o seu enfoque foi mais no profissional de mais de um nível  
1634 técnico e superior né com certeza todos empreendedores têm grande interesse em  
1635 conhecer todo o potencial de mão de obra não so aquela de nível Fundamental e nível  
1636 médio, mas também aquela de nível técnico profissionalizado e nível superior por que é  
1637 muito mais viável né você você já tem um profissional aqui que as vezes ele necessita só  
1638 de um pouco de capacitação mais básica para ele poder executar as atividades do que  
1639 as vezes trazer alguém de outro estado de outros municípios, de outros estados e chega  
1640 aqui na região fica aí dois, três meses não consegue se adaptar e o empreendedor já  
1641 gastou o custo para trazer pra cá, custo para treiná-lo e eles vão ter que perder esse  
1642 custo. Então com certeza é interesse tô falando pelos empreendedores mas eu acredito  
1643 que seja de interesse deles o quanto mais é contratar mão de obra de todos os níveis de  
1644 formação escolaridade não é porque é interesse não só de Minimizar os custos mas  
1645 também contribuir né socialmente para região né. Eu acho que grandes projetos eles  
1646 tem não só interesse do país no caso desse da expansão da rede de energia mas e tem  
1647 tem também de deixar o histórico, uma boa lembrança aqui para região. Mas enfim  
1648 obrigado e aí tem os nossos contatos aí certamente você já conversou com a Verena aí  
1649 acho que está fácil da gente operacionalizar depois tá bom. Obrigado.

1650

1651 **Rodrigo Herles (Presidente da Mesa - Ibama):** Ok, por favor.

1652

1653 **Verena (Interligação Elétrica Paraguaçu e Interligação Elétrica Aimorés):** Boa noite,  
1654 Márcia. Para quem ainda não me não me conheceu aí meu nome é Verena. Eu sou  
1655 especialista ambiental dos lotes 3 e 4 de Aimorés e Paraguaçu, eu acredito que o Michael  
1656 já tenha abordado os questões aí acerca da educação ambiental da reposição Florestal,  
1657 vamos conversar, vamos amadurecer essa ideia vamos abrindo os canal de comunicação  
1658 já tá com meu contato com certeza vamos seguir com isso a gente tem muito interesse  
1659 mesmo. Até porque não é sempre que a gente tem essa oportunidade de fazer um  
1660 trabalho tão bacana com uma unidade de conservação que é referência na região por  
1661 todas as suas particularidades. Agora é só fazer uma complementação muito breve  
1662 sobre a questão da contratação de mão de obra na região. Logo na apresentação nós  
1663 colocamos e nos materiais de comunicação no folder também tem os canais da  
1664 ouvidoria que são o 0800 e um e-mail quem tiver algum currículo com interesse de  
1665 enviar por favor envia nesse canal que vai chegar para gente a gente vai avaliar todos os  
1666 currículos que chegarem vocês podem ter certeza disso a ouvidoria ela vai existir  
1667 durante todo o projeto durante todo o processo. Então vai ser um canal constante. Por  
1668 favor entre em contato no 0800. Manda e-mail fala formação conheço a área tem um  
1669 projeto legal para desenvolver fala com a gente a gente está à disposição.

1670

1671 **Arthur Willcox dos Santos (Transmissora Paraíso de Energia S.A):** Só falar em nome do  
1672 TPE, é uma questão bem interessante a primeira passada pelo Michael, o programa de  
1673 mão de obra local e isso tem nós temos todo interesse e tem algumas outras questões  
1674 que são bem importantes nesse contexto aí pós viabilidade né que seria o  
1675 aproveitamento dessa mão de obra já que existem essas Universidade formantes das  
1676 pessoas que a gente pode aproveitar e uma questão que a gente vem trabalhando bem  
1677 forte as obras pelo grupo Alupar, a gente tem feito algumas parcerias bem relevante  
1678 com os municípios, Sine, disponibilizar as vagas dos quadros da prefeitura aproximar  
1679 secretários e toda a estrutura da prefeitura para trabalhar junto com a gente nessa

1680 identificação, nesse apoio então assim é uma questão que tá sendo posta aqui a gente  
1681 fica extremamente feliz e desde já uma questão aqui para a gente é extremamente  
1682 relevante essa parceria com os municípios e parceria com governos locais para conseguir  
1683 absorver o máximo de mão de obra local, que a gente entende que é algo muito  
1684 importante até para obra.

1685

1686 **Rodrigo Herles (Presidente da Mesa - Ibama):** Do lado do Ibama eu só tenho a incentivar  
1687 acho que os 3 podem assumir esse compromisso sem o menor problema, é uma  
1688 estratégia de mitigação de impacto. Uma das grandes dificuldades que se tem em  
1689 termos de avaliação de impactos socioeconômicos né, impacto das pessoas é atração  
1690 de população em razão da oferta de emprego então a estratégia de contratar mão de  
1691 obra local, ela funciona. Eu já acompanhei muitos projetos bem sucedidos nesse sentido  
1692 aqueles que investiram na capacitação do local além do que já tem formado você  
1693 oferecer a capacitação também ajuda a absorver essa mão de obra. Então do lado do  
1694 Ibama só fica o incentivo e o compromisso de vocês é muito bem-vindo para o  
1695 empreendimento. Gostaria de chamar o senhor Hélio Olímpio pra fazer uso da palavra  
1696 por favor. 3 minutos senhor Hélio, por favor.

1697

1698 **Hélio Olímpio:** Cumprimento a mesa na pessoa do senhor Rodrigo. Boa noite a todos e  
1699 a todas eu sou Hélio Olímpio Gomes sou diretor do sindicato e a minha proposta aqui é  
1700 que se estenda mais uma audiência pública para Almenara sendo que é uma área que  
1701 vai ter a questão de canteiro de obra então é muito importante que se os senhores  
1702 pudessem estender mais audiência pública para que a gente pudesse falar e explicar  
1703 para as pessoas por se tratar de uma área que vai ser atingida entre aspas que a  
1704 comunidade Córrego do Turvo, Córrego de Areia que o qual eu sou secretário lá da  
1705 comunidade e a gente coloca à disposição sindicato também para a gente poder estar  
1706 acompanhando junto com os senhores. Muito obrigado. (Aplausos)

1707

1708 **Rodrigo Herles (Presidente da Mesa - Ibama):** Ok, senhor Hélio, explicar para o senhor  
1709 exatamente como é que funciona todas questões envolvendo audiência pública para a  
1710 gente poder ter uma discussão mais isonômica assim mais tranquila em relação à  
1711 questão. As audiências públicas são reguladas por uma norma, pela resolução do  
1712 Conselho Nacional de Meio Ambiente. Ela começa com a divulgação do edital no Diário  
1713 Oficial e nos jornais de circulação local abrindo prazo pra que a sociedade requisite  
1714 audiência pública. Nesse caso não aconteceu, foram 45 dias de edital publicado e não  
1715 aconteceu. Então por iniciativa do Ibama em negociação com os empreendedores, nós  
1716 resolvemos fazer três audiências públicas ações conjuntas audiência pública com  
1717 reunião técnica informativa então assim do ponto de vista formal eu teria muita  
1718 dificuldade de assumir um compromisso como Ibama tá. Eu vou pedir que registre na  
1719 ata a solicitação do senhor nós vamos conversar com os empreendedores alguma forma  
1720 talvez não uma audiência pública ou talvez mais próximo da área de instalação uma  
1721 reunião menos formal até que essa mas que também atenda né os interesses de  
1722 Almenara a gente vai conversar sobre isso. Prometo levar em consideração os  
1723 empreendedores se quiserem fazer alguma outra reunião por sua própria iniciativa  
1724 também fiquem bastante a vontade. Do ponto de vista do Ibama eu vou levar em  
1725 consideração colocar na ata tá registrar fazer parte do processo se houver inviabilidade,  
1726 talvez uma circunstância mais avançada mais próximo da licença de instalação se for o

1727 caso a gente promove essa reunião essa audiência em Almenara, não tem menor  
1728 problema com isso a gente escolheu na verdade Padre Paraíso, Macarani e Governador  
1729 Valadares por questões assim muito geográficas né fazer uma reunião na Bahia no local  
1730 em que as duas linhas de transmissão ficam mais próximas da comunidade em caso  
1731 Macarani, aqui em Padre Paraíso por questões muito claro é a principal subestação e  
1732 tem o maior canteiro de obra terá o maior canteiro de obra da região e Governador  
1733 Valadares por chegar a subestação. Então a gente acabou optando por essas três  
1734 cidades, nenhum tipo de preconceito com Almenara mas a gente leva isso em  
1735 consideração, se for possível fica o compromisso da gente tentar viabilizar nem que seja  
1736 uma reunião informativa, uma reunião de caráter até um pouco menos formal do que  
1737 essa. Mas constará na ata seu pedido. Ok? Obrigado pela participação.

1738

1739 Eu tenho aqui comigo a pergunta do Thales Pereira Campos correto? Nossa, mas Taís eu  
1740 tô errando demais. Desculpe, desculpe: "Qual vai ser a melhoria para as nossas estradas  
1741 com essa rede de energia passando lá. Vai haver melhoria ou não?" A Taís só para  
1742 contextualizar da comunidade do Turvo ok. Michael você comenta por favor?

1743

1744 **Michael Goulart (Ambientare):** Taís eu vou falar brevemente depois talvez o Arthur e a  
1745 Verena ou o Sérgio queiram complementar. De maneira geral as melhorias de estradas  
1746 que são previstas são aquelas necessárias para se atingir as áreas onde serão  
1747 implantadas as torres e realizadas as obras né então antes mesmo de iniciar um  
1748 empreendimento o empreendedor ele faz o mapeamento né, um levantamento de  
1749 todos os acessos que serão utilizados para chegar nas áreas de Torres. Esses acessos se  
1750 eles não tiverem as condições ideais para passarem as máquinas estes serão melhorados  
1751 e o compromisso do empreendedor é que esses acessos mesmo aqueles que não serão  
1752 mais utilizados após a obra eles serão recuperados e entregues no mínimo na mesma  
1753 condição em que ele esteve anteriormente. Então esse é o compromisso mínimo do  
1754 empreendedor é que todos os acessos que serão necessários para realizar as obras eles  
1755 durante todo o período de obras e ao término das obras eles estarão nas condições  
1756 adequadas para o trânsito da comunidade outros acessos aí já extrapola um pouco  
1757 assim, extrapola um pouco a responsabilidade empreendedor. E obviamente qualquer  
1758 acesso né que foi utilizado para a obra vai ter um controle rígido do Empreendedor a  
1759 questão de presença de buracos de erosão questão de geração de poeira né vai ser  
1760 controlado também a forma com os motoristas estão trafegando nesse acesso, e essa  
1761 foi uma das preocupações sua né ou de outras pessoas da comunidades né existe existe  
1762 um controle remoto sejam bem utilizados e que estejam também disponíveis para  
1763 comunidade né para que não haja nenhum tipo de restrição durante as obras para a  
1764 utilização das estradas né e a garantia certamente de entregar esses acessos de forma  
1765 bem adequada e bem estruturada para comunidade.

1766

1767 **Arthur Willcox dos Santos (Transmissora Paraíso de Energia S.A):** Acho que foi bem  
1768 completa a resposta dele só o último ponto que seria também trabalhar muito bem  
1769 nesses acessos vão ser utilizado na fase de obra a questão da sinalização então é outra  
1770 questão que a gente vai ter todo o cuidado acho que seria só isso.

1771

1772 **Arthur Willcox dos Santos (Transmissora Paraíso de Energia S.A):** Eu acho que os  
1773 colegas já disseram bem tudo aquilo que a gente passar nas estradas elas têm que ficar

1774 igual ou melhorado. Então nesta fase agora nós estamos fazendo o estudo geral de todas  
1775 as estradas por onde nós vamos passar acessos e neste estudo nós vamos ter ali tudo  
1776 que precisa ser melhorado. E durante as obras à medida que for degradando nós vamos  
1777 dando a manutenção. O certo é que as estradas vão ficar ou melhor do que eles estão  
1778 hoje isso é certo tá. E vamos ter todo o cuidado em você todo cuidado de manter assim.  
1779 Existe uma melhoria para alguns caminhões os equipamentos passarem nós temos que  
1780 dá toda uma infraestrutura melhor como mata-burros e talvez a gente tem que fazer  
1781 Pontes aonde não deu para passar então sempre haverá uma melhoria isso é certo.

1782

1783 **Rodrigo Herles (Presidente da Mesa - Ibama):** Taís, esse é um é um aspecto avaliado  
1784 inerente da avaliação de impacto ambiental de linha transmissão acesso é sempre  
1785 importante. Então as medidas estão também colocados serão colocados no PBA tá, a  
1786 gente cobra várias delas inclusive a manutenção a evitar que haja poluição com a  
1787 emissão de particulados tá então além dos compromissos aqui que estão gravados  
1788 assinados e melhorias de tudo mais que é necessária para fazer trafegar naquele lugar  
1789 fazer com que o material da obra os caminhões da obra cheguem lá, há um controle  
1790 também ambiental sobre o período de obra tá então já fica registrado e colocado que  
1791 também o Ibama tem interesse responsabilidade em acompanhar nas condições de  
1792 acesso principalmente naqueles lugares em que elas interceptam comunidades, que  
1793 elas passam dentro de comunidades que causam transtornos a gente já lidou com isso  
1794 em outros empreendimentos todos aqui foram empreendedores de outro  
1795 empreendimento não é dúvida nenhuma. E tanto que é considerado no estudo de  
1796 impacto ambiental e virará também medida de controle e monitoramento do  
1797 empreendedor cobrada pelo Ibama ok.

1798 Nós temos ainda senhor Raimundo que pediu a palavra, por favor

1799

1800 **Raimundo (Presidente da Câmara de Padre Paraíso):** Eu quero fazer minhas as palavras  
1801 de Márcia em especial em relação à mão de obra tendo em vista o potencial que nosso  
1802 Vale do Jequitinhonha tem em relação a humano. Seja na mão de obra braçal quanto na  
1803 técnica, você foi muito feliz em tudo que falou mas especificamente em relação a mão  
1804 de obra. Gostaria também de falar com o Arthur que eu falo aqui agora em nome do  
1805 executivo e do Legislativo. O município de Padre Paraíso está totalmente parceiro de  
1806 vocês em relação a buscar parceria para apresentação da mão de obra. Desde o  
1807 braçal ao Engenheiro nós temos aqui, professores, enfim nós temos a melhor mão de  
1808 obra modéstia parte, da região. Vender nosso peixe. Quero também colocar o espaço  
1809 da Câmara Municipal a disposição para qualquer palestra, qualquer encontro com  
1810 escolas com a comunidade em geral com outros municípios que queiram vir a Padre  
1811 Paraíso fazer as suas reuniões tendo em vista que Padre Paraíso terá a maior subestação  
1812 desse projeto, parece que o que eu entendi eu falo aqui em nome do executivo e do  
1813 Legislativo liguei para o Executivo falei que falaria com ele pelo prefeito falei que falaria  
1814 colocando toda a estrutura secretaria à disposição do projeto para que a gente possa  
1815 colocar o máximo de pessoas da nossa cidade nesse importante projeto e  
1816 empreendimento obrigado. (Aplausos)

1817

1818 **Rodrigo Herles (Presidente da Mesa - Ibama):** Muito obrigado, muito obrigado senhor  
1819 Raimundo, muito obrigado pelas palavras. Mais algum questionamento? Por favor, qual

1820 o teu nome? Idalino, por gentileza só podia falar o nome completo? Que a gente está  
1821 registrando tudo em ata, por gentileza. O senhor tem três minutos.

1822

1823 **Idalino Matos Brandão:** Idalino Matos Brandão. Uma pergunta para Sérgio Antônio, se  
1824 eu estiver enganado vocês podem me corrigir, é uma obra federal?

1825

1826 **Sérgio Antônio Zanetti (Interligação Elétrica Paraguaçu S.A. e Interligação Elétrica**  
1827 **Aimorés S.A.):** Sim, é uma obra federal.

1828

1829 **Idalino Matos Brandão:** É uma obra de 500 milhões e outra de 350 milhões?

1830

1831 **Sérgio Antônio Zanetti (Interligação Elétrica Paraguaçu S.A. e Interligação Elétrica**  
1832 **Aimorés S.A.):** Sim, eu disse isso antes.

1833

1834 **Idalino Matos Brandão:** Essa obra quando você disse que até 2021 ela tem de estar  
1835 concluída ela corre algum risco desse ano que vai ter mudança aí dos políticos ter alguma  
1836 interrupção de corrupção pra atrapalhar essa obra a ser concluída?

1837

1838 **Sérgio Antônio Zanetti (Interligação Elétrica Paraguaçu S.A. e Interligação Elétrica**  
1839 **Aimorés S.A.):** Negativo.

1840

1841 **Idalino Matos Brandão:** Obrigado.

1842

1843 **Sérgio Antônio Zanetti (Interligação Elétrica Paraguaçu S.A. e Interligação Elétrica**  
1844 **Aimorés S.A.):** Complementando os seus questionamentos tanto os investidores que é  
1845 a Isa Cteep como a Taesa são empresas privadas então é um investimento garantido de  
1846 uma concessão que nos foi dada pelo governo federal. Nós temos compromissos  
1847 assinados, contrato assinado com prazo estipulado, multas altíssimas e posso dizer para  
1848 o senhor a questão do lava-jato passa muito longe das nossas obras tanto as minhas  
1849 como a do colega ali. Não temos nada e nem queremos estar junto.

1850

1851 **Idalino Matos Brandão:** Graças a Deus, então isso é bom, a resposta foi suficiente.

1852

1853 **Sérgio Antônio Zanetti (Interligação Elétrica Paraguaçu S.A. e Interligação Elétrica**  
1854 **Aimorés S.A.):** É certo que o empreendimento ele vai acontecer e já está acontecendo.  
1855 (Aplausos) Aproveitando aqui eu quero dizer ao senhor Raimundo que uma obra dessa  
1856 porte ela não se consegue terminar sem a participação da comunidade, da câmara e do  
1857 executivo. Isso aí o senhor pode ter certeza que nós vamos sempre procurar porque a  
1858 sua ajuda ela é fundamental para o empreendimento. Isso aí o senhor pode ficar certo  
1859 que nós vamos contar com a participação do senhor.

1860

1861 **Arthur Willcox dos Santos (Transmissora Paraíso de Energia S.A):** Por parte da Alupar  
1862 eu só reitero a posição do colega, é uma empresa nacional privada e assim como a IE  
1863 Paraguaçu e IE Aimorés nós temos um contato de concessão com a Agência Nacional de  
1864 Energia Elétrica, nós precisamos cumprir, vamos cumprir e o nosso maior compromisso  
1865 é fazer com que essa obra aconteça, nada disso aconteceu temos relação e é um

1866 compromisso nosso com a sociedade, com a agencia nacional de energia elétrica e com  
1867 o Brasil digamos assim. Então essa obra vai acontecer, de nossa parte.

1868

1869 **Rodrigo Herles (Presidente da Mesa - Ibama):** Obrigado. Mais alguma manifestação?  
1870 Algum interesse? Eu acho que foi uma das audiências mais tranquilas e organizadas que  
1871 a gente já participou. Muito em função das pessoas que estão aqui no plenário, da  
1872 qualidade das intervenções e das perguntas né. Muito obrigado a todos que estiveram  
1873 aqui conosco. Eu vou seguir só o protocolo pra concluir aqui. Antes de fechar eu queria  
1874 agradecer demais a participação do pessoal da Lord que fez um trabalho muito bom aqui  
1875 conosco, organizou muito bem o evento, não tivemos a menor dificuldade pra realiza-  
1876 lo, então muito obrigado aqui à organização.

1877

1878 Não havendo mais questionamentos, eu queria dizer a vocês que todas as falas, todas  
1879 as apresentações elas são incorporadas ao processo de licenciamento ambiental tal qual  
1880 a sugestão do senhor Hélio também o será. Vai fazer parte desse processo de  
1881 licenciamento que é aqueles números que eu passei na minha apresentação, eles ficam  
1882 disponíveis pra consulta pública, então são incorporados não só incorporados como são  
1883 levados em consideração na hora de fazer o exame final do pedido de licença  
1884 protocolados pelo empreendimento. Estamos com uma ata sucinta já sendo finalizada,  
1885 serão assinadas aqui por nós. Então entendemos que cumprimos absolutamente o  
1886 regulamento das audiências públicas, acho que atendemos muito mais do que  
1887 precisávamos, fomos muito felizes nisso. Então às 22h23 do dia 7 de junho de 2018, eu,  
1888 Rodrigo Herles, declaro a audiência pública e reunião técnica informativa em sessão  
1889 conjunta válida para fins do processo de licenciamento dos projetos submetidos L.P, 500  
1890 kV Poções III – Padre Paraíso 2 e Governador Valadares 6 circuitos 1 e 2. Agradeço  
1891 demais a presença de vocês, espero que tenham saído daqui mais informados, é o nosso  
1892 propósito, o Ibama está à disposição naqueles números que vocês têm na nossa  
1893 apresentação. Fiquem absolutamente à vontade pra nos perguntar durante o processo  
1894 qualquer dúvida que a gente puder a gente responde, ok? O processo é público ele está  
1895 digital, está sob consulta na internet com muita facilidade, tá bom? Esperamos que  
1896 tenhamos aí um decorrer de projeto muito tranquilo em que todas as expectativas  
1897 sejam sanadas. Do ponto de vista ambiental nós temos poucas preocupações, mas  
1898 temos algumas preocupações pra tratar ainda com esse empreendimento então nos  
1899 próximos dias a gente tá finalizando, espero finalizar o nosso parecer tão logo isso seja  
1900 colocado em público. Muito obrigado à vocês tenhamos uma boa noite e está encerrada  
1901 a nossa sessão de audiência pública, nossa sessão conjunta de reunião técnica  
1902 informativa. Muito obrigado! (Aplausos)

1903

1904

**Encerrada a audiência pública em Padre Paraíso/MG**

## **Audiência Pública 3 – Governador Valadares**

**AUDIÊNCIA PÚBLICA**  
**LICENCIAMENTO AMBIENTAL**  
**LT 500 kV Poções III - Padre Paraíso II - Governador Valadares VI, circuitos 1 e 2**  
**Governador Valadares/MG**  
**08/06/2018**

1 **MC:** Senhoras e senhores, boa tarde, sejam todos bem-vindos. Solicitamos aos senhores  
2 que desliguem seus celulares ou os coloquem no modo silencioso. Neste momento  
3 damos início a audiência pública e reunião técnica informativa em sessão conjunta  
4 relativa ao licenciamento ambiental das linhas de transmissão 500 kV Poções III - Padre  
5 Paraíso II - Governador Valadares VI, circuitos 1 e 2.

6 Por se tratar de um ambiente que reúne um número considerável de pessoas é  
7 importante que tenhamos algumas orientações sobre segurança ponto dessa forma  
8 informo que contamos com geradores, com gerador de energia em caso de queda  
9 solicito permaneça em seus lugares e dentro de instantes a energia voltará. Os órgãos  
10 de segurança do município, Polícia Militar e Secretaria de Saúde foram informados e  
11 oficiadas sobre o evento. Em caso de uma eventual evacuação as portas de Emergências  
12 são ao fundo e nas laterais. Neste momento procedemos com a leitura do regulamento  
13 desta audiência pública.

**REGULAMENTO**

14  
15  
16 Audiência Pública e Reunião Técnica Informativa em Sessão Conjunta para apresentação  
17 e discussão dos Estudos de Impacto Ambiental (EIA) do Relatório de Impacto Ambiental  
18 (RIMA) do empreendimento denominado **Audiência Pública e Reunião Técnica**  
19 **Informativa das Linhas de Transmissão: Linha de transmissão 500 kV Poções III – Padre**  
20 **Paraíso 2 e Governador Valadares 6 circuitos 1 e 2.**

21  
22 **Data:** 8 de junho de 2018 (sexta-feira)

23 **Hora:** 17 horas

24 **Local:** Governador Valadares – MG

25 **Endereço:** Auditório do SEST SENAT, na Rua Gilson Mota, nº 10, Nova JK, Governador  
26 Valadares

27 **DOS OBJETIVOS**

28  
29 Art. 1º - Esta Audiência Pública e Reunião Técnica Informativa em Sessão Conjunta, visa  
30 à apresentação e discussão do Estudo de Impacto Ambiental (EIA) do Relatório de  
31 Impacto Ambiental (RIMA) e do Relatório Ambiental Simplificado (RAS) dos  
32 empreendimentos denominados **Linhas de Transmissão: Poções III – Padre Paraíso 2 e**  
33 **Governador Valadares 6 circuitos 1 e 2**, a ser implantado nos **Estados de Minas Gerais**  
34 **e da Bahia**, de modo a garantir a divulgação de informações sobre o projeto, em especial  
35 quanto aos possíveis riscos à qualidade ambiental das Áreas de Influência do  
36 empreendimento e sobre as medidas mitigadoras e de controle ambiental destinadas a  
37 reduzir esses efeitos; captar as expectativas e inquietações das populações afetadas e



38 permitir ao Órgão Licenciador recolher as manifestações e os interesses dos diferentes  
39 Grupos Sociais.

40

#### 41 **DO PROMOVENTE E PARTICIPANTES**

42

43 Art. 2º - A Audiência Pública é promovida pelo IBAMA, sendo garantidas a consulta e a  
44 participação pública.

45

#### 46 **DA COMPOSIÇÃO DA MESA E DO PROCEDIMENTO**

47

48 Art. 3º - A Audiência Pública será constituída por uma Mesa Diretora e um Plenário.

49

50 Art. 4º - A Mesa Diretora será composta pelo Presidente, pelo Secretário Executivo, pelo  
51 representante do Empreendedor, pelo Representante da empresa responsável pelo  
52 Estudo Ambiental, bem como outras entidades presentes, a critério do Presidente dos  
53 trabalhos.

54

55 Parágrafo único - A Audiência Pública será presidida e coordenada pelo IBAMA, que  
56 mediará os debates.

57

58 Art. 5º - A Audiência Pública terá início com o pronunciamento do Presidente da Mesa  
59 Diretora, acerca dos objetivos e da sequência dos trabalhos a serem desenvolvidos.

60

61 Art. 6º - O IBAMA disporá de 10 (dez) minutos para apresentar informações acerca do  
62 processo de licenciamento ambiental do empreendimento.

63

64 Art. 7º - Na sequência será realizada apresentação pelo empreendedor sobre o  
65 empreendimento e seus objetivos, com duração máxima de 20 (vinte) minutos.

66

67 Art. 8º - A Equipe Técnica responsável pela elaboração do Estudo Ambiental terá o tempo  
68 de 40 (quarenta) minutos para realizar exposição técnica sobre os estudos  
69 desenvolvidos, que deverá ser em linguagem clara e objetiva.

70

71 Art. 9º - Após a apresentação dos estudos, será concedido um intervalo de 15 (quinze)  
72 minutos para inscrição dos debatedores, podendo ser prorrogado, caso seja necessário,  
73 e com a devida permissão do Presidente da Mesa.

74

75 Parágrafo único. As inscrições ao debate serão feitas por escrito, a partir do  
76 preenchimento do formulário próprio, a ser distribuído aos presentes.

77

78 Art. 10 - Para a etapa dos debates, a mesa terá sua composição simplificada. Será  
79 composta apenas pelo Presidente, pelo Secretário, pelos representantes do  
80 empreendedor e da empresa responsável pelos estudos.

81

82 Art. 11 - O Presidente abrirá os debates, obedecendo rigorosamente a ordem das  
83 inscrições chegadas à mesa, podendo os questionamentos serem feitos em bloco, a  
84 critério da Mesa.

85

86 § 1º - O participante que optar, no momento da inscrição, por fazer manifestação de  
87 forma oral, disporá de tempo máximo de 3 (três) minutos, eventualmente prorrogável a  
88 critério do Presidente da Mesa.

89

90 § 2º - Os esclarecimentos e/ou respostas deverão ter a duração máxima de 3 (três)  
91 minutos, tempo eventualmente prorrogável a critério do Presidente da Mesa.

92

93 § 3º - O participante inscrito poderá, se for o caso, solicitar esclarecimentos adicionais,  
94 através de manifestação oral, no tempo de 3 (três) minutos, eventualmente prorrogável  
95 a critério do Presidente da Mesa.

96

97 § 4º - Os esclarecimentos adicionais solicitados deverão ter a duração máxima de 3 (três)  
98 minutos, eventualmente prorrogável a critério do Presidente da Mesa.

99

100 § 5º - No prazo de até 15 (quinze) dias, os questionamentos ou eventuais pedidos de  
101 esclarecimentos que não forem possíveis de serem atendidos durante a Audiência,  
102 deverão ser entregues ao IBAMA, que providenciará o respectivo encaminhamento das  
103 respostas aos interessados.

104

105 Art. 12 - Posteriormente à realização da Audiência Pública, será lavrada a  
106 correspondente Ata, que deverá ser assinada pelo Presidente, pelo Secretário, pelo  
107 Representante do empreendedor e por autoridades participantes, se assim o desejarem,  
108 passando a ser parte integrante do processo administrativo correspondente, com os  
109 demais documentos pertinentes.

110

111 Art. 13 - Todos os documentos apresentados à Mesa Diretora serão recebidos e juntados  
112 ao processo administrativo de licenciamento ambiental do empreendimento, devendo  
113 ser citados no decorrer da Audiência.

114

115 Art. 14 - Será realizado registro videofonográfico da Audiência, na íntegra, sob a  
116 responsabilidade do empreendedor, e a mídia de gravação será entregue ao IBAMA, para  
117 ser anexada ao processo administrativo de licenciamento do empreendimento.

118

119 Art. 15 - Por um prazo de 5 (cinco) dias, a contar da data da realização da Audiência  
120 Pública, o IBAMA, por meio da Superintendência no Estado de Pernambuco (Supes/PE),  
121 receberá comentários, manifestações e sugestões que serão anexados ao respectivo  
122 processo administrativo de licenciamento do empreendimento, em análise no IBAMA.

123

124 Art. 15 - Por um prazo de 15 (quinze) dias, a contar da data da realização da Audiência  
125 Pública, o IBAMA, por meio da Superintendência no Estado de Pernambuco (Supes/PE),  
126 receberá comentários, manifestações e sugestões que serão anexados ao respectivo  
127 processo administrativo de licenciamento do empreendimento, em análise no IBAMA.

128

## 129 **DAS DISPOSIÇÕES FINAIS**

130

131 Art. 16 - Os presentes à Audiência Pública deverão assinar a Lista de Presença.

132

133 Art. 17 - Caberá ao Secretário Executivo a coordenação do registro dos participantes da  
134 Audiência Pública, em livro de presença, constando nome, número do documento de  
135 identidade, telefone e instituição que representa, assim como a preparação da  
136 respectiva ata.

137

138 Art. 18 - Os casos omissos serão resolvidos pela Mesa Diretora.

139

140

Governador Valadares, 8 de Junho de 2018.

141

142 **MC:** Neste momento convido para compor a mesa o senhor Rodrigo Herles,  
143 representante do Ibama e presidente dessa audiência pública. (Aplausos)

144 Convido também senhor Sidvan Rezende representante do Ibama e secretário-  
145 executivo desta audiência. (Aplausos)

146 O senhor Luiz Roberto Azevedo gerente técnico e representante dos empreendedores  
147 Interligação Elétrica Paraguaçu S.A e Interligação Elétrica Aimorés S.A. (Aplausos)

148 Senhor João Eduardo Greco Pinheiro representante da Transmissora Paraíso de Energia  
149 S.A. (Aplausos)

150 Senhor Michael Goulart representante da Ambientare empresa de consultoria  
151 responsável pela elaboração dos estudos ambientais. (Aplausos)

152 Neste momento passo a palavra ao presidente da mesa para abertura desta audiência  
153 pública.

154

155 **Rodrigo Herles (Presidente da Mesa - Ibama):** Boa noite, boa tarde a todos muito bem-  
156 vindos a nossa audiência pública. Às 17h35 do dia 8 de Junho de 2018 eu Rodrigo Herles  
157 representando o Ibama declaro aberta a audiência pública e reunião técnica informativa  
158 em sessão conjunta referente ao licenciamento ambiental das linhas de  
159 transmissões 500 kV Poções III - Padre Paraíso II - Governador Valadares VI, circuitos 1  
160 e 2.

161

162 **MC:** Senhoras e senhores neste momento solicitamos que fiquem de pé para que  
163 possamos ouvir o hino nacional brasileiro.

164

165

### HINO NACIONAL

166

167 **MC:** Passamos a palavra ao presidente da mesa para as boas-vindas.

168

169 **Rodrigo Herles (Presidente da Mesa - Ibama):** Mais uma vez obrigado a todos que  
170 puderam estar presente conosco na sexta-feira tarde. A audiência pública sempre é um  
171 momento importante de discussão, é um dos poucos momentos que a gente tem para  
172 falar diretamente as pessoas que são eventualmente impactadas pelo empreendimento  
173 na região de inserção dos Empreendimentos, então é uma oportunidade muito valiosa  
174 do qual o Ibama não abre mão de promover.

175 Em nome da Diretoria de licenciamento ambiental da presidência do Ibama estamos no  
176 município então para conduzir essa reunião técnica informativa e audiência pública. O  
177 objetivo principal dessas dessas reuniões, dessa audiência é expor aos senhores o  
178 conteúdo dos estudos né. E ter oportunidade dirimir dúvidas recolher as impressões de

179 vocês da região das contribuições que sempre tem da população que está no local, por  
180 mais técnico que a gente esteja por mais esforço que façamos em termos de estudos  
181 ambientais sempre é importante ter a oportunidade de conversar com as pessoas.  
182 A audiência será conduzida na forma do regulamento com apresentações tanto do  
183 Ibama dos empreendedores e mostrando né aqui na região tanto quanto a parte mais  
184 importante dela que é a própria apresentação dos estudos. Vamos zelar para que seja  
185 uma audiência muito tranquila tal qual foi a de Padre Paraíso muito sossegada também  
186 muito proveitosa tanto quanto a de Macaraniponto desejamos então uma boa  
187 audiência à todos nós. Além da disponibilização que se faz do estudo de impacto  
188 ambiental do RAS disponibilizados no site do Ibama principalmente e enviado às  
189 instituições que interagem no processo de licenciamento ambiental, também estão  
190 dispostas aqui na no recinto né cópias do estudo cópias do seu respectivo rima, quem  
191 tiver interesse e necessidade por  
192 favor consulte, tá.

193 Gostaria de passar a palavra ao representante dos empreendedores começar aqui pelo  
194 João Greco para que possa dar uma saudação aqui de boa tarde para todo mundo, muito  
195 obrigado.

196 **João Greco (Transmissora Paraíso de Energia):** Boa tarde a todos, como o que o Rodrigo  
197 disse é importante esse discussão com a comunidade que está diretamente envolvida  
198 com os empreendimentos. Eu costumo dizer que esse empreendimento ele não tem só  
199 essa fase de implantação ou seja, nós vamos ser vizinhos aí ainda por 30 anos então é o  
200 início de um relacionamento que nós temos com a comunidade. Agradeço a presença  
201 de todos, é importante a participação de vocês nesse momento para que todas as  
202 dúvidas sejam esclarecidas, dirimidas para um bom andamento aí do empreendimento.  
203 Muito obrigado.

204 **Rodrigo Herles (Presidente da Mesa - Ibama):** Luiz Roberto, por favor.

205 **Luiz Roberto Azevedo (Interligação Elétrica Paraguaçu e Interligação Elétrica**  
206 **Aimorés):** Boa tarde a todos, primeiro muito obrigado pela presença de vocês aqui.  
207 Satisfação enorme poder estar iniciando essa conversa com a comunidade local  
208 apresentando para vocês o que será o nosso projeto em poucas linhas mas  
209 apresentando o que se constitui esse projeto e de que forma ele vai sobrepassar região  
210 isso é muito importante para nós estaremos sempre à disposição de vocês ao longo de  
211 toda a implantação do empreendimento e por consequência a longo dos 30 anos de  
212 concessão, como disse o Greco, estaremos sempre aqui para conversar com vocês o que  
213 for preciso.

214 **Rodrigo Herles (Presidente da Mesa - Ibama):** Por favor, Michael Goulart.

215 **Michael Goulart (Ambientare):** Boa tarde a todos, sejam bem-vindos aí a audiência  
216 pública e reunião técnica informativa, como o Rodrigo ponderou é um momento único  
217 né em que a comunidade toda a comunidade a participar do processo de licenciamento  
218 ambiental. Espero aí que a gente tenha um evento bem tranquilo né, vamos apresentar  
219 aí os estudos ambientais uma forma bem didática bem objetiva. Espero que os senhores  
220 estejam sendo satisfeitos e após apresentação estaremos todos da mesa aqui  
221 disponíveis para tirar quaisquer dúvidas. Obrigado.

222 **MC:** Convidamos os senhores para que a mesa seja desfeita para o início das  
223 apresentações. Convidamos o representante do IBAMA para que apresente no prazo de  
224 10 minutos o processo de licenciamento das linhas de transmissão 500 kV Poções III -  
225 Padre Paraíso II - Governador Valadares VI, circuitos 1 e 2.

226 **Rodrigo Herles (Presidente da Mesa - Ibama):** Boa noite de novo. Uma breve exposição  
227 rápida para a gente entender sobre um pouco sobre o processo de licenciamento  
228 Ambiental, esse processo que hoje é tão conhecido tão importante no Brasil, tem uma  
229 dimensão muito grande de tanto de abrangência de número de empreendimentos  
230 licenciados quanto de importância mesmo para a sociedade. Então estamos aqui  
231 licenciando as LTs Poções 3 - Padre Paraíso 2 - Governador Valadares 6 que são os nomes  
232 da subestações e suas respectivas localizações, circuitos 1 e 2.

233 Eu represento aqui a responsabilidade pelo licenciamento no caso do Ibama, da  
234 Diretoria de licenciamento ambiental, com suas diversas coordenações né que tratam

235 da temática, o Ibama se subdivide em coordenação temática. Principalmente gostaria  
236 de citar quem está relacionado ao núcleo de licenciamento Ambiental do Ibama Minas  
237 Gerais e estão comigo aqui compondo a equipe de análise analistas ambientais da  
238 cidade de Governador Valadares, Luciano; de Montes Claros, Daniel e Rafael; de  
239 Uberlândia, eu, a Adriana e o Sidvan. Compomos essa equipe responsável pela condução  
240 do processo de licenciamento ambiental do empreendimento. Uma das inovações que  
241 a gente tem nesse projeto, é uma das primeiras vezes que o Ibama lança mão das  
242 suas equipes centralizadas para conduzir seus projetos.

243 O que estamos licenciando gente? Vou tentar ajudar aqui pra gente entender bem,  
244 estamos licenciando a LT 500 kV Poções III - Padre Paraíso II - Governador Valadares VI,  
245 aqui na cidade de Governador Valadares circuito 1. A gente popularmente chama ela de  
246 Lote 2. É de responsabilidade da Transmissora Paraíso de Energia nós temos três  
247 empreendedores diferente, CNPJ diferentes responsáveis por dois circuitos de  
248 licenciamento então vai passar sessão toda tentando esclarecer deixar o mais claro  
249 possível para que a gente possa entender. Esse circuito ele é único que começa em  
250 Poções e vamos até Governador Valadares, com um único empreendedor, um único  
251 ramal de linha de transmissão. Licenciamos também a LT 500 kV Poções III - Padre  
252 Paraíso II, circuito 2 ele para em Padre Paraíso é um segundo CNPJ responsável pelo  
253 licenciamento aqui de Interligação Elétrica Paraguaçu na verdade concessionária.  
254 Licenciamos então a sequência dele né aí Padre Paraíso 2 o Governador Valadares 2, de  
255 responsabilidade da interligação Elétrica Aimorés. Além das Linhas propriamente ditas  
256 estão incluídos nesse processo duas subestações, a de Padre Paraíso e a de Governador  
257 Valadares que está sendo construída aqui nas imediações da cidade será construída nas  
258 imediações da cidade quando autorizado.

259 Essas duas unidades as duas subestações estão ao processo da TPE nesse processo então  
260 estamos avaliando né do ponto de vista ambiental a viabilidade desse conjunto de  
261 estruturas. O processo de licenciamento ambiental ele é de responsabilidade do dono  
262 mas não exclusivamente nos temos outras instituições que interagem conosco devido a  
263 sua própria responsabilidade sobre temas específicos né. A Aneel que é o poder  
264 concedente nesse caso. Os órgãos estaduais então daqui de Minas com Bahia no caso,  
265 as prefeituras, Secretaria de Meio Ambiente são convidadas a interagir conosco no  
266 projeto licenciamento ambiental, IPHAN, Instituto patrimônio histórico e artístico

267 nacional diz respeito a eventuais bens históricos e culturais que possam existir no trajeto  
268 desses Empreendimentos tá. O Ministério da Saúde nem tanto nesse processo mas  
269 outros em que tenha essa necessidade. Principalmente quando falando de áreas com  
270 potencial de malária não é o caso daqui, a Funai, Fundação Nacional do Índio e a  
271 Fundação Cultural Palmares que nesse processo tem interagido bastante conosco em  
272 razão das Comunidades Quilombolas que estão presentes aí na área de estudo.

273 Uma síntese bastante rápida do processo de licenciamento Ambiental ele começa com  
274 a formalização de processo, a comunicação do interessado do empreendimento ao  
275 Ibama dizendo que tem interesse em estudar determinados projetos.

276 Segue-se uma avaliação de impactos ambientais, nesse caso sobre responsabilidade da  
277 Ambientare foi empresa contratada por todos os três proponentes de projeto para fazer  
278 o estudo né, para estudar a área né para conhecê-la e fazer a avaliação de impacto  
279 ambiental do projeto. Esses estudos no caso que é um EIA e um RAS, ele é submetido a  
280 uma avaliação exame dolbama na expectativa que se faça um parecer técnico. Estamos  
281 na fase aqui da audiência pública vamos seguir com a o parecer técnico, ele pode ter  
282 três situações, três desdobramentos. A primeira delas que a gente não espera que o  
283 empreendimento seja considerada inviável por razões de localização potencial de  
284 impacto né um empreendimento pode ser considerado inviável acontece. Ok, se assim  
285 ocorrer ele é sumariamente arquivado o processo para por ali. O estudo pode ser, não  
286 estar totalmente completo. E aí o parecer indica isso e sugere complementações que o  
287 estudo seja complementado e de novo submetido à apreciação do Ibama, ele pode ser  
288 declarado inviável diretamente na emissão de licença prévia apenas autoriza a  
289 concepção do projeto né, autoriza, aprova a localização do projeto depois ele e seguido  
290 de uma licença de instalação meses depois. E aí sim autoriza o início da efetivamente  
291 nas obras por fim uma licença de internamento de empreendimento propriamente dito.  
292 É um modelo de três licenças no país. E outros atos autorizativos que são também  
293 inerentes a ele como a própria autorização de supressão de vegetação.

294 Enfim estamos aqui justamente discutindo então estudo de impacto ambiental e  
295 relatório ambiental simplificado dos três empreendimentos. Pra gente audiência pública  
296 é um espaço de esclarecer dúvidas recolher críticas, sugestões, opiniões e o espaço de  
297 participação pública formalizada. A licença prévia como eu disse atesta a viabilidade do  
298 empreendimento. Ela autoriza a instalação e faz o acompanhamento então da  
299 implantação do empreendimento zelando né pelo os compromissos que são assumidos  
300 quando do cumprimento de condicionantes dos problemas ambientais formalizados.  
301 Por fim a licença de operação que autoriza o funcionamento e acompanha a gestão  
302 ambiental do empreendimento toda a vida operativa do empreendimento. E até depois  
303 dela. Se infelizmente o empreendimento encerrar sua vida útil e precisar ser  
304 desmobilizada aqui também nessa fase a gente acompanha tecnicamente como é que  
305 será feito essa desmobilização, essa retirada das estruturas do empreendimento se  
306 assim for o caminho desejado, se for caminho recomendado.

307 Até agora nós percorremos algumas fases, estamos aqui ainda em fase preliminar né  
308 mas já andamos um pouquinho. Como eu disse com elaboração dos estudos de impacto  
309 ambiental sobre responsabilidade da Ambientare teve abertura de processo em  
310 novembro de 2016 os três empreendedores, a TPE, a Interligação Paraguaçu,  
311 Interligações Aimorés. Recebemos esse estudo em 2 de Dezembro de 2017, novembro

312 e dezembro pra ser mais preciso. Fizemos uma avaliação preliminar de qual completo  
313 estavam esses estudos, aprovamos os estudos em janeiro e fevereiro de 2018. O Ibama  
314 foi responsável por fazer uma vistoria aqui na região em abril, dois meses atrás tivemos  
315 aqui em Governador Valadares pra conhecer região para percorrer o trajeto do  
316 empreendimento, sobrevoando todo o traçado e nesse momento estamos conduzindo  
317 audiência pública sob responsabilidade do Ibama, essa é uma audiência de  
318 responsabilidade é do Ibama. Mas ela é executada em cooperação com os  
319 empreendedores.

320 Próximos passos então como eu disse é um parecer técnico conclusivo do Ibama  
321 examinando toda a documentação apresentada principalmente o conteúdo e avaliação  
322 de impacto promovido pelo estudo de impacto ambiental. Caso emita-se uma licença  
323 prévia os empreendedores da consultoria então passarão o detalhamento das medidas  
324 mitigadoras compensatórias e de Controle Ambiental numa fase posterior ponto de  
325 novo só pra finalizar, uma fase importante pra gente aqui mas ela ainda não autoriza o  
326 início do empreendimento, é uma concepção de projeto e de localização do  
327 projeto depois disso ainda há desdobramento então certamente uma pergunta  
328 que sempre se faz é quando efetivamente vai começar as obras Depois da emissão da  
329 licença prévia, depois da emissão da licença de instalação. Essa é uma síntese do nosso  
330 procedimento de licenciamento ambiental é um procedimento bastante peculiar no  
331 Brasil. Estamos com ele aqui há algum tempo e vamos aqui então avaliar os estudos  
332 ambientais apresentados pelos empreendedores, ok? Obrigado. Nossos contatos.  
333 (Aplausos)

334 **MC:** Convidamos neste momento o representante da Consultoria Ambiental para que  
335 apresente no prazo de, desculpa, representante do empreendedor para que apresente  
336 em um prazo de 20 minutos o projeto da linha de transmissão 500 kV Poções III - Padre  
337 Paraíso II - Governador Valadares VI, C1e C2. Como são dois representantes de  
338 empreendedor o tempo foi dividido em 10 minutos para cada um.

339 **João Greco (Transmissora Paraíso de Energia):** Boa tarde a todos, meu nome é João  
340 Greco, eu represento a Transmissora Paraíso de Energia que foi a vencedora do lote 2 é  
341 o apelido que a gente dá para o empreendimento.

342 Bom, o nome do empreendimento é linha de transmissão LT 500 kV Poções II na Bahia,  
343 Padre Paraíso II no estado de Minas Gerais, Governador Valadares 6 e instalações  
344 associadas. Falar um pouquinho da empresa TPE, ela faz parte do grupo Alupar que atua  
345 tanto na geração, quanto na transmissão. É uma empresa que trabalha 100% brasileira  
346 que está expandindo para o mercado externo tem algumas coisas na Colômbia, PCH e  
347 linha de transmissão e no Peru onde temos uma hidrelétrica em construção.

348 Atuamos em quase todo o Brasil nós temos linhas de transmissão no Mato Grosso, Pará,  
349 Maranhão Ceará temos usinas eólicas, hidrelétricas, ou seja, nós estamos bem  
350 espalhados por todo o Brasil. Hoje nós temos praticamente quase 5 mil km em linhas  
351 operacionais, 4700 km de linhas operacionais e essas que estão verdes entre elas esse  
352 circuito que está sendo construído aqui que a pretensão é ser construído aqui somam  
353 mais 2200 km de implantação, vai chegar aí perto de 7000 km de linhas de transmissão  
354 em todo o Brasil e mais ou menos 700 megawatts de geração, sendo 550 megawatts  
355 que já estão operando e aproximadamente cento e poucos megawatts que estão em  
356 implantação.

357 Aqui um pouquinho do histórico da Alupar então nós participamos dos leilões de  
358 transmissão, os leilões de transmissão começaram lá em 1999 e desde então a Alupar  
359 participou de todos os leilões de transmissão alguns tendo sucesso outros não, mas  
360 sempre um amplo crescimento. Então aqui tem um pouco do nosso histórico de como  
361 nós estamos em 2006 e como nós estávamos em 2016. Em 2016 ganhamos projetos  
362 novos que são esses que estão em construção que somam mais 2000 quase 2300 km de  
363 linha. A gente tem algumas empresas que a gente atua, a gente já atua aqui na  
364 Transleste que é uma empresa de Transmissão de Energia aqui no estado de Minas  
365 Gerais, a STC que é o sistema de transmissão Catarinense, fica em Santa Catarina, e a  
366 Lumitrans também que aqui no estado de Minas Gerais. Entre as empresas de geração  
367 a gente tem uma usina eólica que está finalizando a construção deve entrar em  
368 operação entre final de agosto começo de setembro no Estado do Ceará, temos uma  
369 usina hidrelétrica Foz do Rio Claro que fica no estado de Goiás e as hidrelétricas São José  
370 que fica em Ijuí no Rio Grande do Sul, essas já são empresas mais antigas que já estão  
371 operando há alguns anos.

372 Um pouquinho das ações sociais que a Alupar trabalha como eu disse a gente vai ficar  
373 aqui vizinhos muitos anos ainda então a gente participa das Comunidades a gente atua,  
374 a gente quer ter vocês como parceiros e a gente sabe da interferência da empresa nas  
375 comunidades, então a gente participa de várias ações sociais, publicações, incentivo à  
376 cultura, programas culturais, publicação de livros, preservação do meio ambiente, a  
377 empresa tem como compromisso da alta diretoria participar de ações sociais voltadas à  
378 preservação ambiental, ações sociais para elevar a comunidade oficinas de trabalho etc.  
379 A gente mantém algumas entidades como patrocinadores, então agente usando além  
380 do esporte a gente atende a seleção brasileira de Hugby. A gente tem aqui o combate  
381 ao câncer, Fundação para cegos, recentemente o grupo passou a incentivar o hospital  
382 aqui de Governador Valadares nós estamos apoiando o programa oncológico aqui do  
383 hospital de Governador Valadares, já como forma da gente que vai ficar aqui por mais  
384 30 anos já estar participando da comunidade, atuando junto com vocês.

385 E vou falar um pouquinho de empreendimento, isso que eu falei foi só da companhia.  
386 Eu já falei que a empresa faz a geração, faz transmissão. Como é que é o caminho da  
387 energia né? Então a gente tem uma usina que gera, seja ela eólica, solar, hidrelétrica,  
388 nuclear ela gera vai para uma subestação e para uma linha de transmissão como essa  
389 que nós vamos, que nós pretendemos construir aqui. Essa linha de transmissão chega  
390 numa subestação abaixadora porque ela é transmitida em grandes volumes de energia  
391 então são 500 kilovolts são blocos grandes energia e ela é rebaixada para vim para uma  
392 linha de distribuição que são as distribuidoras locais que vai atender a sua casa escolas  
393 o consumidor final. Ou seja, a energia sai da Usina e chega no consumidor final entre os  
394 pedaços dela tá a linha de transmissão que é a que faz, que tem obrigação de transmitir  
395 esses grandes blocos de energia. O empreendimento de transmissão ele tem começo lá  
396 no planejamento com a empresa de planejamento energético a EPE que faz todo o  
397 estudo de como que isso tem que vir aqui para chegar até essa casa, quais são as  
398 demandas, o crescimento da população, o crescimento industrial, o PIB, faz uma série  
399 de estudos, faz uma previsão do que vai ser feito com isso ela faz desenvolver um  
400 projeto, ver qual que é uma das alternativas e apresenta para Aneel que vai regular essa  
401 concessão e que vai planejar e executar um leilão oferecendo isso para investidores  
402 privados. Quem ganha o leilão é pelo menor preço de receita, ou seja, para ligar o ponto



403 A no ponto B, vai receber tantos milhões por ano. Quem dá o menor preço que leva esse  
404 trecho e tem obrigação de construir, de licenciar, construir e operar por 30 anos. E aí se  
405 cria uma empresa específica no caso a TPE, temos a Interligação Paraguaçu e a  
406 Interligação Aimorés que são as outras empresas que vão estar aí também paralelas com  
407 a gente.

408 Aqui só pra gente entender qual que é o objetivo desse empreendimento né então ele  
409 tá aqui, a intenção é trazer blocos de energia que estão no nordeste, região Sudoeste  
410 da Bahia e interligar isso ao sudeste. Então tem todo um projeto ou seja, cada linha  
411 tracejada dessa é um projeto que está em fase de licenciamento ou em fase de  
412 implantação. Então a gente tem um corredor que vai chegar no finalzinho aqui tá  
413 chegando em Rio Novo do Sul e outro mas esse que nós tamos falando propriamente  
414 dito que tá trazendo energia basicamente de usinas eólicas e vai escoar essa energia  
415 para a região sudeste, ampliando a capacidade e melhorando o sistema elétrico aqui da  
416 região. O nosso empreendimento, ou seja, a nossa linha de transmissão ela tem começo  
417 lá na subestação de Poções III, chega em Padre Paraíso 2 e de Padre Paraíso 2 vai até  
418 Governador Valadares 6 aqui na região de Governador Valadares. Entre outras coisas  
419 né, a gente vai ter na subestação de Poções pela TPE nós vamos ter alguns bens de  
420 entrada que são onde as linhas vão sair né, a gente chama B de entrada mas é a saída  
421 da linha para cá e as duas subestações tanto de Padre Paraíso quanto de Governador  
422 Valadares são subestações novas que vão ser construídas do 0. A de Poções já é  
423 existente.

424 O plano de implantação é de 26 meses, um pouquinho mais de dois anos e as etapas  
425 após o licenciamento é a parte de topografia, supressão vegetal, escavação, fundação,  
426 concretagem lançamento de torres, e lançamento dos cabos. Nós devemos ter no pico  
427 da obra no máximo 1529 funcionários. Estão especificados/previstos canteiros de obra  
428 em Governador Valadares, Teófilo Otoni, Padre Paraíso, Almenara, Itambé e Poções.  
429 Como a linha ela tem um comprimento aí mais ou menos de 540 km a gente vai ter  
430 canteiros espalhados ao longo da linha.

431 A nossa linha ela é de 500 kV então entre Poções e Governador Valadares ela tem 322  
432 km. Entre Padre Paraíso, perdão, entre Poções e Padre Paraíso ela tem 322 km e entre  
433 Padre Paraíso e Governador Valadares ela tem 215 Km. A gente fala aqui de faixa de  
434 serviço e faixa de Servidão eu vou falar mais para frente que que é isso mas é o caminho

435 que a gente precisa ter liberado entre as torres. O número estimado de torres é mais  
436 ou menos 1060 torres ao longo de todo o trecho sendo 657 torres entre Poções e Padre  
437 Paraíso e 400 Torres entre Padre Paraíso e Governador Valadares uma distância média  
438 de 500 metros entre uma torre e outra. A gente tem duas alternativas aqui de torre né,  
439 que a gente vai ver mais para frente que minimiza a supressão vegetal, ok? Então aqui  
440 a gente tem o pátio de Padre Paraíso e o pátio de Governador Valadares sendo que essa  
441 área amarela é a que cabe, um pouquinho mais é a que cabe a TPE e aqui também.  
442 Acontece que como nós estamos fazendo a subestação do zero a nossa obrigação é  
443 comprar toda a área, então nós estamos comprando aqui em Governador Valadares  
444 uma área de aproximadamente 36 hectares.

445 Então aqui só para falar para vocês sobre a faixa de serviço, a faixa de serviço esses são  
446 5m que é o que a gente anda entre uma torre e outra e a faixa de Servidão é toda essa  
447 largura aqui que a gente vê. Um exemplo que como era feito antigamente os

448 licenciamentos e havia a supressão vegetal de toda a faixa de servidão e hoje esse aqui  
449 é o modelo novo onde só tem supressão vegetal no meio ali naquela faixinha de cinco  
450 metros. Isso é o que é permitido na faixa de Servidão, ou seja, a gente pode ter  
451 circulação, pode ter cerca, pode ter cerca mas ela tem especificações técnicas tem que  
452 ser seccionada, tem que ter aterramento, árvores de plantação baixa e circulação de  
453 veículos isso pode ter ao longo da faixa de Servidão. Já não pode ter ao longo da faixa  
454 de servidão construções, soltar pipa, árvores de grande porte ou de médio porte. e  
455 queimadas e incêndios, isso é proibido.

456 Aqui estão os nossos contatos. Eu sou o diretor responsável pela área; o Eduardo  
457 Sakamoto é o gerente de meio ambiente tá aqui também; e o Arthur compõem a equipe  
458 de Meio Ambiente, são responsáveis aí pelo desenvolvimento do projeto juntamente  
459 com a Ambientare. Muito obrigado. (Alausos)

460 **MC:** Obrigado, senhor João. Nesse momento eu convido o senhor Luiz Roberto para no  
461 prazo de 10 minutos apresentar o empreendedor.

462 **Luiz Roberto Azevedo (Interligação Elétrica Paraguaçu e Interligação Elétrica**  
463 **Aimorés):** Boa tarde a todos, mais uma vez. Nós vamos falar aqui do circuito 2 que é o  
464 circuito paralelo ao que acabou de ser falado pelo colega João Greco. Vão haver alguns  
465 slides aí repetitivos mas infelizmente eu vou passar muito rápido para não tomar o  
466 tempo. Da mesma maneira que foi dito é uma ilustração de como é o caminho da  
467 energia a partir das usinas que não necessariamente são somente hidrelétricas no Brasil  
468 predominantemente são hidrelétricas mas não necessariamente são hidrelétricas,  
469 podem ser termelétricas, eólicas e assim vai. A partir das usinas um grande sistema de  
470 transmissão interliga as usinas ao centro de consumo, às nossas cidades. E esse é o papel  
471 principal da transmissão, trazer energia dos potenciais remotos até os pontos do  
472 consumo, quer sejam as cidades, quer sejam as grandes indústrias. Mas mais do que isso  
473 a transmissão também permite fazer intercâmbio de energia entre diversas áreas do  
474 nosso país que é um país muito grande.

475 Falando um pouquinho da motivação porque esse empreendimento porque essas linhas  
476 de transmissão estão sendo construídas? A motivação principal é o aumento da  
477 capacidade de interligação entre as regiões norte nordeste Sul sudeste centro-oeste a  
478 principal motivação mas também escoamento do potencial eólico aqui da região  
479 Nordeste que já é grande e continua crescendo. Então hoje o Nordeste tem um  
480 excedente de energia que precisa ser escoada e isso é feito através das interligações, e  
481 essas linhas que vamos construir aí são reforços nas interligações que já existem. E além  
482 disso há um atendimento localizado aqui um benefício tanto para região Sudoeste da  
483 Bahia e ali nós já fomos corrigido lá na audiência pública em Macarani que não é sul, é  
484 sudoeste, não é sul. Como aqui também para o norte noroeste, nordeste de Minas  
485 Gerais. Nós estamos falando no nosso caso de duas linhas de transmissão, duas  
486 concessões de serviço público de transmissão de energia elétrica. São duas empresas,  
487 eu estou aqui representando as duas, sou diretor técnico das duas mas são duas  
488 empresas. Uma delas é a Interligação Elétrica Paraguaçu e a outra Interligação Elétrica  
489 Aimorés, são os mesmos, pertence aos mesmos grupos empresariais mas são duas  
490 empresas. Cada empresa construirá um empreendimento que eu vou falar agora na  
491 sequência sobre cada um, deixamos aqui também de pronto né o 0800 que foi criado  
492 para o serviço de auditoria que é monitorado pela nossa empresa contratada para os

493 estudos de Meio Ambiente e o serviço permanente 24 horas por dia para atender  
494 qualquer necessidade da sociedade da população e será dado o devido  
495 encaminhamento a partir dessa comunicação.

496 Como eu falei às duas empresas, as duas concessionárias de serviço público de  
497 transmissão pertencem aos mesmos grupos, divididos 50% das ações de cada uma das  
498 empresas. Tanto a Interligação Elétrica Paraguaçu como a Interligação Elétrica Aimorés  
499 são concessionárias pertencentes a Taesa e a Isa Cteep. Tanto a Taesa quanto a Isa Cteep  
500 são duas concessionárias tradicionais e muito atuantes no mercado brasileiro.

501 Falando primeiro da Cteep, a Isa Cteep é uma empresa que atua fortemente no Estado  
502 de São Paulo, 98% da transmissão em São Paulo circula 90% da energia distribuída em  
503 São Paulo circula pelas linhas de transmissão da Cteep, ela é muito forte em São Paulo  
504 porém de 2007 para cá ela vem se expandindo e instalando linhas e subestações no  
505 resto do Brasil também. Então todos os estados que estão pintados de azul contém, já  
506 temos instalações da Cteep, ou própria da Cteep ou de suas filiais instaladas e operando  
507 nesses estados. Aqui está representada aqui hoje estamos falando aqui na audiência  
508 pública as duas linhas de Poções até Padre Paraíso e de Padre Paraíso até Governador  
509 Valadares. A Cteep além de transmitir 98% da energia transmitida em São Paulo também  
510 transmite 26% de toda a energia produzida no país. Ela tem 18 mil km de linha 60 mil  
511 MVA de capacidade instalada é uma das empresas referência operacional pela Aneel, é  
512 uma empresa grande muito bem estabelecida assim como a Taesa que vou falar em  
513 seguida.

514 A Taesa é também, as duas são empresas puramente de transmissão, são  
515 concessionárias que só exploram serviço de transmissão. A Taesa está presente já em  
516 16 estados no Brasil, 34 concessões 18.000 km de linha, 70 subestações, o maior pleio  
517 de ativos operacionais de transmissão no Brasil e aqui estão todas as linhas operadas as  
518 escuras, em verde as em construção. Ou seja, quem está por trás dos investidores dessas  
519 duas empresas que vão estar construindo aqui a interligação entre sul da Bahia e o norte  
520 de Minas são duas grandes empresas bem estabelecidas no mercado brasileiro de  
521 transmissão, concessionárias bem tradicionais. Além de todo o serviço de transmissão e  
522 que exploram ambas também tem suas atuações na área de sustentabilidade apoiando  
523 programas sociais, culturais, de saúde e esporte temos aqui algumas desculpe temos  
524 aqui algumas alguns dos apoios feito pela Cteep muito forte na área de saúde, Graac,  
525 Hospital do Câncer de Barretos, Doutores da Alegria mas também na área de esporte e  
526 na área de cultural da mesma forma a Taesa apoiando aí fortemente a área de saúde  
527 cultura e esporte. Esse é o papel que se faz de cunho social juntamente com toda a  
528 responsabilidade da concessão de transmissão de energia elétrica.

529 Falando dos empreendimentos e tô vendo que só temos dois minutos vamos dar uma  
530 acelerada aqui. O que está em amarelo, o que tem laranja são as instalações do lote 2  
531 da Transmissora Paraíso de Energia que o colega João Greco acabou de falar e azul e  
532 vermelho colocamos aqui as instalações da Paraguaçu em azul e da Aimorés em  
533 vermelho, são duas linhas de transmissão, vamos falar um pouquinho sobre elas. Aqui  
534 uma visão aérea apenas mostrando azul a linha da Paraguaçu, em vermelho a linha da  
535 Aimorés e Preto a linha da transmissora Paraíso de Energia. Vejam que são dois circuitos  
536 paralelos o tempo inteiro, cada uma com um da ordem de 550 km mais ou menos a  
537 soma dos dois trechos.

538 Aqui falando agora das audiências públicas primeiro fizemos na terça-feira em Macarani,  
539 ontem em Padre Paraíso e hoje estamos fazendo audiência pública em Governador  
540 Valadares cumprindo assim o programa estabelecido pelo Ibama. Resumidamente aí as  
541 características das instalações da Interligação Elétrica Paraguaçu que é a linha de  
542 transmissão que começa em Padre Paraíso, desculpa, em Poções e termina em Padre  
543 Paraíso ela tem 338 km de extensão ultrapassa aí 14 municípios sendo 5 na Bahia e 9  
544 em Minas Gerais representa um investimento de mais de 500 milhões de reais. As linhas  
545 de transmissões, os sistemas de transmissão são investimentos muito elevados. Uma  
546 estimativa de empregos diretos e indiretos durante o empreendimento de mil pessoas  
547 e o prazo de construção estabelecido no contrato de concessão é 30 meses estamos  
548 trabalhando para reduzir isso.

549 O lote 4 que é a Interligação Elétrica Aimorés da mesma forma uma linha de 500 kV uma  
550 linha de 500 kV de 208 Km perpassando 11 municípios agora só em Minas Gerais desde  
551 Padre Paraíso até aqui em Governador Valadares. Uma linha agora um pouco menor 208  
552 km e o investimento estimado de 350 milhões de reais. Geração de emprego de 700  
553 pessoas e o prazo de construção semelhante ao outro. Essa imagem já foi mostrada  
554 mostra como em área de vegetação intensa era feito antigamente as linhas e hoje como  
555 são autorizadas as construções da linha apenas com corredor no meio de trabalho  
556 propriamente dito, aqui se pode ver um pouco melhor o corredorzinho de serviço no  
557 meio e a mata preservada. Aqui detalhes simplificados das etapas de construção, a  
558 primeira etapa fazer as fundações da torre. Aqui a montagem eletromecânica já dada a  
559 torre da estrutura e aqui lançamento de cabos, as máquinas que puxam, vão puxando  
560 os cabos aqui já detalhe da fase de comissionamento que é a checagem de tudo que foi  
561 instalado está tudo de acordo antes de se ligar propriamente, por em operação ali, as  
562 duas fotos representam trabalhos na época de comissionamento para dar uma ideia  
563 para vocês. A faixa de passagem estamos trabalhando com uma faixa de servidão de 60  
564 metros exceto em algumas torres que são estaiadas aonde a largura da faixa vai se  
565 alargar até possivelmente até uns 70 metros mas a faixa como um todo será de 60  
566 metros. Essa é a faixa de Servidão que tem que ser preservada e a segurança operacional  
567 da linha. Aqui também repetindo apenas uma cartilha de com outras imagens mas é a  
568 informação que também já foi dito.

569 O que podemos fazer na faixa de Servidão nas proximidades dela? Não há nenhuma  
570 restrição à circulação de pessoas, nem a plantações de baixa estatura, não há restrição  
571 à circulação de máquinas agrícolas, de animais e nem cercas. As cercas tem suas  
572 características de projeto que tem que ser observadas, restrições elétricas mas não há  
573 restrição nenhuma ter cerca. O que não se pode ser feito nas proximidades ou nas  
574 estruturas de uma linha de transmissão? É a escalada que traz riscos de eletrocussão  
575 assim como de queda, isto aqui não pode ser feito, empinar pipas, plantações de  
576 estatura mais elevada, fogo na faixa nem pelo menos a 15 metros da faixa é proibido  
577 atividade com fogo, e não se pode edificar na face não se pode construir em residência  
578 em nenhum local que tem atividade permanente. A passagem pela linha é permitida  
579 não é permitido ficar sobre a linha.

580 Aqui estão os nossos parceiros a Interligação Elétrica Paraguaçu e Aimorés contratou as  
581 obras em regime que nós chamamos de *turn key*, uma grande empresa para construir  
582 projetar, planejar e construir de fazer o licenciamento ambiental e a liberação das faixas  
583 a parte de linhas o nosso contratado é a Sae Towers uma empresa que vocês vão ver  
584 muito por aqui. A Engetecnica e a Remo engenharia são as contratadas para as obras de

585 subestações, essas duas linhas têm obras de conexão na subestações, são pequenas  
586 obras, a grande obra das duas subestações é da transmissora Paraíso. Nós faremos  
587 apenas a conexão. E esses são os parceiros do licenciamento ambiental das liberações  
588 patrimoniais e aqui de topografia, existem outros parceiros também subcontratados  
589 mas colocamos aqueles que vocês vão ter mais contato aqui na região. Era isso, muito  
590 obrigado. (Aplausos)

591

592 **MC:** Convidamos nesse momento representante da Consultoria Ambiental para que  
593 apresente no prazo de 40 minutos os estudos em questão.

594

595 **Michael Goulart (Ambientare):** Boa noite, meu nome é Michael Goulart diretor técnico  
596 da Ambientare. E estou aqui hoje para apresentar os estudos ambientais do  
597 empreendimento linha de transmissão 500 kV Poções III - Padre Paraíso II - Governador  
598 Valadares VI, circuitos 1 e 2. Como os senhores perceberam são dois circuitos né são  
599 duas linhas em paralelo constituída por três empreendedores em função desses  
600 empreendimentos estarem localizados próximos, mesmo órgão licenciador a mesma  
601 região optou-se aí em se fazer um estudo ambiental em conjunto, assim como a  
602 apresentação na audiência pública e na reunião técnica informativa.

603 Bom, como é que a gente começou né como que a gente concebeu os estudos  
604 ambientais? Todo estudo ambiental ele é feito a partir das diretrizes do órgão ambiental  
605 licenciador né, no caso aqui o Ibama emite um termo de referência que contém todas  
606 as especificações do que deve ser estudado. E como é que começa o estudo então? A  
607 gente divide os estudos ambientais independentemente deles ter um estudo de impacto  
608 ambiental, um relatório ambiental simplificado nessas quatro etapas aqui tá. Primeira  
609 etapa seria a caracterização do empreendimento, é a etapa em que o empreendedor  
610 ele vai fornecer as informações de engenharia né, ou seja, que tipo de empreendimento  
611 que vai ser construído, qual é o número de Torres, o período de construção da obra. A  
612 partir da caracterização do empreendimento e da localização a gente vai estudar então  
613 a região onde se pretende implantar esse empreendimento. Essa fase de estudo chama-  
614 se o diagnóstico ambiental levantamento de todas as características da região, sejam os  
615 componentes físicos, por exemplo, qualidade da água, qualidade do ar, aspectos do solo,  
616 relevo, do meio biótico né que seria a fauna e a flora né, os animais e vegetação presente  
617 ali e também nos aspectos socioeconômicos, ou seja, quais são as comunidades, quais  
618 são, quem são as pessoas que estão morando e vivendo ali perto né, como funciona o  
619 dia a dia dessas pessoas.

620 Quando a gente avalia como será o empreendimento, as características desse  
621 empreendimento e a gente estuda a região onde ele pretende ser implantado, a gente  
622 consegue listar alguns impactos ambientais, esses impactos eles podem ser tanto  
623 impactos positivos, quanto impactos negativos. Sendo impactos negativos é  
624 fundamental pra que o empreendimento se torne viável que a gente desenvolva um  
625 conjunto de medidas que vai fazer o controle desses impactos. Esse controle ele pode  
626 ser desde uma medida preventiva para evitar que esse impacto ocorra ou uma medida  
627 mitigadora, ou seja, para diminuir o efeito desse impacto. Quando a gente não consegue  
628 mitigar o efeito de impacto e reduzir esse efeito a gente faz uma compensação de  
629 impacto eu vou falar um pouquinho mais para frente e todas essas medidas elas são  
630 monitoradas por meio de programas ambientais, né. Então todo esse conjunto de  
631 medidas que a gente desenvolve elas estão inseridas dentro dos programas ambientais

632 que são apresentados o estudo de impacto ambiental e o relatório ambiental  
633 simplificado.

634 Os empreendimentos então eles se localizam entre os estados de Bahia e Minas Gerais  
635 como foi falado pelos empreendedores a localização preliminar é definida pela Aneel,  
636 em função do objetivo do empreendimento neste empreendimento ele tem o objetivo  
637 de escoar energia das eólicas do nordeste então obviamente o posicionamento  
638 geográfico do empreendimento tem que estar relacionado a essa transmissão de  
639 energia. Bom, a Aneel ela dá uma localização inicial do empreendimento, essa  
640 localização ela ainda é discutida dentro do licenciamento ambiental para entender se  
641 exatamente naquele local, naquele traçado é a melhor posição para empreendimento  
642 então é feito conforme definido na legislação um estudo de alternativas locais, ou  
643 seja, dentro daquela posição inicial que a Aneel definiu como prioritária existem  
644 alternativas de traçado, ou seja, é possível pensar num traçado que minimize né que  
645 reduzem os impactos ambientais. Então é o que a gente faz nessa análise de três  
646 alternativas locais usando critérios socioambientais então, por exemplo, a  
647 quantidade de vegetação vai ser retirada se tá afetando as comunidades que vivem no  
648 entorno ou não, é alguns dos critérios e muitas vezes dentro do próprio leilão do edital  
649 de leilão já existe um conjunto de premissas né que são critérios obrigatórios que os  
650 empreendedores têm que seguir nesse estudo de alternativa local. No caso do  
651 leilão 013/2015 foi estabelecido que as duas linhas que são paralelas elas têm que estar  
652 obrigatoriamente ao longo de 80% da sua extensão afastada 10km.

653 Bom, o lote 2 cujo representante cujo empreendedor é a TPE, estudou alternativas  
654 locais os senhores podem ver aqui uma linha azul, essa linha azul é a alternativa  
655 final do projeto foi a alternativa escolhida e a gente tem outras duas alternativas aqui.  
656 Duas condições principais para definição de alternativa do lote 2, primeiro foi reduzir  
657 interferência na vegetação e o segundo ponto foi o afastamento de mais de 5 km de  
658 uma comunidade remanescente quilombola chamado comunidade Pedra, então em  
659 função disso houve um pequeno afastamento.

660 O lote 3 seguiu duas premissas básicas, a primeira é a orientação da Aneel de  
661 afastamento aí obrigatório do lote 2 e uma segunda premissa foi afastamento também  
662 de uma comunidade remanescente quilombola chamada de Marobá dos Teixeiras.

663 O lote 4 a alternativa de traçado na verdade não pode ser muito estudada por que existia  
664 a forte restrição relacionada às premissas definidas pela Aneel no leilão.

665 Bem, uma vez definido então a localização a gente precisa estabelecer qual vai ser a  
666 nossa área de estudo, ou seja, onde que a gente vai fazer o diagnóstico ambiental. Essa  
667 área de estudo em função do meio né se é físico, se é abiótico, se é sócio econômico ela  
668 vai variar. No caso dos meios físicos e biótico ou seja, nos aspectos da qualidade da água,  
669 do ar, dos rios, da fauna e da flora nós definimos que a área de estudo seriam um raio  
670 de 5 km no entorno de cada uma das linhas de transmissão e considerando que os dois,  
671 que os três lotes eles são paralelos nós incluímos toda essa área interna todo esse  
672 intervalo existente aqui entendendo que ele pode ser que houvesse algum Impacto né  
673 então a área de estudo meio físico biótico considerou essas duas condições.

674 No meio socioeconômico obviamente que área de estudo teria de ser todo o território  
675 dos municípios mas como os territórios são muito grandes né a gente estabeleceu  
676 também bom vamos estudar os territórios, vamos estudar as sedes humanas, todos os  
677 municípios visitar secretarias mas vamos focar quem são os mais interessados e também  
678 dos mais potencialmente afetados que aquelas, que são aquelas comunidades que estão

679 distribuídas ao longo do traçado da linha no raio de 1km para cada lado do  
680 empreendimento.

681 Definida a área de estudo então, a gente inicia nosso diagnóstico ambiental que seria  
682 então um estudo de todos esses componentes. Como que nós fizemos um levantamento  
683 de dados secundários. Esses dados secundários são informações já existentes e outros  
684 estudos, em referências bibliográficas, em publicações e levantamento de dados  
685 primários como é que estão dados originais que são coletados em campo então são as  
686 informações que a gente obteve coletando a fauna estudando a vegetação e indo nas  
687 comunidades.

688 Com relação às campanhas de campo fizemos campanhas de aspectos físicos solos  
689 relevo presença de cavidades né, das cavernas, estudamos os animais, então aves  
690 mamíferos, répteis, anfíbios, morcegos, mosquitos e também a vegetação. A parte do  
691 estudo socioeconômico a gente foi em todas as comunidades ao longo desse raio de  
692 1km visitamos também as prefeituras e as secretarias e fizemos uma pesquisa de  
693 opinião com todo o público interessado. Uma parte que eu falei que existiam quatro  
694 etapas né a terceira etapa que seria avaliação de impactos ambientais a gente se baseia  
695 na resolução CONAMA 01 que é a legislação que estabelece a necessidade de estudo de  
696 impacto ambiental e que considera basicamente dois grandes atributos que refletem  
697 uma série de características dos impactos. Então se o impacto ele é reversível ou seja,  
698 se interromper atividade ele volta ao estado natural, quanto tempo dura esse Impacto  
699 se esse Impacto ele abrange a área em torno, se ele é local se ele é regional. Enfim, esse  
700 conjunto de atributos vão gerar a importância e a magnitude do impacto quando a gente  
701 avalia esses dois fatores em conjunto a gente vai chegar na significância desse impacto.  
702 O impacto ele vai ser classificado no impacto significativo, ele é mais abrangente ele tem  
703 um tempo de duração maior; marginal ou insignificante. Quando a gente for discutir a  
704 questão da avaliação de impacto vai ficar um pouquinho mais claro.

705 Diagnóstico do meio físico. Então como eu falei são os aspectos de solos, relevo,  
706 qualidade da água são algumas informações gerais do estudo um dos aspectos mais  
707 importantes que a gente estuda é a questão da vulnerabilidade geológica e geotécnica  
708 e o que seria isso? Seria a condição o risco dos solos de sofrer instabilidade. Essa  
709 instabilidade que pode gerar um processo erosivo e esse solo que vai ser erodido ele  
710 pode ir para um curso d'água pode ir para uma vegetação enfim. E o que a gente vê  
711 somando aqui essas duas áreas aqui é que a maior parte da nossa área de estudo ele é  
712 moderadamente instável ou medianamente estável. Ou seja, é uma região  
713 relativamente estável porque de maneira geral a gente observa que o relevo local ele é  
714 suavemente ondulado ao longo do traçado da linha, a gente não tem grandes áreas,  
715 grandes montanhas. Temos áreas de planície fluvial, áreas mais planas na margem dos  
716 cursos d'água e um ponto muito importante também, o solo muito comum aqui na  
717 região é latossolo é um solo mais denso mais estruturado e menos vulnerável aí ao  
718 surgimento de erosão. Aqui só uma amostra do tipo de Geologia da região né a gente  
719 tem região de muitos granitos nessas pedras dos morros enormes aí que a gente vê na  
720 beira da estrada muitos deles são formados desse tipo de rocha.

721 Com relação às drenagens, é uma região bastante drenada né gente intercepta aqui 5  
722 sub-bacias hidrográficas e duas das grandes travessias que a gente tem de curso d'água  
723 é o Suaçuí Grande e Jequitinhonha. Lembrando que a linha de transmissão, as  
724 interferências efetivas são nas praças das Torres e essas torres se localizam de um lado  
725 e do outro do rio, ou seja, as interferências efetivas para o curso d'água são muito

726 reduzidas. Um dos pontos importantes também é a presença de cavidade né são as  
727 cavernas nas cavernas elas tem importância não só geológica mas também para fauna  
728 às vezes importância cultural também. E ao longo de toda linha a gente percebeu que  
729 não existem cavernas próximas ao projeto. A caverna mais próxima se localiza a cerca  
730 de 440 metros, e um ponto importante aqui, além das cavidades que já eram registrados  
731 na base de dados oficial, nós descobrimos inclusive uma cavidade nova mas também tá  
732 distante aí, bastante distante do empreendimento.

733 Bom, com relação aos impactos do meio físico nós identificamos 7 impactos, esses  
734 impactos eles se referem basicamente as interferências do projeto de engenharia sobre  
735 o ecossistema então, ou seja, instalação aceleração de processos morfodinâmicos  
736 seriam os processos erosivos. Por que que isso pode ser um impacto potencial? Porque  
737 para fazer obra você vai ter que retirar a vegetação, você vai ter que raspar o solo, esse  
738 solo pode ficar exposto à chuvas, e essas chuvas podem gerar processos erosivos. A  
739 gente tem aí geração de ruído, alteração da qualidade do ar né, são impactos prováveis  
740 em função de quê? Movimentação das máquinas, movimentação de caminhões nos  
741 acessos mas todos esses impactos eles tem uma fase eles estão concentrados na fase  
742 de implantação e abrangência, ou seja, até onde que esses impactos atingem  
743 basicamente o em torno dos locais das obras ou seja, são impactos muito concentrados  
744 durante um único período em que a gente consegue propor medidas de mitigação e  
745 controle de impactos dentro de programas ambientais que são facilmente implantados.  
746 Então como é que a gente vai controlar essa situação? Primeiro a gente tem um  
747 programa que é muito importante que é o programa ambiental da construção, são  
748 diretrizes ambientais que as empreiteiras tem que seguir, essas diretrizes são  
749 estabelecidos em norma técnica, na legislação ambiental. E como que a gente faz  
750 garantir que as empreiteiras vão executar essas medidas? Através da gestão ambiental,  
751 ou seja, fiscalização, acompanhamento das obras e nesse aspecto aqui a gente tem a  
752 equipe, empresa para isso, executar isso, mas a contribuição das comunidades que  
753 moram no entorno das obras é muito importante né, por isso que a gente tem aí uma  
754 grande interface com programa de comunicação social, a gente tem uma ouvidoria  
755 justamente para receber comunicações, reclamações da comunidade e entender esses  
756 impactos aqui se estão sendo controlados. Outro ponto importante é o programa de  
757 recuperação de áreas degradadas. Todas as áreas interferidas pelo projeto que não  
758 ficarem, onde não foi instalado nenhuma estrutura, elas têm que ser recuperadas.  
759 Então, por exemplo instalou-se acesso pra chegar até uma torre, se esses acessos não  
760 for mais utilizado durante a operação do empreendimento a área tem que ser  
761 recuperada isso é feito dentro desse programa de recuperação de áreas degradadas, em  
762 que a gente vai implantar uma drenagem, vai consertar o solo e vai obviamente  
763 implantar nessa região para ficar uma área mais estável.

764 Em função da fase onde esses impactos acontecem, da abrangência desse impacto, você  
765 pode ver que nenhum impacto de meio físico é significativo, ele é importante mas não  
766 é extremamente significativo. Bom, com relação ao diagnóstico do Meio biótico são os  
767 estudos né sobre o componente vivo né dos ecossistemas, ou seja, a fauna e a flora.  
768 Antes de se estabelecer os locais que nós vamos estudar, a gente faz uma análise  
769 preliminar da região chamada de análise de uso e ocupação do solo. Então a gente vai  
770 entender ao longo do traçado de um empreendimento como que está a vegetação.  
771 Então aqui a gente tem essa linha Azul aqui que é um recorte da linha de transmissão e  
772 aqui a gente faz uma análise né no entorno de 1 km dessa da linha de transmissão



773 entendendo como que é ocupação. Esse verdinho que vocês podem ver são  
774 remanescentes de vegetação, ou seja, aqui é floresta. Onde está mais marronzinho aqui  
775 é a área antrópica ou seja, área ocupada. Então a gente consegue definir onde tem as  
776 áreas ocupadas seja por pastagem ou para cultivo e onde estão os remanescentes de  
777 vegetação. Aqui a gente já consegue perceber que tem mais áreas marrons do que áreas  
778 verdes, então quando a gente avalia o uso ocupação do solo a gente vê que quase 60%  
779 de toda a nossa área de estudo é destinada a pecuária, mas a gente tem ainda quase  
780 40% com vegetação nativa, ainda existem áreas preservadas. E essas áreas preservadas  
781 justamente foram foco do nosso estudo né então aqui a gente, nós lançamos parcelas  
782 que a gente chama de conglomerado de amostragem onde a gente estuda a vegetação  
783 nesses locais. Então dez parcelas ao longo de todo o traçado dos dois empreendimentos.  
784 Como resultado a gente, nós encontramos aí três grandes tipos de florestas aqui, a  
785 floresta ombrófila densa que a característica dela ela mantém a vegetação sempre verde  
786 o ano inteiro né, típica de áreas mais úmidas. Floresta estacional semidecidual que ela  
787 perde parte das folhas na época de menor chuva e floresta estacional decidual é mais  
788 comum para o norte de Minas aqui também próximo a Bahia que a maioria das árvores  
789 das espécies ali perdem todas as folhas né então é comum a gente vê isso as vezes na  
790 beira da estrada aqueles galhos todos secos obviamente é floresta estacional decidual  
791 chamada mata seca.

792 Alguns dados né 469 espécies de árvore, 31 espécies ameaçadas de extinção e isso ao  
793 longo de toda a área de estudo, não necessariamente são os espécies a serem  
794 interferidos, 3 espécies protegidas são espécies imunes de corte e 27 espécies  
795 endêmicas. Espécie endêmica são espécies que ocorrem em determinadas regiões, esse  
796 endemismo que nós estamos dizendo aqui é onde mesmo mais amplo do bioma né,  
797 então são espécies típicas da região de cerrado região de Mata Atlântica, ou seja de uma  
798 abrangência maior. Uma das situações que permite né que ainda se tenham muitas  
799 áreas verdes aqui é o estabelecimento também de unidades de conservação são áreas  
800 de Proteção Ambiental que podem ser Proteção Integral ou Uso Sustentável. Proteção  
801 Integral são essas áreas em verde aqui não tem nenhuma área afetada pelo  
802 empreendimento nessas áreas só se permite a visitaç o ou pesquisa. Onde a gente tem  
803 essas áreas em laranja aqui s o  reas de Prote o Ambiental s o  reas feitas para  
804 proteger  reas maiores mas   permitido o Uso Sustent vel desde que estabelecidas as  
805 medidas adequadas.

806 Bom as nossas  reas de fauna a gente utilizou o mesmo crit rio. Ent o fizemos estudos  
807 em alguns remanescentes de vegeta o mais conservados ao longo de toda a  rea de  
808 estudo, foram seis  reas de amostragem e nos encontramos   at  uma fauna bem  
809 diversa n . Ent o os mam feros encontramos 76 esp cies, 5 esp cies amea adas de  
810 extin o e 12 esp cies end micas, ou seja elas est o relacionadas a alguns biomas.  
811 Ponto importante destaque pra essa esp cie aqui de primata esse sagui   um  
812 macaquinho chamado sagui de viede, essa esp cie   uma esp cie que ela ia mais  
813 amea ada de extin o e ela   tamb m end mica mas um   endemismo mais restrito  
814 que a gente chama de mais restrito ao inv s de se localizar somente no Bioma ele se  
815 localiza uma parte da regi o nesse bioma. Esse inclusive foi um dos crit rios pelos quais  
816 pela legisla o a gente diferenciou o estudo Ambiental do lote 3 do estudo Ambiental  
817 do lote 2, lote 4 na regi o de implanta o do lote 3 existe ocorr ncia de esp cies de  
818 macaco ent o foi feito um estudo de impacto ambiental foram propostas medidas  
819 espec ficas para conserva o dessas esp cies. Aqui alguns dados morcegos 12 esp cies,

820 4 ameaçadas, nenhuma espécie endêmica Mais alguns dados né os anfíbios, os sapos,  
821 rãs, etc, 23 espécies. Os répteis, lagartos e cobras 18, nenhuma espécie ameaçada, 9  
822 espécies endêmicas. O grupo das aves novamente o grupo mais fácil de visualizar então  
823 ele tem mais espécies mesmo então 266 espécies, 5 ameaçadas e 45 endêmicas mais  
824 endemismo de regiões do Cerrado Mata Atlântica. Impactos do meio biótico, nós temos  
825 dois impactos significativos cujo o fator principal é o mesmo né, retirada da vegetação.  
826 Então a perda da cobertura vegetal nativa você tá perdendo né algumas espécies que  
827 estão ali e a grande consequência da perda da cobertura vegetal é a perda de e  
828 alterações de habitats terrestres né. Então quando se corta a vegetação você tá tirando  
829 aquela área que o animal ele se reproduz ele se alimenta ele se refugia né. Então é o  
830 impacto que ele é certo de ocorrer né não tem como fazer obra sem suprimir a  
831 vegetação, sem retirar a vegetação. E o que que a gente faz então para controlar ou  
832 mitigar esse impacto? A gente tem primeiro três programas relacionados a vegetação,  
833 o primeiro programa de supressão vegetal é um aspecto claro, já foi atendido pelos  
834 empreendedores, a gente tinha antes uma área muito maior de supressão né hoje essa  
835 área ao invés de ser 60, 70 menos ela está reduzida a 5 m e muitas vezes inclusive nem  
836 é feito supressão né, as vezes o lançamento de cabos se faz com auxílio de drones né.  
837 Então às vezes nem suprime a vegetação. O programa de resgate de Flora em que a  
838 gente coleta sementes né dessas árvores que serão suprimidas e essas sementes elas  
839 depois podem virar mudas, essas mudas podem ser doadas pra população ou serem  
840 utilizadas na recuperação de áreas degradadas. E aqui um programa de reposição  
841 florestal que é um tipo de compensação ambiental em que para cada hectare de  
842 vegetação suprimida pelo menos um hectare tem que ser ou conservado ou replantado,  
843 reflorestado. Ou seja, existe uma garantia que por mais que não consigo evitar o corte  
844 da vegetação que pelo menos a vegetação que foi retirada ela vai ser reposta, ou seja o  
845 meio ambiente não vai perder. Atropelamento, risco de acidentes com espécies da  
846 fauna então durante o corte da vegetação pode ocorrer alguns acidentes. Então existe  
847 um trabalho de acompanhamento por parte de uma equipe de biólogos né para  
848 acompanhar o corte da vegetação e poder afugentar esses animais para uma área mais  
849 segura e todo esse efeito sobre a fauna ele é monitorado através de um programa de  
850 monitoramento de fauna né. Outro impacto aqui que não é tão significativo mas é  
851 importante porque é bem específico desse tipo de empreendimento é possibilidade de  
852 colisão da avifauna com as estruturas da linha né, então para isso a gente vai fazer um  
853 programa de monitoramento da avifauna né, das aves, e entender se isso acontece quais  
854 são as medidas que a gente pode estabelecer.

855 Com relação ao meio socioeconômico então o diagnóstico seria o conhecimento né da  
856 população, das comunidades né, de todo esse contexto socioeconômico aqui da região.  
857 Aqui estão todos os municípios, cerca de 30 municípios, esses em amarelo aqui já foram  
858 até citados pelos empreendedores são os municípios propostos né para  
859 estabelecimento de canteiros de obra essa discussão ela tá ainda com o Ibama né não  
860 tem nada efetivamente definido. E o que a gente viu ao logo do nosso estudo é que essa  
861 é uma área densamente ocupada né com muitas comunidades. Então ao longo do  
862 traçado daquela área de estudo mais próxima da linha que eu mencionei de 1km nós  
863 identificamos 36 comunidades diferentes, comunidades que vivem aqui ao longo dessa  
864 linha e temos também outros tipos de comunidade né que são as chamadas  
865 comunidades tradicionais. Aqui são só alguns exemplos aqui então uma escola municipal  
866 em Poções, unidade de saúde em Chonin de Baixo, uma casa aqui na comunidade de

867 Brejões, aqui unidade de saúde em Cruzeta, aqui um estabelecimento comercial em  
868 Ponte do Rio Preto e aqui está mostrando o tipo de casa padrão construtivo em Ribeiros.  
869 Dentro das Comunidades especiais ou tradicionais nós temos também projetos de  
870 assentamento né que são projetos de colonização estabelecidas pelo governo federal e  
871 estadual por meio do INCRA e institutos estaduais.

872 Existem 35 projetos de assentamentos são essas manchas amarelas aqui ao longo do  
873 traçado do empreendimento mas nenhum projeto de assentamento é interferido pelo  
874 projeto, pelos empreendimentos. Agora sim as terras indígenas são comunidades  
875 tradicionais, exigem inclusive estudos específicos. A terra indígena mais próxima ela tá  
876 há 11 Km, ou seja, não tem nenhuma, realmente nenhuma relação com o  
877 empreendimento e as comunidades quilombolas remanescentes dos quilombos a gente  
878 tem ao longo de todo traçado nos municípios 15 comunidades em estágios de  
879 reconhecimento diferente, a gente tem comunidade que é certificada, comunidade que  
880 está em processo de certificação comunidade com território já reconhecido. E dessas 15  
881 comunidades, lembrando duas já foram um dos empreendimentos desviaram né  
882 comunidade de Pedra em Marobá dos Teixeiras, restaram então três comunidades  
883 inseridas em um raio de 5 km do traçado da linha de transmissão. Como essas  
884 comunidades estão dentro desse raio de 100km a Fundação Cultural Palmares que é a  
885 instituição responsável pela guarda e do patrimônio dessas comunidades determina que  
886 é necessário fazer um estudo de componente quilombola para entender a origem das  
887 comunidades, a história, cultura e esse estudo ele já está em andamento nós já fizemos  
888 reuniões com as comunidades então aqui reunião da comunidade Jussara, aqui na  
889 comunidade do Paraguai e aqui na comunidade Córrego Santana. Essas três  
890 comunidades aqui a Jussara e o Paraguai elas estão na região do lote 3 e Córrego  
891 Santana na região do lote 4.

892 Bom, o meio socioeconômico a gente tem 15 impactos identificados muitos impactos  
893 positivos e muitos impactos negativos também. Começando aqui todos os impactos eles  
894 são considerados significativos. Por que? De forma geral eles abrangem mais de uma  
895 fase do empreendimento, então vai na implantação mas se estende até a operação e de  
896 maneira geral também eles abrangem a região como um todo, não somente o local ou  
897 entorno das obras. Um ponto muito importante é a geração de postos de trabalho e  
898 renda, como foi mencionado pelos empreendedores a gente vai ter alguma coisa em  
899 torno de 3.000 empregos né juntando os três empreendimentos e esses empregos, a  
900 ideia, a intenção é contratar o máximo de mão de obra aqui na região. E essa  
901 contratação ela vai ser otimizada vai ser ampliada por meio de um programa de seleção  
902 e contratação de mão de obra né, então vão fazer uma busca rigorosa por pessoas aqui  
903 da região, com a divulgação das vagas né, acesso às prefeituras, ao Sine. Uma vez que a  
904 gente tem população ocupada essa população vai ter renda também, e essa renda  
905 obviamente ela vai servir para incentivar o comércio local. Então a população além dela  
906 estar empregada e ter a renda ela vai incentivar também desenvolvimento de novos  
907 negócios, não só pela renda dessa população empregada mas até mesmo da demanda  
908 e das empreiteiras né então existe inclusive um programa que é de ações de aquisição  
909 de insumos em que os empreendedores direcionaram as empreiteiras para que elas  
910 contratem o máximo possível de serviços na região onde o empreendimento estão  
911 previstos para serem implantados, assim como insumos para obra. Contratando mão de  
912 obra local e dinamizando a economia a gente vai ter também o aumento da arrecadação

913 de impostos, esses impostos eles podem ser revertidos pelas prefeituras em melhorias  
914 para a população, gerando benefícios para população.

915 Alguns impactos agora negativos a gente tem a interferência no tráfego rodoviário é um  
916 impacto muito específico só durante a fase de obras porque vai ser necessário né abrir  
917 novos acessos, esses caminhões transportando estruturas vão rodar nos acessos locais  
918 de ação usados pelas comunidades. Mas a gente tem também conjunto de medidas de  
919 mitigação né então programa de comunicação social e educação ambiental no caso dos  
920 acessos eles serão sempre sinalizadas. Um impacto aqui que também é muito  
921 importante interferência no uso e ocupação do solo né. Então as linhas de transmissão  
922 elas têm restrições do que pode ser feito que não pode ser feito então isso vai gerar  
923 alguma interferência mas essa interferência ela vai ser resolvido aí com um programa  
924 né de estabelecimento da faixa de Servidão administrativa em que tem as indenizações,  
925 depois o Cristiano vai falar um pouquinho com vocês como funcionará o processo  
926 indenização.

927 Alguns outros impactos aqui são impactos não tão significativos apesar de ter  
928 abrangência regional então aumento da demanda por serviços públicos é impactos  
929 negativos e se as empresas contratarem muitas pessoas de fora há uma possibilidade  
930 que essas pessoas demandem do município por infraestrutura, por vagas em hospital  
931 por matrículas em escolas, mas como a intenção nossa é fazer maior parte da  
932 contratação aqui o impacto que vai ter seu efeito aí diminuído ou mitigado. Outro  
933 impacto importante interferência no cotidiano da população aí muito relacionado  
934 também aos impactos de obra então geração de poeira de ruído, esses impactos aqui  
935 eles são relacionados com outros programas de meio físico então monitoramento de  
936 ruído, o Controle Ambiental na obra. E fundamental aqui é o programa de comunicação  
937 social essa é a ferramenta de comunicação entre a comunidade e os empreendedores  
938 por meio da consultoria né. Então qualquer dúvida, qualquer reclamação, qualquer  
939 situação, enfim, ah, o proprietário não sentiu-se satisfeitos e não consegue o contato  
940 adequado com a empresa responsável pela indenização. Tem o e-mail, tem contato,  
941 enfim.

942 Com isso, na nossa conclusão os estudos eles foram elaborados exatamente conforme  
943 definido pelo Ibama no seu termo de referência. Através do estudo foi feito o  
944 diagnóstico e da interação do diagnóstico com a caracterização do empreendimento a  
945 gente conseguiu identificar todos os impactos socioambientais, apresentamos medidas  
946 que vão ser fundamentais para mitigação, compensação e controle e a partir dessas  
947 duas situações a gente entende que o empreendimento é viável do ponto de vista  
948 socioambiental. É isso, obrigado. (Aplausos)

949

950 **MC:** Presidência da mesa autorizou uma apresentação de 10 minutos para a  
951 complementação dos estudos ambientais com questões fundiárias. Solicito a presença  
952 do representante da Avalicom para que possa fazer essa apresentação.

953

954 **Cristiano Amaro (Avalicom):** Boa noite a todos, meu nome é Cristiano Amaro, eu sou o  
955 diretor jurídico da empresa Avalicom que foi a empresa contratada para a realização das  
956 atividades que a gente chama de serviços fundiários do projeto, que está diretamente  
957 relacionado ao levantamento cadastral, as avaliações e as negociações para indenização  
958 pela passagem dos projetos nas propriedades que estão sendo afetadas, Ah, perdão, eu  
959 gostaria de agradecer aqui né, cumprimentar o Ibama, parabenizar pela realização da

960 audiência e cumprimentar e agradecer a presença dos proprietários que estiveram aqui,  
961 e das pessoas aqui presentes, muito obrigado.

962 Eu vou ser bem breve neste início aí porque todos que me antecederam indicaram as  
963 questões relacionadas a indicação visual do projeto e isso aí uma indicação visual uma  
964 imagem de satélite que seria o lote 2, cuja responsabilidade pela implantação do projeto  
965 é a Transmissora Paraíso de Energia. Aqui seria a indicação visual na imagem de satélite  
966 do lote 3 cuja concessionária responsável pela implantação é a Interligação Elétrica  
967 Paraguaçu e o lote 4 cuja concessionária vai realizar a implantação é a Interligação  
968 Elétrica Aimorés.

969 Como o foco da minha apresentação é a indicação das questões relacionadas a  
970 indenização é importante esclarecer para você qual que é a metodologia que é utilizada  
971 para realização dessas avaliações. A avaliação patrimonial realizada no nosso país elas  
972 seguem normas técnicas que devem ser obedecidas pelos engenheiros e os profissionais  
973 da área de engenharia para proceder com as avaliações necessárias à futura  
974 indenização. Então a principal norma regulamentadora da Associação Brasileira de  
975 Normas Técnicas NBR 14653, ela se subdivide em várias especialidades que a gente vai  
976 utilizar mais aqui para essas para as indenizações dos projetos em específico que estão  
977 sendo afetados são as áreas de procedimentos gerais, avaliação de imóveis urbanos e  
978 rurais, os urbanos acredito que quase muito pouco inclusive e as avaliações de bens.  
979 Então essas são, essa é a norma e suas subdivisões que são mais utilizados para  
980 avaliações de áreas afetadas pela implantação de projetos dessa natureza. Então para  
981 dar início as avaliações das áreas que são impactadas pela linha de transmissão, a equipe  
982 de avaliação de posse da planta e memorial descritivo inicia em campo a conferência de  
983 divisa de propriedade utilizando mapa de uso e ocupação do solo demonstrando na  
984 planta cadastral a área que está sendo afetada naquela propriedade, também com  
985 cadastro de benfeitorias reprodutivas e cadastros benfeitorias não reprodutivas com o  
986 devido registro fotográfico. Os componentes da avaliação as informações e  
987 características que serão obtidas para poder geral o laudo de avaliação elas se compõem  
988 através das benfeitorias reprodutivas que são as culturas em gerais, a terra nua que seria  
989 a indicação do valor médio de mercado de comercialização dos imóveis na região de  
990 afetação do empreendimento, aí nós estamos falando de nível Regional e de nível  
991 Municipal de abrangência de cada município também, e as benfeitorias não  
992 reprodutivas que são as edificações em geral. Então para a realização dessas avaliações  
993 e a utilização das informações que são obtidas em campo é feito um laudo de avaliação  
994 para elaboração da indenização da faixa de servidão. Lembrando então que os  
995 levantamentos se restringem as áreas das propriedades que estão sendo diretamente  
996 afetados pelo projeto, então não seria levantamento de toda propriedade todas as  
997 benfeitorias existentes na área, mas sim das benfeitorias existentes na faixa de Servidão  
998 que estão sendo afetados e principalmente aquelas que devem ser suprimidos ou  
999 retiradas, porque boa parte das benfeitorias podem ser mantidos ou seja, existe a  
1000 compatibilidade, é possível na maioria dos casos a utilização das benfeitorias pelo  
1001 proprietário e implantação a utilização do próprio projeto, alteração do projeto.

1002 Então vou falar um pouco sobre a pesquisa de mercado e pesquisa de preço ela é  
1003 fundamental para realização de uma avaliação. Então os profissionais de engenheiro de  
1004 avaliação da Avalicom já estiveram aqui na região fizeram um levantamento em todos  
1005 os municípios relacionadas aos imóveis que estão sendo transacionados e ofertados.  
1006 Como é feito esta pesquisa? Procura-se corretores de imóveis, imobiliárias e obtêm-se

1007 as informações de preço de terras que estão sendo vendidas na região. Obtém-se as  
1008 características através da informação do tamanho da área que está sendo vendida, os  
1009 imóveis que compõem essa área, porque todas as benfeitorias sejam elas reprodutivas  
1010 e não reprodutivas elas compõem e agregam valor aquele móvel que está posto à venda.  
1011 Então com base nessa pesquisa de terras utiliza-se um programa de referência  
1012 estatística que se utiliza de cálculos matemáticos para se apurar daqueles imóveis que  
1013 foram pesquisados qual o preço médio de terra que efetivamente é praticado naquela  
1014 região de abrangência da pesquisa. Então para os trabalhos de coleta de dados de  
1015 campo é necessária obtenção de amostra significativa de transações ou oferta de  
1016 imóveis na região do imóvel avaliando, obtidos através de imobiliária, jornais, cartórios  
1017 enfim. E a pesquisa de benfeitorias reprodutivas e não reprodutivas são obtidas junto à  
1018 loja especializadas em insumos agrícolas e materiais de construção do município onde  
1019 se situa o imóvel que está sendo avaliado. Então para o processo o entendimento do  
1020 processo fundiário de regularização dessas negociações para implantação da servidão  
1021 aqui vou esclarecer que a gente não, nós não estamos falando de indenização pela  
1022 aquisição do imóvel porque o projeto a linha de transmissão ela necessita de autorização  
1023 para passagem naquela área não aquisição daquele móvel seria uma autorização de  
1024 passagem e a indenização fica restrita a restrição de uso que o proprietário vai sofrer  
1025 naquela área em relação à implantação do projeto. Então é feito o cadastro documental  
1026 acredito que a maioria dos proprietários aqui presente já recebeu a visita dos  
1027 profissionais da Avalicom alguns deles estão aqui presente e é muito importante essa  
1028 coleta documental que ela que visa a identificar sobre aquela propriedade quem é o real  
1029 proprietário e como se darão a formalização como será feita a formalização dessa  
1030 negociação seja através de um escritura, de um contrato e essa documentação visa dar  
1031 uma garantia jurídica, uma segurança jurídica tanto para o proprietário da terra quanto  
1032 para o empreendedor porque ele tem responsabilidade oriunda de contrato de  
1033 concessão que para instituição das servidões é necessário a formalização de um  
1034 instrumento e a caracterização dele se dá com análise da documentação tanto dos  
1035 proprietários do imóvel quanto da documentação da própria propriedade que seria o  
1036 registro, a matrícula ou documento de posse daquela área. Então com a realização do  
1037 cadastro documental dá-se seguimento ao serviço fundiário porque na fase que nós  
1038 encontramos boa parte do levantamento topográfico já foi realizado em campo mas e  
1039 com base nele nesse levantamento é que a gente faz o cadastro físico que é comparecer  
1040 a cada uma das propriedades e registrar, tirar uma foto, tirar as medidas das benfeitorias  
1041 que estão sendo atingidas, as medidas daquelas benfeitorias não reprodutivas que são  
1042 as edificações e quantificar aquelas benfeitorias que são reprodutivas no caso as  
1043 culturas em geral e também lembrando que seriam as culturas que tenham necessidade  
1044 de ser suprimidas na faixa né porque se a compatibilidade na utilização naquela  
1045 benfeitoria com o projeto não haveria necessidade de supressão dela e com isso não  
1046 haveria necessidade indenização. Então com cadastro físico, o levantamento das  
1047 características é possível elaborar um laudo técnico de avaliação para cada uma das  
1048 propriedades ou seja, aquela faixa de servidão de tantos metros quadrados ou tantos  
1049 hectares faço a indenização o cálculo de quanto seria o valor de comercialização da terra  
1050 nua, quanto que é o preço de venda daquela área se fosse a venda da terra nua o preço  
1051 é X. Qual é o grau de restrição de uso que aquele proprietário vai sofrer em relação  
1052 àquela área? Porque como eu disse no início da apresentação, a indenização não seria  
1053 pela aquisição da área é uma indenização pela restrição de uso que aquele proprietário

1054 vai ter na área afinal de contas ele continuará sendo dono do imóvel, não haverá a  
1055 transmissão da propriedade para a concessionária.

1056 Então com base neste material e esse levantamento manual de avaliações feita a  
1057 negociação oferta de valor ao proprietário. O laudo então vai abranger a avaliação que  
1058 seria da terra nua utilizando-se o grau de restrição de uso que pode variar  
1059 percentualmente em razão da restrição efetiva naquela propriedade, agrega-se a  
1060 esse montante o valor de indenização das benfeitorias reprodutivas e não reprodutivas  
1061 que tenham a necessidade de ser retirada da área; Então a partir dos laudos técnicos é  
1062 apresentado a oferta de valor aos proprietários e as etapas de negociação indenização  
1063 ela é feita mediante aprovação do empreendedor ou seja, elaborado os lados,  
1064 encaminhado ao empreendedor liberada a fase dependendo inclusive as vezes se decide  
1065 pela fase do licenciamento, autoriza-se o início das negociações oferta de valores aos  
1066 proprietários. O processo de regularização fundiária só para poder adiantar que o meu  
1067 tempo já estourou. No lote 2 as etapas de cadastro documental não só do lote 2 mas de  
1068 todos os três lotes nós estamos com avanço bem considerável já fizemos 72% do  
1069 cadastro documental no lote 2, 98% já existe de levantamento topográfico 98% do  
1070 cadastro físico, os laudos de avaliação estão quase todos finalizados já elaborados e as  
1071 negociações de indenização ainda serão iniciadas através da autorização do  
1072 empreendedor. No lote 3 nós já temos também mais de 90% de cadastro documental,  
1073 o levantamento topográfico tem pouco mais de 20%, o cadastro físico já temos mais de  
1074 38% elaborado, 21% dos laudos de avaliação e as negociações foram iniciadas há pouco.  
1075 No lote 4 já temos quase 100% também do cadastro documental, 85% do levantamento  
1076 topográfico, 99% do cadastro físico, 83% dos laudos de avaliação e as negociações nesse  
1077 lote que são as que estão mais avançadas.

1078 Gostaria de agradecer a presença de todos e ao final nos questionamentos posso  
1079 oferecer as dúvidas aí relacionados à indenização. Muito obrigado. (Aplausos)

1080

1081 **MC:** Neste momento teremos um intervalo de 15 minutos aonde serão feitas as  
1082 inscrições de forma escrita ou oral. As inscrições para os questionamentos estão sendo  
1083 feitas, serão feitas lá na recepção, quem tiver alguma dificuldade de escrita as equipes  
1084 estarão com apoio. E neste momento também teremos, convidaremos vocês para um  
1085 lanche que está também está sendo servido no ambiente próximo a recepção, ok?  
1086 Dentro de 15 minutos voltaremos.

1087

## 1088 INTERVALO

1089

1090 **MC:** Senhoras e senhores solicito a todos que retornem aos seus lugares para que  
1091 possamos dar continuidade a audiência pública. Já se passou 15 minutos do intervalo os  
1092 primeiros questionamentos já começaram a chegar até a mesa.

1093 Solicito a quem vai compor a mesa aqui para subir aqui, o senhor Luiz Roberto Azevedo,  
1094 senhor Sidvan Rezende, senhor João Greco e senhor Michael Goulart por gentileza,  
1095 voltem aos seus lugares.

1096 Senhoras e senhores por gentileza voltem aos seus lugares daremos início a segunda  
1097 fase de perguntas e respostas os questionamentos começaram a chegar até a mesa por  
1098 gentileza. Vamos entrar, vamos sentar para que possamos dar continuidade.

1099 Gostaria de registrar a presença do senhor Edgar Henrique ele representa o Ibama na  
1100 unidade local de Governador Valadares. Passo a palavra o senhor Rodrigo Herles para  
1101 continuidade da audiência pública.

1102

1103 **Rodrigo Herles (Presidente da Mesa - Ibama):** Vamos dar continuidade então aos  
1104 trabalhos né, informando tal como ontem né, que o pior já passou né, as apresentações  
1105 quem resistiu aqui conosco. Aproveite a oportunidade para perguntar, para esclarecer  
1106 as dúvidas que eventualmente ainda ficaram após a apresentação dos estudos né,  
1107 principalmente. Queria chamar o senhor Celso Botelho pra fazer o uso da palavra por  
1108 favor.

1109

1110 **Celso Botelho:** Boa noite, fazer uma pergunta sobre o questionamento da indenização  
1111 se a implantação das torres ou é toda a área total onde passa a rede?

1112

1113 **Cristiano Amaro (Avalicom):** Senhor Celso é importante esclarecer isso porque essa  
1114 dúvida é corriqueira dos proprietários mas a indenização deve englobar toda a faixa de  
1115 Servidão, todos os pontos pelos quais a linha passa sobre a propriedade. Isso porque  
1116 não só nos pontos onde serão implantadas as torres que proprietário vai ter restrição  
1117 como tem aquelas proibições que são as restrições de uso que determinam o valor da  
1118 avaliação a gente deve considerar para efeito de indenização toda a faixa de servidão,  
1119 ou seja, toda a extensão que a linha passa dentro da sua propriedade entre a cerca do  
1120 seu vizinho anterior e posterior no percurso da linha, em relação a largura da faixa  
1121 também. Então não é só a área de torre é toda a faixa de Servidão que corta a sua  
1122 propriedade.

1123

1124 **Celso Botelho:** Outra pergunta talvez não seja para você, depois do implantação  
1125 desse sistema que foi feito toda a triagem entendeu, aí eu gostaria de saber o seguinte,  
1126 de repente eu vendi a minha propriedade ela tem outro dono, qual o critério?

1127

1128 **Cristiano Amaro (Avalicom):** Eu queria só entender o tempo. O senhor recebendo a  
1129 indenização e posteriormente ao recebimento da indenização vender?

1130

1131 **Celso Botelho:** Não, depois já foi feito tudo lá eles visitaram, andou na propriedade  
1132 marcou lá onde vai passar ou não vai, aí o seguinte depois desse tempo eu vendi a  
1133 propriedade, certo? Não é o meu caso.

1134

1135 **Cristiano Amaro (Avalicom):** Certo, entendi. Não, eu entendi nesse caso a indenização  
1136 ela tem que ser contemporânea a fase, o pagamento tem que ser contemporâneo a fase  
1137 da negociação ou seja, se no dia da formalização do pagamento ou seja, da assinatura  
1138 da escritura ou do contrato de indenização verifica em o nome de quem está essa  
1139 propriedade. Se o imóvel está registrado em nome de uma eventual pessoa que o  
1140 senhor tenha vendido a indenização só poderá ser paga a essa pessoa, entendeu? Ou  
1141 seja, a indenização deve ser feita aquele proprietário daquele imóvel.

1142

1143 **Celso Botelho:** Certo, mas não precisa fazer, procurar os órgãos para falar, olha eu vendi  
1144 a propriedade para fulano, não?



1145

1146 **Cristiano Amaro (Avalicom):** Não, não, na verdade essa é uma questão que tem que ser  
1147 abordado pela equipe que está fazendo indenização porque ela vai fazer o levantamento  
1148 da sua documentação pessoal, da sua documentação imobiliária, ou seja, a  
1149 documentação do cartório e o pagamento só vai ser feito no momento da verificação da  
1150 titularidade da propriedade, entendeu?

1151

1152 **Celso Botelho:** Eu estou entendendo mas acontece é o seguinte eu por exemplo já  
1153 pegaram, nada consta, escritura tudo, tudo está com eles aí. Certo? Então quer dizer  
1154 que na hora do pagamento na hora fala assim, senhor Celso a indenização aí vocês vão  
1155 verificar no cartório?

1156

1157 **Cristiano Amaro (Avalicom):** Exatamente. Como ainda não foi feito, não foram feitos os  
1158 pagamentos e como já teve um lapso temporal, já passou um determinado tempo em  
1159 relação a data que estiveram com o senhor e levantaram sua documentação, até que  
1160 seja formalizada negociação, ofertado o valor eventualmente o senhor concordam vai  
1161 ser solicitado um cheque para fazer indenização, vai ser encaminhado a documentação  
1162 para o cartório e nesse momento vai ser renovada a documentação para verificação da  
1163 titularidade. Ok?

1164

1165 **Celso Botelho:** Perfeito, perfeito. Muito obrigado.

1166

1167 **Cristiano Amaro (Avalicom):** Ok, obrigado.

1168

1169 **Rodrigo Herles (Presidente da Mesa - Ibama):** Satisfeito senhor Celso? Mais algum  
1170 questionamento, pessoal? Vamos aproveitar e fazer perguntas? Eu considero a  
1171 audiência pública e as suas, seus desdobramentos, apresentações bastante ricas né para  
1172 tirar exatamente esse tipo de dúvida. A forma utilizada que principalmente essa  
1173 inovação trazendo pessoal da regularização fundiária para também apresentarem os  
1174 procedimentos envolvidos foi bastante oportuna, talvez a gente adote, certamente  
1175 adotará como um modelo mais adiante para as audiências públicas que realmente ajuda  
1176 a dar uma seriedade maior no evento.

1177 Então assim, não tendo mais questões vindo da plateia, eu agradeço a todos  
1178 imensamente. Informo que tudo que foi produzido em termos de documentos e  
1179 apresentações estão gravados e serão transcritos e juntados àqueles procedimentos de  
1180 licença, aqueles números de processo de licenciamento que eu me referi, pra todos os  
1181 três lotes. Então serão documentos públicos juntados ao processo e levados em  
1182 consideração na hora do exame final da licença né. Então considero essa audiência  
1183 pública válida, está sendo lavrada uma ata. Mais uma pergunta, por favor?

1184

1185 **Plateia não se identificou:** Ele disse aí que a implantação das obras é dentro de 30 meses  
1186 mais ou menos né? Durará 30 meses.

1187

1188 **Rodrigo Herles (Presidente da Mesa - Ibama):** Assim que ela começar ela dura 30  
1189 meses.

1190

1191 **Plateia não se identificou:** Tem previsão de quando deve começar dentro de 90 dias,  
1192 seis meses?

1193

1194 **Rodrigo Herles (Presidente da Mesa - Ibama):** Essa é uma pergunta que a gente recebe  
1195 muito, assim, nós estamos aprovando agora eventualmente a concepção do projeto e a  
1196 locação dele. Tem mais uma etapa que é uma etapa de detalhamento dos programas  
1197 ambientais daquelas medidas inclusive a parte fundiária e aí sim emitida essa licença de  
1198 instalação, se começa as obras imediatamente. Eu falei uma previsão aí entre 4 a 6  
1199 meses pra todo esse processo. Mas isso depende bastante da celeridade dos  
1200 empreendedores, da capacidade do Ibama também de analisar os pedidos, os  
1201 documentos e só nesse momento que as obras estarão autorizadas a começar, ok? Mais  
1202 algum questionamento? Alguma dúvida? Então reforçando o que eu havia dito está  
1203 sendo lavrada uma ata registrando as sessões de audiência pública e reunião técnica  
1204 informativa que eu considerarei válida nesse momento para fins de licenciamento do  
1205 processo da linha de transmissão 500 kV Poções III - Padre Paraíso II - Governador  
1206 Valadares VI, circuitos 1 e 2. Às 19h40 do dia 08 de junho de 2018 declaro essa audiência  
1207 pública válida, agradecendo a presença de todos e encerrando aqui os nossos eventos,  
1208 agradecendo a participação das pessoas e a cooperação dos empreendedores, né,  
1209 também da consultoria, do pessoal da organização, muito obrigado, um evento  
1210 excelente, os três eventos em si foram excelentes, tranquilos, bem organizados.  
1211 Esperamos ter também o desdobramento desse processo de licenciamento da mesma  
1212 forma que a gente tem conduzido aqui até o momento. Obrigado a todos, boa noite,  
1213 boa sexta-feira, vamos em frente. (Aplausos)

1214

1215

**Encerrada a audiência pública em Governador Valadares/MG**

## **Anexo 23 – Registro Audiovisual**