

Path: D:\Projetos\LT - Lote AMXD\MEIO_FISICO_BIOTICO_Alt_AID.mxd



- Cidades
- Capital Estadual
- Subestações e demais obras de interligação
- Linha de Transmissão
- Rio
- Limite Municipal
- Limite Estadual

Fonte: IBGE, 2010 - BC1.000.000; BCIM250.000.

REFERÊNCIAS CARTOGRÁFICAS

N

Escala: 1:1.000.000

Sistema de Coordenadas Geográfico WGS84.

Nº 3.0000014-30-LI-305-DA-07_02

ELAB: Lais Lima

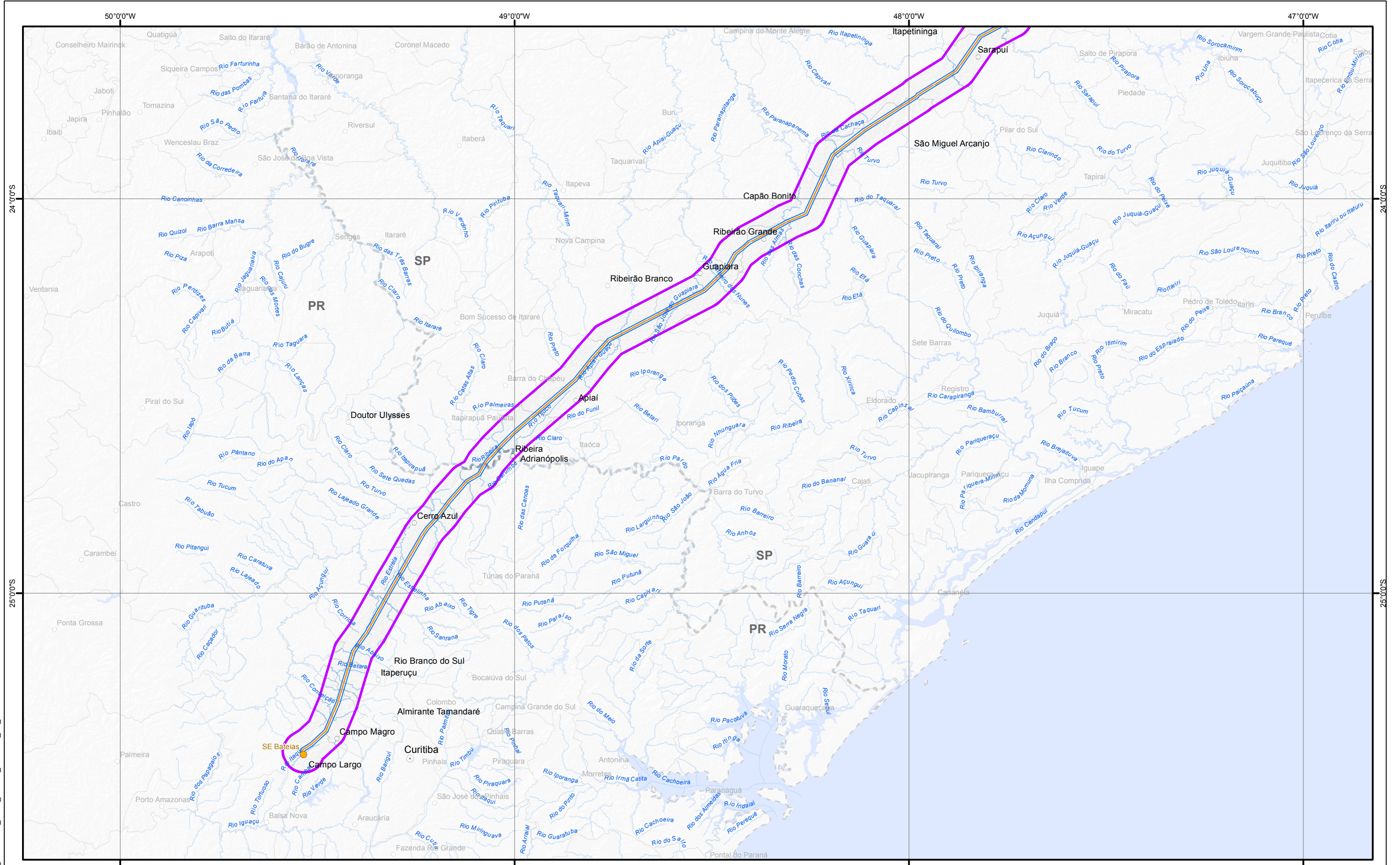
VERIF: Benoit Lagore

APROV: Regina Stela Néspoli

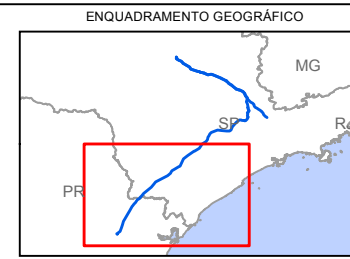
COORDENADOR DE ÁREA: Aurea Do Carmo Morato

GERENTE DE PROJETO: Samuel Leite

| | | | |
|---------|---|----------|------------|
| ÁREA: | EIA LT - LOTE A - MSG | FOLHA: | A1 |
| TÍTULO: | Áreas de Influência Direta e Indireta MEIOS FÍSICO E BIÓTICO | DATA: | 27/08/2014 |
| | | FORMATO: | A3 |

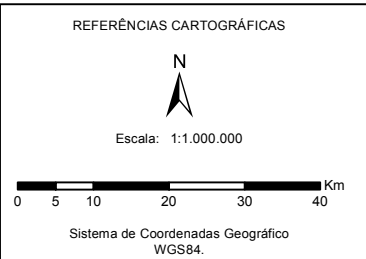


Path: D:\Projetos\LT - Lote AMXD\MEIO_FISICO\MEIO_BIOTICO_Alt_AID.mxd



- Cidades
- Capital Estadual
- Subestações e demais obras de interligação
- Linha de Transmissão
- Rio
- Limite Municipal
- Limite Estadual

Fonte: IBGE, 2010 - BC1.000.000; BCIM250.000.



Nº 3.0000014-30-LI-305-DA-07_02

ELAB: Lais Lima

VERIF: Benoit Lagore

APROV: Regina Stela Néspoli

COORDENADOR DE ÁREA: Aurea Do Carmo Morato

GERENTE DE PROJETO: Samuel Leite

| | |
|--|--------------------------------|
| <p>EIA LT - LOTE A - MSG</p> | <p>FOLHA:</p> <p>B1</p> |
| <p>Áreas de Influência Direta e Indireta MEIOS FÍSICO E BIÓTICO</p> | <p>DATA:</p> <p>27/08/2014</p> |
| <p>FORMATO:</p> <p>A3</p> | |