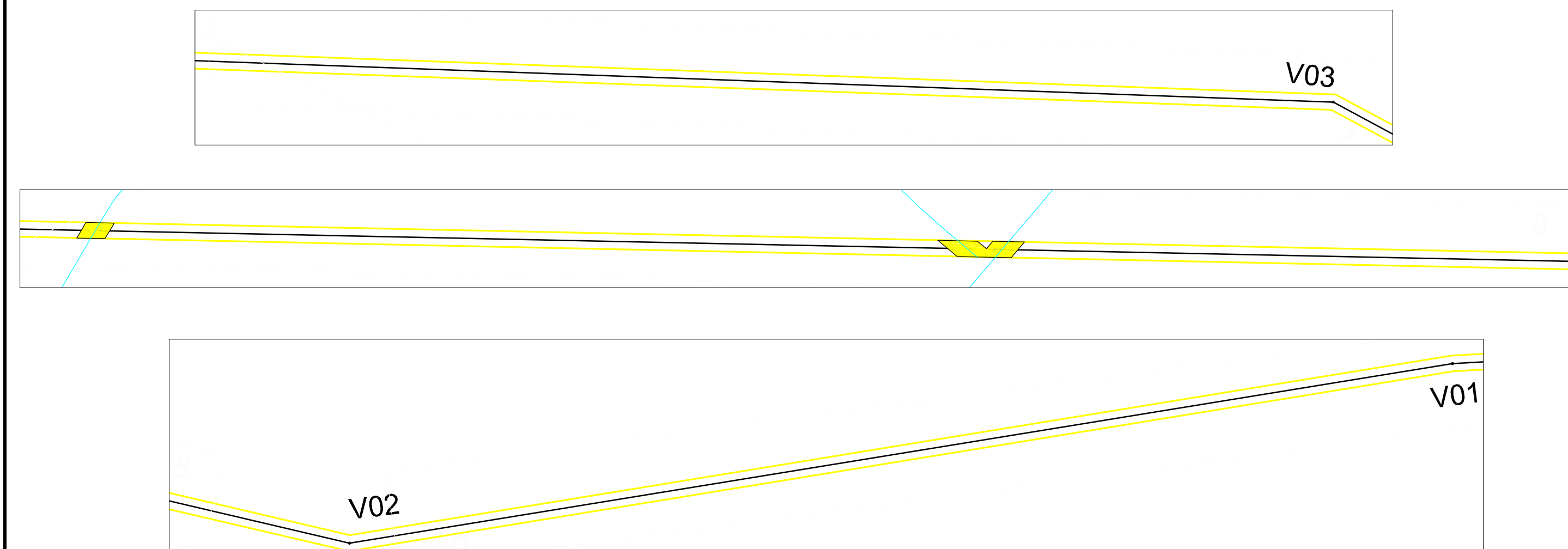
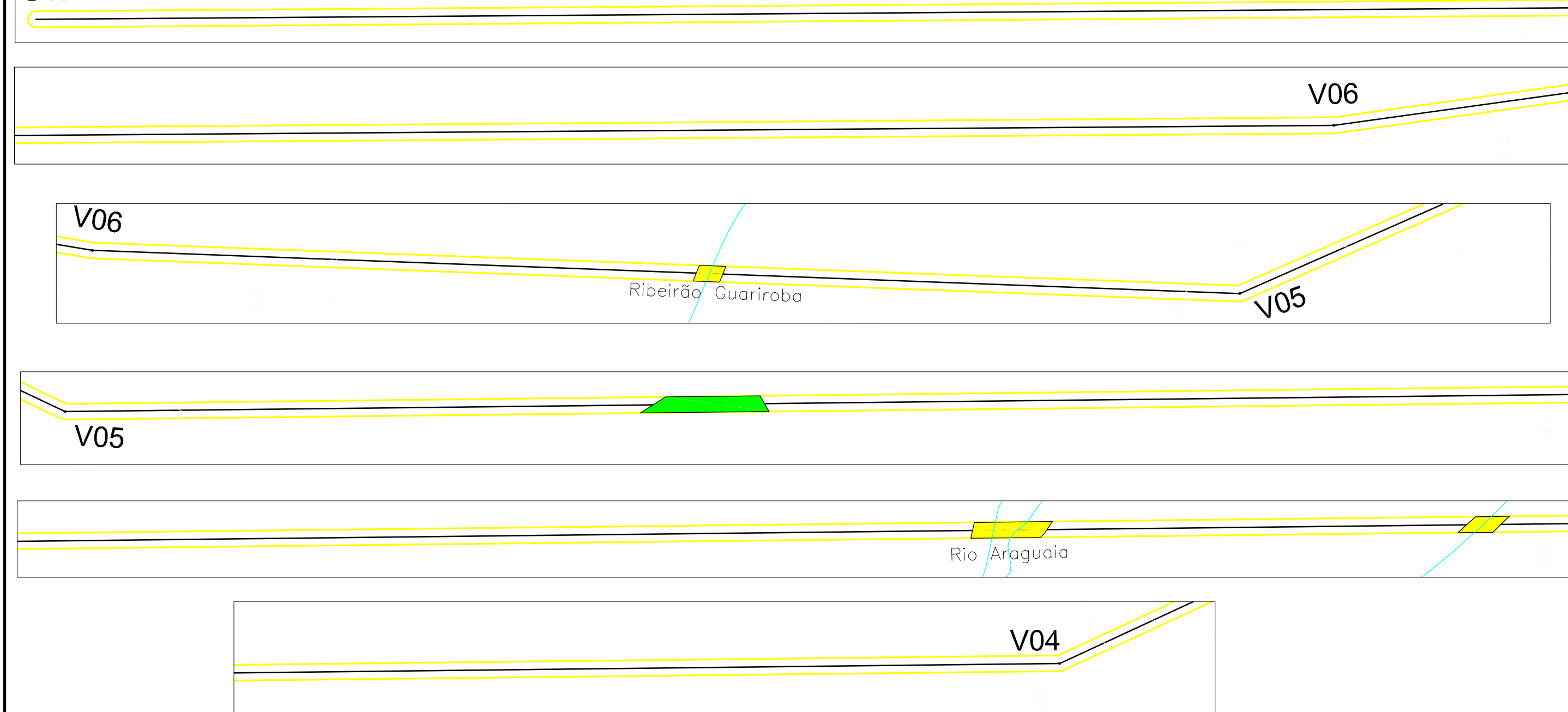



UTE ALTO TAQUARI-138



- Legenda**
- LT - Estudo do Traçado
  - Área Influência Direta
  - Hidrografia
- Áreas de Interferência**
- Área de Reserva Legal
  - Área de Preservação Permanente



Fonte: INPE - Instituto Nacional de Pesquisas Espaciais			
Satélite CBERS 2B. Sensor: CCD. Órbita e Ponto: 62/120 (10/10/2009). Canais: 3R4G2B			
Fonte: AGETOP - Agência Goiana de Transportes e Obras. Cartas Topográficas: SE-22-V-C. Escala 1:250.000			
Base Cartográfica: Projeção Universal Transversa de Mercator. Datum Horizontal SAD-69. Meridiano Central -51. Fuso 22.			
REFERÊNCIAS			
Nº	DATA	POR	DESCRIÇÃO DAS REVISÕES
REVISÕES			

<b>CICTIE</b> Centro Tecnológico de Engenharia Ltda.			
<b>RELATÓRIO AMBIENTAL SIMPLIFICADO</b>			
LT - Bloco 01 (SE Morro Vermelho - UTE Alto Taquari)			
PROJETO RAQUEL		CONTEÚDO MAPA DE INTERFERÊNCIA COM AS ÁREAS DE RESERVA LEGAL E ÁREAS DE PRESERVAÇÃO PERMANENTE	
RESPONSÁVEL TÉCNICO FAUSTO N. M. SARMENTO		COORDENADOR DO PROJETO J. ALOÍSIO DA SILVA	
VER. PROJ. J. ALOÍSIO	APROV. FAUSTO	DATA 10/2009	ESCALA 1:10.000
DES. ANA LÚCIA	VER. DES. FAUSTO	DATA 10/2009	Nº CTE 238-18-RS-772C-DE-010
			FOLHA 01 / 01