







CONVENÇÕES CARTOGRÁFICAS

-  HIDROGRAFIA
-  VIAS

LEGENDA

-  Propriedades Intersectadas
-  Limites das Propriedades
-  Linha de Transmissão 500kV Marimondo II-Assis
-  Área de Influência Direta / Faixa de Servidão - 60m

LOCALIZAÇÃO DA ÁREA



PARÂMETROS CARTOGRÁFICOS

0 150 300 600 m

PROJEÇÃO GEOGRÁFICA
DATUM HORIZONTAL: SIRGAS 2000
MERIDIANO CENTRAL: S1

FONTE

- Linha de Transmissão 500kV Marimondo II-Assis: INCOMISA, 2013;
- Hidrografia, Limite Estadual, Vias: IBGE, 2011;
- Propriedades Intersectadas: AMBIENTARE, 2013;
- Limites das Propriedades: AVALICON, 2013;
- Área de Influência Direta - Meio Físico, Biótico e Socioeconômico, Faixa de Servidão: AMBIENTARE, 2013;
- Imagens - DigitalGlobe, licenciadas pelo Google Earth Pro, datadas entre 11/04/2012 e 31/10/2013, resolução espacial 0,5m/c.
- Ortoimagens: ALTAIS, aerolevantamento à laser, realizado entre 17 e 21 de julho de 2013, sensor LEICA ALS 60, de resolução espacial 0,2m/c.

EMPREENDEDOR / CLIENTE		EXECUÇÃO
 TRANSMISSÃO MINAS TRANSMISSORA		 ambientare soluções em meio ambiente
PROJETO		
LINHA DE TRANSMISSÃO 500kV MARIMONDO II ASSIS		
TEMA		
PROPRIEDADES INTERSECTADAS ÁREA DE INFLUÊNCIA DIRETA ARTICULAÇÕES 22, 23 E 24		
ESCALA	DESENHO	PRODUTO
1:20.000	Renata Maciel Eng. Ambiental CREA 17115/D-DF	LT-MA-28-VIII
DATA		
DEZEMBRO/2013		