







CONVENÇÕES CARTOGRÁFICAS

-  HIDROGRAFIA
-  VIAS

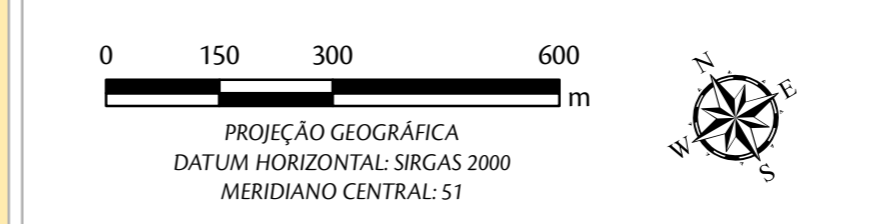
LEGENDA

-  Propriedades Intersectadas
-  Limites das Propriedades
-  Linha de Transmissão 500kV Marimondo II-Assis
-  Área de Influência Direta / Faixa de Servidão - 60m

LOCALIZAÇÃO DA ÁREA



PARÂMETROS CARTOGRÁFICOS



FONTE

- Linha de Transmissão 500kV Marimondo II-Assis: INCOMISA, 2013;
- Hidrografia, Limite Estadual, Vias: IBGE, 2011;
- Propriedades Intersectadas: AMBIENTARE, 2013;
- Limites das Propriedades: AVALICON, 2013;
- Área de Influência Direta - Meio Físico, Biótico e Socioeconômico, Faixa de Servidão: AMBIENTARE, 2013;
- Ortoimagens: ALTAIS; aerolevantamento a laser, realizado entre 17 e 21 de julho de 2013, sensor LEICA ALS 60, resolução espacial 0,2mC.

EMPREENDEDOR / CLIENTE



PROJETO
LINHA DE TRANSMISSÃO 500kV MARIMONDO II ASSIS

EXECUÇÃO



ambientare
soluções em meio ambiente

TEMA		
PROPRIEDADES INTERSECTADAS ÁREA DE INFLUÊNCIA DIRETA ARTICULAÇÕES 4, 5 E 6		
ESCALA	DESENHO	PRODUTO
1:20.000	Renata Maciel Eng. Ambiental CREA 17115/D-DF	LT-MA-28-II
DATA		
DEZEMBRO/2013		