






CONVENÇÕES CARTOGRÁFICAS

-  HIDROGRAFIA
-  LIMITE MUNICIPAL
-  VIAS

LEGENDA

-  Propriedades Intersectadas
-  Limites das Propriedades
-  Subestações
-  Linha de Transmissão 500kV Marimbondo II- Assis
-  Área de Influência Direta / Faixa de Servidão - 60m

LOCALIZAÇÃO DA ÁREA



PARÂMETROS CARTOGRÁFICOS

0 150 300 600 m

PROJEÇÃO GEOGRÁFICA
DATUM HORIZONTAL: SIRGAS 2000
MERIDIANO CENTRAL: 51

FONTE

- Linha de Transmissão 500kV Marimbondo II- Assis: INCOMISA, 2013;
- Hidrografia, Limite Municipal, Vias, Limite Estadual: IBGE, 2011;
- Propriedades Intersectadas: AMBIENTARE, 2013;
- Limites das Propriedades: AVALICON, 2013;
- Área de Influência Direta - Meio Físico, Biótico e Socioeconômico, Faixa de Servidão: AMBIENTARE, 2013;
- Subestações: INCOMISA, 2013;
- Ortoimagens: ALTAIS; aerolevanteamento à laser, realizado entre 17 e 21 de julho de 2013; sensor LEICA ALS 60; de resolução espacial 0,2m/C.

EMPREENDEDOR / CLIENTE



PROJETO
LINHA DE TRANSMISSÃO 500kV MARIMBONDO II ASSIS

TEMA
PROPRIEDADES INTERSECTADAS
ÁREA DE INFLUÊNCIA DIRETA
ARTICULAÇÕES 43, 44 E 45

ESCALA	DESENHO	PRODUTO
1:20.000	Renata Maciel Eng. Ambiental CREA 17115/D-DF	LT-MA-28-XV
DATA		
DEZEMBRO/2013		

EXECUÇÃO

